



Penrhos Leisure Village Implementation of Change of Use.

April 2021.

Land and Lakes / Planning / 15 April 2021.

**Penrhos Leisure Village
Implementation of Change of Use.
15 April 2021.**

Contents;

1.0 Introduction

2.0 Penrhos Leisure Village related planning approvals.

3.0 Evidence of implementation of Change of Use.

Appendices;

Appendix A;

Penrhos Leisure Village planning approval; 46C427K/TR/EIA/ECON.
Dated 19th April 2016

Appendix B;

Penrhos Coastal Park Reserved Matters approval; RM/2018/6
Dated 7th August 2020.

Appendix C;

Penrhos Coastal Park Pre-Commencement Condition approval; DIS/2020/92
Dated 1st April 2021.

Appendix D;

Penrhos Leisure Village planning approval; 46C427K/TR/EIA/ECON amended 1st April
2021.

1.0 Introduction.

This report is in respect of the Change of Use component of the Penrhos Leisure Village project, Penrhos, Holyhead.

In April 2016, Land and Lakes (Anglesey) obtained planning approval reference 46C427K/TR/EIA/ECON ('Hybrid Permission') to develop 3 parcels of land on Holy Island, Anglesey; Penrhos, Cae Glas and Kingsland ('Development Site') for mixed use comprising Leisure, Nuclear workforce accommodation and legacy Housing. In August of 2016 Land and Lakes became owners of the Development Site, purchased from Anglesey Aluminium Metals Ltd.

Penrhos comprises the eastern coastal parcel of the Development Site, and is approved for the development of a 500 unit holiday lodge leisure park, with central facilities, within a defined development boundary.

Within this Leisure Village development site at Penrhos are situated a number of existing buildings. Of these buildings, six have been identified for various uses within the Leisure Village proposals, and have permission for Change of Use pursuant to the Hybrid Permission.

This report provides evidence of the planning status of Penrhos Leisure Village, and implementation of the Change of Use component of the Hybrid Permission prior to 19th April 2021.

2.0 Penrhos Leisure Village related Planning Approvals;

2.1 - The Hybrid Permission was granted on 19th April 2016. This approval is appended to this report – appendix A.

The Change of Use of six number existing buildings at Penrhos was included within the planning application, and approved as the only FULL component of this planning approval.

An application to discharge the 4 number Change of Use planning conditions related to the Change of Use of buildings has been lodged with the Planning authority and is under consideration. The relevant conditions are;

Condition 70; Change of use to commence within 5 years of approval.

The owner regards this condition to have been discharged by use of building P – the Bailiffs Tower – as a 'Visitor Information Centre', and approved use as defined on reference drawing 020 (Appendix 2 to the Hybrid Permission). This report provides evidence of the implementation of this Change of Use.

Condition 71; Change of use shall commence following the implementation of the first Reserved Matters approval in respect of the Penrhos Phase of the project.

The owner regards this condition to have been discharged by implementation of Reserved Matters application RM/2018/6 – Proposed works at Penrhos Coastal Park following confirmation of discharge of Pre-Commencement Conditions (DIS/2020/92). Land and Lakes has written separately to the Authority with confirmation that the works authorised by the RMA were commenced prior to 19th April 2021.

Condition 72; The development is to be carried out in conformity with Appendix 2 – Scale Parameters Key Plan 020.

The owner regards this condition to have been discharged by implementation of Change of Use of the Bailiff's Tower (building P on plan 020), into a 'Visitor Information Centre'. Such Change of Use is in accordance with the approved uses as indicated on drawing 020 as one of several proposed uses for this building.

Condition 73; No part of the development shall commence until a scheme for vehicle parking, turning, loading and unloading has been submitted to and approved by the Authority, and laid out prior to occupation of the development.

The owner regards this condition to have been discharged by submission of a Scheme for access, parking, turning, loading and unloading as part of the application to discharge Change of Use conditions. As this scheme applies to six existing buildings which are already served by adequate access roadways, adjoining parking, turning and loading / unloading areas, approval of this scheme requires no subsequent works.

2.2 – As noted above, Reserved Matters approval for proposed works at Penrhos Coastal Park was granted on 7th August 2020, reference; RM/2018/6. A copy of this approval is appended to this report – appendix B.

2.3 – As noted above, conformation of discharge of pre-commencement conditions attached to the Hybrid Permission was issued on 1st April 2021, reference DIS/2020/92. A copy of this approval is appended to this report – appendix C.

Also on 1st April 2021, the Planning Authority issued an amended version of approval 46C427K/TR/EIA/ECON recording partial completion of related conditions, in respect of Penrhos Coastal Park only. A copy of this amended approval is appended to this report – appendix D.

3.0 Evidence of implementation of Change of Use to existing buildings at Penrhos.

Following submission of the application to discharge Change of Use conditions related to existing buildings at Penrhos, the owner implemented the Change of Use of the upper floor of the Bailiff's Tower as a 'Visitor Information Centre'.

This building is suitable for this use, requiring only internal decoration and re-furnishing to adapt to this purpose, hence avoiding the need for further Planning approval or Listed Building Consent.

This limited work has been carried out by the Penrhos Coastal Park Warden Team, who are provided by a North Wales based Countryside Management Services Contractor, who manage the Coastal Park on behalf of the owners.

The following evidential report has been provided by the Coastal Park Warden team, to limit attendees on site during Covid 19 restrictions in early April 2021.

This report provides clear evidence that The Bailiff's Tower is now established as a Visitor Information Centre, as approved, prior to 19th April 2021.

3.1 Contractors report 15 April 2021;

(The contractor's identity has been omitted from this report and will be provided to the Authority separately upon request.)

15.04.2021

Site visit report

Dates visited: 12th April- Ecological assessment 13th April- works c

Works completed: Change of use of Bailiff's tower

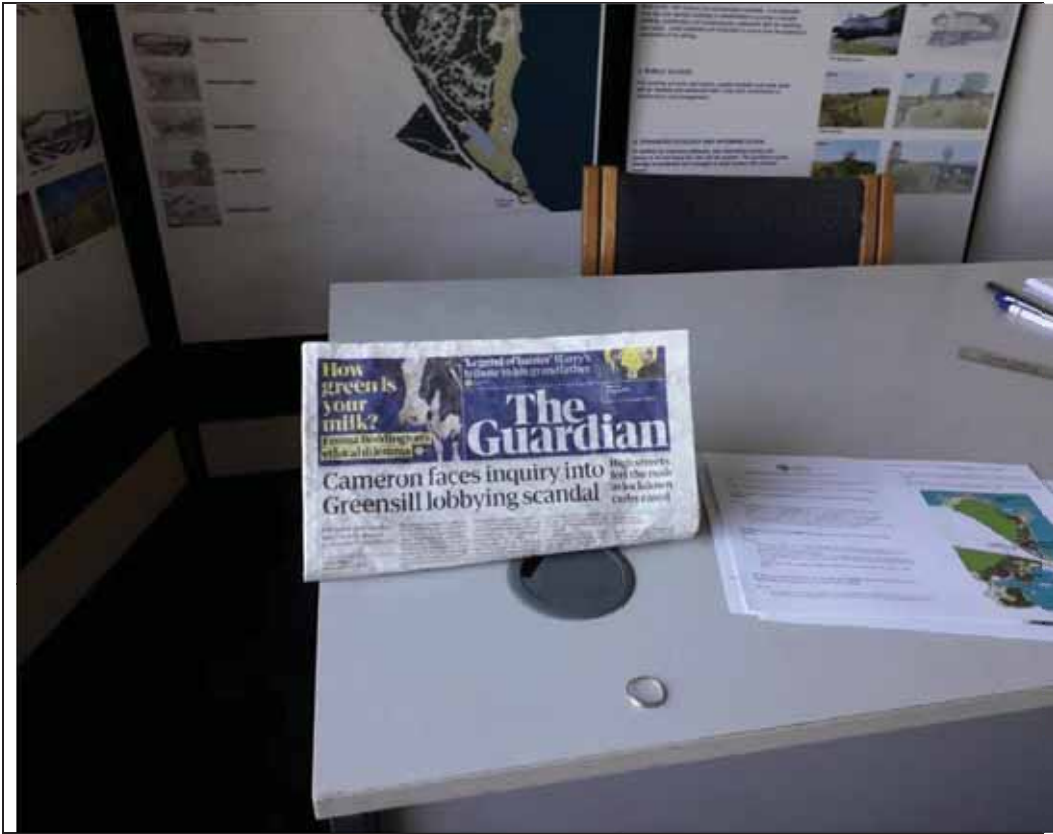
The site was checked for any ecological concerns the by our licensed bat ecologist prior to works commencement. A report was drawn up with findings- there was no evidence of bats found.

Works carried out:

- Cleaning
- Painting, filling and decorating
- Installation of carpet
- Installation of signage, table and chairs

Please find pictures of the works below.







The owner regards this report to adequately evidence the implementation of Change of Use by establishing this Visitor Information Centre within the Bailiff's Tower building at Penrhos.

Please note; at the date of this report, 15th April 2021, the owner understands that Welsh Government Covid 19 restrictions do not allow the public to access Visitor Information Centres as within the same use group as libraries and museums. This Penrhos Visitor Centre, although established ready for use, cannot be accessed by the public until easing of this restriction is confirmed by the Welsh Government.

End of document.

Appendices;

Appendix A;

Penrhos Leisure Village planning approval; 46C427K/TR/EIA/ECON.

Dated 19th April 2016

Appendix B;

Penrhos Coastal Park Reserved Matters approval; RM/2018/6

Dated 7th August 2020.

Appendix C;

Penrhos Coastal Park Pre-Commencement Condition approval; DIS/2020/92

Dated 1st April 2021.

Appendix D;

Penrhos Leisure Village planning approval; 46C427K/TR/EIA/ECON amended 1st April 2021.



Appendix A;

Penrhos Leisure Village planning approval; 46C427K/TR/EIA/ECON.

Dated 19th April 2016



**Land and Lakes (Anglesey) Ltd.,
c/o HOW Planning LLP,
40 Peter Street,
Manchester,
M2 5GP.**

JIM WOODCOCK
Pennaeth Cynllunio a Gwarchod y Cyhoedd
Head of Planning and Public Protection
CYNGOR SIR YNYS MÔN
ISLE OF ANGLESEY COUNTY COUNCIL
Swyddfa'r Sir
Llangefni
Ynys Môn / Anglesey
LL77 7TW
☎ (01248) 752428 Fax: (01248) 752430

Gofynnwch am/Ask for: **David Pryce Jones**
☎ **(01248)752439**
ebost/email: **davidjones3@ynysmon.gov.uk**

Cais Rhif / App No: **46C427K/TR/EIA/ECON**

Annwyl Syr / Madam,

DEDDF CYNLLUNIO GWLAD A THREF 1990

RHYBUDD PENDERFYNIAD

Darllenwch yr amodau isod yn ofalus iawn rhag ofn o fethu cydymffurfio a nhw, y bydd hynny'n gwneud eich caniatâd cynllunio'n annilys.

Dear Sir / Madam,

TOWN AND COUNTRY PLANNING ACT 1990

NOTICE OF DECISION

Please read the conditions listed below carefully as failure to comply may invalidate your planning permission.

Cais cynllunio hybrid sy'n cynnig:

Amlinellol gyda'r holl faterion wedi eu cadw'n ôl ac eithrio dull mynediad, ar gyfer :

Pentref Hamdden ym Mharc Arfordirol Penrhos, Ffordd Llundain, Caergybi yn cynnwys: Hyd at 500 o unedau hamdden newydd gan gynnwys porthdai a bythynnod newydd; Adeilad canolbwynt canolog newydd gan gynnwys derbynfa gyda chyfleusterau hamdden gan gynnwys parc dwr isdrofannol dan do, neuadd chwaraeon dan do, caffis, bariau, bwytai ac adwerthu; Adeilad canolog newydd ar gyfer Marchnad Ffermwyr; Adeilad hamdden a sba canolog newydd; Canolfan chwaraeon dwr a chaffi newydd ar safle'r hen Dy Cwch; Dymchwel y Baddondy ac adeiladu bwty ar ei safle; Dymchwel adeiladau eraill gan gynnwys tair ysgubor amaethyddol a thair annedd; Darparu a chynnal 29 hectar o ardaloedd cyhoeddus gyda maes parcio i'r cyhoedd a gwelliannau i'r llwybr arfordirol gan gynnwys: Rhodfeydd a reolir o fewn 15 hectar i goetir, cadw a gwella Pwll Grace, Pwll Lili, Pwll Sgowtiaid gyda llwyfannau gweld, y Fynwent Anifeiliaid Anwes, y Gofeb, y Ty Pwmp a maes picnic gyda gorsafoedd bwydo adar a chuddfannau gwyllo adar, gydag arwyddion dehongli addysgiadol a dwyieithog trwy'r cyfan; Creu trywydd cerfluniau newydd trwy goetir a llwybrau pren a gwell cysylltiad gyda Llwybr yr Arfordir; Bydd y traeth yn parhau i fod yn hygyrch i'r cyhoedd gan ddarparu mynediad diogel i'r dwr bas; Canolfan Bwer a Gwres gyfun.

Tir yn Cae Glas - Codi llety a chyfleusterau pentref hamdden sydd wedi eu dylunio i'w defnyddio yn y lle cyntaf fel llety dros dro i weithwyr adeiladu ar gyfer Wylfa B ar dir Cae Glas, Parc Cybi, Caerdybi yn cynnwys: Hyd at 315 o borthdai i'w hisrannu yn y lle cyntaf fel llety ar gyfer gweithwyr niwclear; Adeilad canolbwynt canolog gan gynnwys derbynfa a chantin ar gyfer y llety; Cyfleuster Parcio a Theithio gyda hyd at 700 o lecynnau parcio ceir; Gwesty newydd; Adeilad canolbwynt wrth ochr llyn yn cynnwys bwyty, caffi, adwerthu a bar; Cae pêl-droed glaswellt newydd a chae criced; a Canolfan Bwer a Gwres Gyfun. I'w haddasu wedyn (ar ôl adeiladu Wylfa B) i fod yn estyniad i Bentref Hamdden Parc Arfordirol Penrhos gan gynnwys: Porthdai ac adeiladau cyfleusterau wedi eu hadnewyddu i greu llety gwyliau o safon uchel (hyd at 315 o borthdai i deuluoedd); Canolfan Ymwelwyr a Gwarchodfa Natur sy'n caniatáu mynediad i'r cyhoedd dan reolaeth; a Canolfan Dreftadaeth gyda lle parcio i ymwelwyr.

Tir yn Kingsland - Codi datblygiad preswyl a ddyluniwyd i'w ddefnyddio yn y lle cyntaf fel llety i weithwyr adeiladu yn Kingsland, Ffordd Kingsland, Caerdybi yn cynnwys: Hyd at 320 o dai newydd i'w defnyddio yn y lle cyntaf fel llety dros dro i weithwyr adeiladu. I'w haddasu wedyn (ar ôl adeiladu Wylfa B) i fod yn ddatblygiad preswyl a fyddai'n cynnwys: Hyd at 320 o anheddau mewn tirwedd o safon uchel a llecynnau agored. Bydd datblygiadau atodol ar gyfer pob cam o'r gwaith datblygu, gan gynnwys darpariaethau ar gyfer parcio, ardaloedd gwasanaeth, llecynnau agored a pheiriannau gwaith.

Manylion llawn ar gyfer newid defnydd yr adeiladau Stad cyfredol ym Mharc Arfordirol Penrhos, Ffordd Llundain, Caerdybi gan gynnwys newid defnydd: Twr y Beili ac adeiladau allanol yn Fferm Penrhos o dy clwb criced i fod yn ganolfan wybodaeth i ymwelwyr, bwyty, caffi, bariau ac adwerthu; Ysgubor y Fferm ac Adeiladau Trol o fod yn adeiladau fferm i fod yn ganolfan ar gyfer hurio beiciau ac offer chwaraeon; Y Twr o ddefnydd preswyl i fod yn llety i reolwyr a swyddfa atodol; a Ty Beddmanarch o annedd i fod yn ganolfan i ymwelwyr yn /

A hybrid planning application proposing:

Outline with all matters reserved except for means of access, for:

A leisure village at Penrhos Coastal Park, London Road, Holyhead comprising: up to 500 new leisure units including new lodges and cottages; Central new hub building comprising reception with leisure facilities including indoor sub-tropical water park, indoor sports hall, and cafes, bars, restaurants and retail; Central new Farmer's Market building; Central new spa and leisure building; A new café and watersports centre at the site of the former Boathouse; Demolition of the Bathing House and the construction of a restaurant at its former location; Demolition of other existing buildings including three agricultural barns and three residential dwellings; Providing and maintaining 29 hectares of publicly accessible areas with public car parking and enhancements to the Coastal Path, including: Managed walkways within 15 hectares of woodland, the retention and enhancement of Grace's pond, Lily Pond, Scout's pond with viewing platforms, the Pet Cemetery, War Memorial, the Pump House and picnic area with bird feeding stations and hides with educational and bilingual interpretation signage created throughout; Creation of a new woodland sculpture trail and boardwalks and enhanced connection to the Coastal Path; The beach will continue to be accessible to the public providing safe access to the shallow shelving water; A Combined Heat and Power Centre

Land at Cae Glas: The erection of leisure village accommodation and facilities which have been designed to be used initially as a temporary construction workers accommodation

complex for Wylfa B at land at Cae Glas, Parc Cybi, Holyhead comprising: Up to 315 lodges which will be initially sub divided for nuclear workers accommodation; Central hub building providing reception and canteen ancillary to accommodation; A Park and Ride facility comprising up to 700 car parking spaces; A new hotel; A lakeside hub comprising restaurant, café, retail and bar; New grass football pitch and cricket pitch; and a Combined Heat and Power Centre. To be subsequently converted (post Wylfa B construction) into an extension to the Penrhos Coastal Park Leisure Village comprising: Refurbished lodges and facility buildings to create high quality holiday accommodation (up to 315 family lodges); A Visitor Centre and Nature Reserve allowing controlled public access; and Heritage Centre with visitor parking.

Land at Kingsland: The erection of a residential development which has been designed to be used initially as temporary construction workers accommodation at land at Kingsland, Kingsland Road, Holyhead comprising: Up to 320 new houses to be initially used as temporary construction workers accommodation. To be subsequently converted (post Wylfa B construction) into a residential development comprising: Up to 320 residential dwellings set in high quality landscaping and open spaces. Each phase of development will have ancillary development comprising car parking, servicing areas, open spaces and plant.

Full detail for the change of use of the existing Estate buildings at Penrhos Coastal Park, London Road, Holyhead including the change of use for: The Bailiffs Tower and outbuildings at Penrhos Home Farm from a cricket clubhouse to a visitors information centre, restaurant, café, bars and retail; Home Farm Barn and Cart Buildings from farm buildings to cycle and sports hire centre; The Tower from residential to a Managers accommodation and ancillary office; and Beddmanarch House from residential to a visitors centre at

Parc Arfordirol Penrhos Coastal Park, Cae Glas & Kingsland, Caergybi / Holyhead

Mae eich cais wedi caei ei ystyried gan y Cyngor yn unol a'i awdurdod dan y Ddeddf uchod, a rhoddwyd **CANIATÂD** gyda'r amodau canlynol:-

Mae'r diffiniadau canlynol yn ffurfio rhan o ac yn cael eu hymgorffori yn y Caniatâd Cynllunio

Diffiniadau:

<p>“Cymunedau Cyfagos”</p>	<p>sef preswylwyr wardiau etholaethol Morawelon a Ffordd Llundain yng Nghaergybi (neu unrhyw wardiau etholaethol pellach neu a ail-enwir sy'n cwmpasu'r ardaloedd hyn).</p>
<p>“Plannu Manwl”</p>	<p>sef tirlunio'r holl ardaloedd a ddynodir ar ddarluniau rhifau:</p> <p>PL1114.P.PP102 adolygiad C, PL1114.CG.PP102 adolygiad D a PL1114.K.PP102 adolygiad C</p> <p>fel Plannu Manwl [ac yn cydymffurfio â'r safonau yn “BS 8545: 2014 Coed: o'r blanhigfa i annibyniaeth yn y tirlun – Argymhellion” (Chwefror 2014) a BS 3936-4: 2007 – Stoc planhigfa. Manyleb ar gyfer coed fforest, coed poplys a helyg (neu unrhyw fersiynau eraill pellach sy'n disodli neu'n diweddarau'r Safonau Prydeinig hyn).</p>
<p>“Datganiad Dull Coedyddiaeth”</p>	<p>sef datganiad dull a baratowyd yn unol â'r weithdrefn yn BS 5837: Coed sy'n ymwneud â dylunio, dymchwel ac adeiladu: Argymhellion (2012) (neu unrhyw fersiwn arall bellach sy'n disodli neu'n diweddarau'r Safon Brydeinig hon) sy'n nodi sut y dylid cyflawni gwaith ar y safle wrth ymyl coed er mwyn osgoi difrod damweiniol iddynt.</p>
<p>“Gwarchodfa Natur Cae Glas”</p>	<p>sef canolfan ymwelwyr a gwarchodfa natur ddatblygwyd yn unol â'r Caniatâd Cynllunio hwn ac unrhyw ganiatâd pellach ar gyfer Materion a Gadwyd yn Ôl.</p>
<p>“Cyfnod 1 Cae Glas”</p>	<p>sef datblygu hyd at 315 o gabanau, adeilad canolog, gwesty, cyfleusterau parcio a theithio, adeilad ger y llyn yn cynnwys bwyty / caffi, defnyddiau manwerthu a bar, cae pêl-droed glaswellt newydd a chyfleusterau cysylltiedig a Chanolfan Gwres a Phŵer Gyfunol i bwrpas y llety i'r Gweithwyr Niwclear yn ystod y gwaith o adeiladu gorsaf bŵer niwclearWylfa Newydd ar dir yng Nghae Glas, Parc Cybi, Caergybi amlinellwyd mewn melyn ar y cynllun amgaeedig fel Atodiad 1 i'r hysbysiad y penderfyniad hwn..</p>
<p>“Cyfnod 2 Cae Glas”</p>	<p>sef trosi'r unedau datblygwyd fel rhan o Cyfnod 1</p>

	Cae Glas neu ran o'r datblygiad o'r Cyfnod i mewn i bentref hamdden fe fel yr awdurdodir gan y caniatâd cynllunio hwn
"Cloddiau"	sef nodweddion cloddiau pridd terfyn traddodiadol gydag wyneb o gerrig a gwaith plannu ar ben y cloddiau.
"Datganiad Dull Dymchwel"	sef y datganiad dull i gynnwys amserlen, adnabod yr adeilad neu'r strwythur (neu ran ohono) sydd i'w ddymchwel gan gynnwys ffotograffau, y dull o ddymchwel gan gynnwys atodlen o adroddiadau strwythurol ar y gwaith arfaethedig lle bo hynny'n briodol, mesurau i warchod yr holl waliau terfyn, gwrychoedd / coed a strwythurau sydd i'w cadw, gwaredu cynaliadwy ac aildefnyddio deunyddiau, mesurau i ddiogelu rhywogaethau gwarchoddedig a rhai eraill acmesurau adfer.
"Canllaw Dylunio"	sef Canllaw Dylunio ar gyfer pob "Cyfnod" o'r datblygiad a gyflwynir i'r Awdurdod Cynllunio Lleol i ddangos sut y bydd yr holl Faterion a Gadwyd yn Ôl a'r holl fanylion a gyflwynir o dan amodau caniatâd cynllunio 46C427K/TR/EIA/ECON yng nghyswllt pob "Cyfnod" o'r datblygiad yn cyrraedd y safon a osodir allan yn y diffiniad o Ddatblygiad Enghreifftiol.
Cynllun Rheoli Amgylchedd Gwaith Adeiladu Manwl	sef cynllun i'w gyflwyno i'r Awdurdod Cynllunio Lleol ar sail y manylion a gymeradwywyd yng Nghynllun Rheoli Amgylchedd Gwaith Adeiladu Rhagarweiniol ac i gynnwys mesurau manwl a chilir ar gyfer adeiladu'r "Cyfnod" neu rhan o'r datblygiad yna er mwyn rheoli effaith yr adeiladu ar yr amgylchedd yn effeithiol.
Cynllun Rheoli Traffig Gwaith Adeiladu Manwl	sef cynllun i'w gyflwyno i'r Awdurdod Cynllunio Lleol ar sail y Cynllun Rheoli Amgylchedd Traffig Rhagarweiniol ac i gynnwys mesurau clir a manwl ar gyfer adeiladu'r "Cyfnod" er mwyn rheoli effaith traffig y gwaith ar yr amgylchedd yn effeithiol.
"Strategaeth Draenio"	sef cynllun dangosol yn dangos y pwyntiau gollwng dŵr a'r dulliau ar gyfer gwaredu dŵr aflan, dŵr wyneb a draenio tir.
"Arolwg Ecolegol"	sef adroddiad yn nodi'r cynefinoedd a / neu'r rhywogaethau a gyflwynir fel rhan o'r cais cynllunio a gymeradwyir yma neu unrhyw ddiweddariadau o'r Arolwg neu Arolygon Ecolegol a gyflwynir yn y dyfodol yng nghyswllt y caniatâd cynllunio a gymeradwyir yma.

Datganiad Amgylcheddol	sef y Datganiad Amgylcheddol a phob Gwybodaeth Amgylcheddol Ychwanegol gyflwynwyd o dan cynllunio rhif gais 46C427K/ TR/EIA/ECON.
“Nodweddion Tirlun Amaethyddol Traddodiadol Presennol a Nodweddion Eraill”	gan gynnwys gwrychoedd, cloddiau, waliau cerrig sych a waliau cerrig eraill, ymylon llwybrau ac ochrau ffyrdd presennol.
“Datblygiad Enghreifftiol”	<p>sef datblygiad cynaliadwy a chydawns o ansawdd eithriadol o uchel a phriodol i'r cyfnod neu rhan o'r datblygiadyng nghyd-destun cyffredinol y tirlun a'r Ardal o Harddwch Naturiol Eithriadol (“AoHNE”) gan gynnwys gweledigaeth sy'n briodol i warchod a gwella'r AoHNE a chyda'r blaenoriaethau cyffredinol a ganlyn:</p> <ul style="list-style-type: none"> • Sicrhau safon uchel o ddyluniad ar gyfer yr anheddiad ac o ran ei integreiddio'n weledol a ffisegol yng nghyswllt yr “AoHNE”, y cymunedau a'r cefn gwlad sydd yno'n barod; • Ceisio gwarchod a gwella nodweddion arbennig yr AoHNE a rhoi sylw i unrhyw gamau sy'n berthnasol i'r datblygiad yn yr AoHNE, fel y nodir yng Nghynllun Rheoli AoHNE Ynys Môn 2015-2020 (neu unrhyw fersiwn bellach o'r cynllun hwn); • Ceisio gwarchod a gwella nodweddion tirlun megis priddoedd, coed, terfynau a golygfeydd sy'n bwysig i gymeriad, naws lle a threftadaeth; • Lle mae nodweddion presennol yr aneddiadau a'r tirlun yn gadarnhaol ac unigryw, gwarchod ac integreiddio eu defnydd yn y datblygiad, ond lle mae'r nodweddion anheddiad a thirlun hynny'n wan neu'n wael, datblygu nodweddion dyluniad newydd sy'n briodol i wella'r tirlun a'r cyd-destun gweledol; • Darparu tir amlbwrpas deniadol i'r cyhoedd yn ymgorffori symudiad diogel ar gyfer pobl, cyfleoedd hamdden, cynefinoedd naturiol a chynllun System Draenio Cynaliadwy SDS fel rhan o Dirlunio Meddal; • Sicrhau bod cynllunio'r Tirlun Meddal yn cael blaenoriaeth uchel ynghyd ag ystyriaethau cyfleusterau megis ffyrdd, llinellau gweld, parcio,

	<p>llwybrau gwasanaethau, storffeydd biniau a goleuadau;</p> <ul style="list-style-type: none"> • Defnyddio ffurfiau adeiledig, ffurfiau tir, gwaith plannu, terfynau, deunyddiau adeiladu / wynebu, lliwiau, crefftwaith a thraddodiadau sy'n briodol i'r ardal leol a'r amcanion datblygu; a • Gosod allan Strategaeth Tirlun wedi'i goleuo gan ddadansoddiad tirlun a gweledol i nodi'r blaenoriaethau a restrir yn y diffiniad hwn er mwyn goleuo ffurf ac edrychiad datblygiad y Cyfnod(au).
“Cynllun Rheoli Llifogydd”	sef cynllun sy'n adnabod y perygl(on) llifogydd ym Mharc Arfordirol Penrhos, Ffordd Llundain, Caergybi hamlinellu'r yn wyrdd ar y cynllun amgaeedig fel Atodiad 1 i'r hysbysiad penderfyniad hwn unwaith y bydd wedi'i ddatblygu drwy Gyfnod Penrhos neu rhan o Cyfnod yma ac sy'n gosod allan cynllun gweithredu ar gyfer rheoli unrhyw berygl sy'n cael ei adnabod drwy'r cynllun hwnnw.
“Basged Gerrig”	sef basged neu gawell 'fodiwlaid' wedi'i llenwi ag agreg neu gerrig a ddefnyddir i adeiladu ategwaith neu wal gynnal.
“Tirlunio Cyffredinol a Phlannu Coed”	sef cydymffurfio â'r safonau a osodir allan yn BS 8545: 2014 Coed: o'r blanhigfa i annibyniaeth yn y tirlun – Argymhellion (Chwefror 2014) a BS 3936-4:2007 – Stoc planhigfa: Manyleb ar gyfer coed fforest, coed poplys a helyg a BS 4428:1989 – Cod ymarfer ar gyfer gwaith tirlun cyffredinol (ac eithrio wynebau caled) (neu unrhyw fersiynau pellach sy'n disodli neu'n diweddarau'r Safonau Prydeinig hyn)
“Ardaloedd Tirlunio Caled”	sef defnyddio deunyddiau adeiladu a ddefnyddir i wella tirlun drwy ddyluniad.
“Ased Treftadaeth”	sef adeilad, archeoleg, heneb, safle, lle, ardal neu dirlun sydd wedi'i adnabod i fod ag elfen o bwysigrwydd yn perthyn iddo ac sy'n haeddu ystyriaeth mewn penderfyniadau cynllunio, oherwydd ei ddiddordeb treftadaeth. Mae asedau treftadaeth yn cynnwys Asedau Treftadaeth dynodedig ac asedau wedi eu hadnabod gan yr awdurdod cynllunio lleol (gan gynnwys rhestru lleol).
“Amgylchedd Hanesyddol”	sef yr holl agweddau ar yr amgylchedd o ganlyniad i'r rhyngweithio rhwng pobl a lle dros

	amser, gan gynnwys yr holl olion ffisegol o weithgarwch dynol yn y gorffennol, p'un ai'n weledol, claddedig neu a dirluniwyd a fflora wedi'i blannu neu reoli.
“Canolfan Dehongli Treftadaeth”	sef adeilad hygyrch i'r cyhoedd a chyfleusterau parcio ceir a beiciau cysylltiedig wedi'u darparu mewn lle priodol yng nghyffiniau Siambr Gladdu Trefnath fel y'i disgrifir yn y cais cynllunio a gymeradwyir yma ac y bydd eu hangen os bydd Cyfnod 1 Cae Glas yn cael ei ddatblygu.
“Dehongli”	sef yr ystod lawn o weithgareddau posibl er mwyn codi ymwybyddiaeth y cyhoedd a gwella eu dealltwriaeth o safle treftadaeth ddiwylliannol neu o'r AoHNE. Gall y gweithgareddau hyn gynnwys cyhoeddiadau print ac electronig, darlithoedd cyhoeddus, gosodiadau ar y safle a hefyd gosodiadau cysylltiedig oddi ar y safle, rhaglenni addysgol, gweithgareddau cymunedol ynghyd ag ymchwil, hyfforddiant a gwerthusiad parhaus o'r broses ddehongli ei hun.
“Cyfnod 1 Kingsland”	sef y datblygiad o hyd at 320 o unedau yn Kingsland, Ffordd Kingsland, Caergybi wedi'i hamlinellu 'n borffor ar y cynllun amgaaedig fel Atodiad 1 i'r hysbysiad penderfyniad hwn sydd i'w defnyddio i gyd yn llety ar gyfer y Gweithwyr Niwclear yn ystod y gwaith o adeiladu gorsaf bŵer niwclear Wylfa Newydd fel y'i disgrifir yn y cais cynllunio a gymeradwyir yma.
“Cyfnod 2 Kingsland”	sef trosi'r llety ar gyfer y Gweithwyr Niwclear a ddatblygwyd fel rhan o Gyfnod 1 Kingsland yn Dai Preswyl fesul cyfnod wrth i weithlu adeiladu gorsaf bŵer niwclear newydd (A elwir yn Wylfa Newydd) fynd yn llai, yn cynnwys y tai a ailwampwyd a'r seilwaith a ddisgrifir yn y cais cynllunio a gymeradwyir yma.
Asesiad Tirlun ac Effaith Weledol	sef Pennod 9 o'r Datganiad Amgylcheddol gan gynnwys yr holl atodiadau, deunyddiau cysylltiedig ac unrhyw ychwanegiadau neu ddiwygiadau a gyflwynwyd o dan gais cynllunio 46C427K/TR/EIA/ECON.
“Awdurdod Cynllunio Lleol”	sef Cyngor Sir Ynys Môn neu unrhyw gyngor pellach a sefydlir yn dilyn unrhyw ad-drefnu llywodraeth leol.
“Strategaeth Tirlun”	sef strategaeth sydd i gynnwys y manylion a ganlyn: 1. y meini prawf diffinnir lleoliad tirlun;

	<ol style="list-style-type: none"> 2. adnabod yr ardaloedd, tirnodau a'r nodweddion sydd bwysicaf i leoliad tirlun AoHNE ac y dylid eu diogelu; 3. darparu canllawiau i sicrhau bod y datblygiad yn gydnaws â'r Cyfnod y'i lleolir ynddo; 4. mesurau amlinellol er mwyn cynnal, gwella ac adfer nodweddion yn yr AoHNE; a 5. darparu monitro, newid ac ychwanegu at fesurau i liniaru effeithiau'r datblygiad ar yr AoHNE.
“Cynllun Goleuadau”	sef cynllun, i'w gyflwyno ar gyfer pob Cyfnod neu rhan o'r datblygiad, i gynnwys manylion llawn ar gyfer yr holl oleuadau allanol, y dyluniad a'r fanyleb a'r fethodoleg ar gyfer gosod y goleuadau ynghyd â'u hamseroedd (gan gynnwys parhad) yn y Cynllun Goleuadau sydd i ystyried yn llawn yr holl rywogaethau statudol a gwarchoddedig eraill, yr AoHNE, llygredd golau yn awyr y nos, tai preswyl a haeddiannau cynaliadwyedd y datblygiad a gymeradwyir gan y Caniatâd Cynllunio hwn.
“Cynllun Rheoli, Atgyweirio a Chynnal a Chadw”	sef cynllun sy'n ddarparu ar gyfer cadw, atgyweirio, gwella ac adfer y Nodweddion Tirlun Amaethyddol Traddodiadol presennol a Nodweddion eraill. Rhaid i'r Cynllun Rheoli, Atgyweirio a Chynnal a Chadw gynnwys darpariaeth ar gyfer defnyddio cerrig naturiol lleol neu gerrig o liw, gwead a nodweddion traul tebyg ar gyfer gwella, atgyweirio ac adfer cloddiau, waliau cerrig sych a waliau cerrig eraill a chynnwys hefyd ddarpariaeth ar gyfer mesurau gwarchod a gwella ecolegol priodol.
“Gwaith Cerrig Naturiol a Phwyntio”	sef math, lliw, maint a haen y cerrig, pa mor gwrs, math o bwyntio a chymysgedd y mortar.
“Llety i'r Gweithwyr Niwclear”	sef yr unedau sydd i'w hadeiladu fel rhan o ddatblygu Cyfnod 1 Cae Glas a Chyfnod 1 Kingsland i'w defnyddio gan y weithwyr wedi gyflogi i adeiladu gorsaf bŵer niwclear newydd (A elwir yn Wylfa Newydd).
“Cyfnod Penrhos”	sef pentref hamdden yn cynnwys hyd at 500 o unedau hamdden newydd a datblygiad cysylltiedig fel y'u disgrifir yn y cais cynllunio a gymeradwyir yma ar dir a amlinellwyd yn wyrdd ar y cynllun amgaeedig fel Atodiad 1 i'r hysbysiad y penderfyniad hwn.

“Cyfnod”	sef unrhyw un o'r "Cyfnod"(au) canlynol: Cyfnod Penrhos; Cyfnod 1 Cae Glas; Cyfnod 2 Cae Glas; Cyfnod 1 Gwarchodfa Natur Cae Glas; Cyfnod 2 Gwarchodfa Natur Cae Glas; Canolfan Dehongli Treftadaeth; Cae Criced Lôn Trefnath; Cyfnod 1 Kingsland; a Cyfnod 2 Kingsland.
“Cynllun Ecolegol Fesul Cyfnod”	sef cynlluniau unigol yn nodi'r gwaith osgoi, lliniaru a gwneud iawn yng nghyswllt cynefinoedd a rhywogaethau sydd i'w paratoi i bob Cyfnod neu rhan o'r o'r datblygiad.
“Cynllun Cyfnod”	sef cynllun sy'n gosod y paramedrau sy'n rhaid holl geisiadau am gymeradwyaeth Materion a Gadwyd yn Ôl gydymffurfio ag ac mae'n cynnwys unrhyw cynllun diwygiedig dilynol a gymeradwywyd gan yr Awdurdod Cynllunio Lleol.
“Ffoto-Monitro”	sef offeryn i dynnu llun manau neu leoliadau sefydlog i ddefnyddir i gofnodi unrhyw drawsnewid sylweddol gyda'r datblygiad ac i fonitro cynnydd a pha mor effeithiol yw unrhyw fesurau lliniaru o bryd y dechreuodd y datblygiad hyd at ei gwblhau drwy ddefnyddio ffotograffiaeth amser real o leoliadau ac ar adegau penodol cyn, yn ystod ac yn dilyn y datblygiad (i gael eu cymeradwyo yn ysgrifenedig gan yr Awdurdod Cynllunio Lleol) gan gynnwys yr amser a gymrodd i fesurau lliniaru, fel tirlunio i fod wedi sefydlu.
“Strategaeth Pyllau a Chyrff Dŵr”	sef strategaeth yng nghyswllt lleoliad, maint (gan gynnwys trawsdoriadau) a swyddogaeth yr holl gyrff dŵr arfaethedig ar gyfer pob Cyfnod neu rhan o'r datblygiad, ac i'w goleuo gan amcanion y Sistem Draenio Cynaliadwy(SDS), Cynlluniau Ecolegol Fesul Cyfnod a'r Cynllun Rheoli Cadwraeth Bywyd Gwylt (gan gynnwys elfennau dŵr y rhain).
“Cynllun Rheoli Amgylchedd Gwaith Adeiladu Rhagarweiniol”	sef adroddiad yn darparu'r fframwaith rheoli amgylcheddol ar gyfer adeiladu'r Cyfnod neu unrhyw rhan o'r datblygiad gan gynnwys egwyddorion lliniaru i leihau effeithiau amgylcheddol posibl adeiladu unrhyw Gyfnod neu unrhyw rhan o'r datblygiad sydd i fod yn unol â'r mesurau lliniaru yn y Datganiad Amgylcheddol a'r dogfennau ategol eraill a gyflwynir fel rhan o'r cais cynllunio a gymeradwyir yma.

<p>“Cynllun Rheoli Amgylchedd Traffig Adeiladu Rhagarweiniol”</p>	<p>sef adroddiad yn darparu'r fframwaith rheoli amgylchedd ar gyfer traffig adeiladu pob “Cyfnod” neu unrhyw rhan o'r datblygiad gan gynnwys egwyddorion lliniaru i leihau effeithiau traffig adeiladu'r Cyfnod neu unrhyw rhan o'r datblygiad ar yr amgylchedd sydd i fod yn unol â'r mesurau lliniaru yn y Datganiad Amgylcheddol a'r dogfennau ategol eraill a gyflwynir fel rhan o'r cais cynllunio a gymeradwyir yma.</p>
<p>“Strategaeth Tir y Cyhoedd”</p>	<p>sef fframwaith sy'n adnabod yr holl fannau cyhoeddus sydd i'w cynnwys fel rhan o bob Cyfnod ac sy'n gosod allan weledigaeth i sicrhau dull cydlynol o ddylunio a sicrhau ansawdd yr holl fan(nau) agored cyhoeddus yn y datblygiad ac ar gyfer eu cynnal a'u cadw a'u rheoli wedyn.</p>
<p>“Cae Criced Lôn Trefignath”</p>	<p>sef cae Criced glaswellt newydd, mynediad i gerbydau a chyfleusterau cysylltiedig ar Lôn Trefignath yn lle'r cae criced a'r cyfleusterau cysylltiedig presennol ym Mhenrhos os datblygir hwynt fel rhan o Gyfnod Penrhos fel y'u disgrifir yn y cais cynllunio a gymeradwyir yma.</p>
<p>“Rhanbarthau Tarddiad”</p>	<p>sy'n ymwneud â'r system rifo a ddefnyddir gan Cyfoeth Naturiol Cymru (Comisiwn Coedwigaeth Cymru o'r blaen) i rannu Prydain yn bedwar rhanbarth tarddiad. Ardaloedd a ddiffiniwyd yw'r rhain lle deuir o hyd i nodweddion ecolegol a hinsawdd tebyg. Maent yn darparu fframwaith ar gyfer nodi ffynonellau o Ddeunydd Atgynhyrchu Fforest (FRM).</p>
<p>“Materion a Gadwyd yn Ôl”</p>	<p>sef y manylion a gedwir yn ôl a gyflwynwyd i'r Awdurdod Cynllunio Lleol yng nghyswllt pob Cyfnod neu rhan o'r datblygiad ar gyfer eu cymeradwyo ac fel y cawsant eu diffinio yn Amod 1 y Caniatâd Cynllunio hwn.</p>
<p>“Leoliad”</p>	<p>sef o dan ddarpariaethau amod 36 o'r caniatad cynllunio yma mae hyn yn golygu'r amgylchoedd y profir Ased Treftadaeth o fewn iddynt. Nid yw maint y Leoliad yn benodedig a gallai newid wrth i'r ased a'i hamgylchoedd esblygu. Gallai elfennau o Leoliad wneud cyfraniad cadarnhaol neu negyddol i bwysigrwydd ased, gallai effeithio ar allu [pobl] i werthfawrogi'r pwysigrwydd hwnnw neu gallai fod yn niwtral.</p>
<p>“Pwysigrwydd”</p>	<p>o dan ddarpariaethau amod 36 a 37 y gwerth ased treftadaeth i'r genhedlaeth bresennol ac i'r cenedlaethau a ddêl oherwydd diddordeb yr ased treftadaeth. Gallai'r diddordeb hwnnw fod yn</p>

	archaeolegol, pensaernïol, artistig neu'n hanesyddol. Mae pwysigrwydd yn deillio nid yn unig o bresenoldeb ffisegol ased treftadaeth, ond hefyd o'i Lleoliad.
"Tirlun Meddal"	sy'n golygu'r deunyddiau llystyfiant a ddefnyddir i wella tirlun drwy dechnegau dylunio.
"Safon"	sef maint coeden sydd i fod â chwmpas, ar gyfer coeden un metr o uchder, rhwng 8 a 10cm o leiaf ac uchder o'r ddaear i'w brig rhwng 2.5 a 3 metr fel y gosodir allan yn BS 8545: 2014 Coed: o'r blanhigfa i annibyniaeth yn y tirlun - Argymhellion (Chwefror 2014) (neu unrhyw fersiwn bellach sy'n disodli neu'n diweddararu'r Safon Brydeinig hon)
"Cynllun Rheoli Cadwraeth Bywyd Gwyllt"	sef cynllun i'w baratoi'n manylu ar y dulliau ar gyfer cyflwyno, hyrwyddo, cynnal a chadw a gwella'r ardaloedd ecolegol a bywyd gwyllt y cawsant eu hadnabod yn y cais cynllunio a gymeradwyr yma.
"Cynllun Ymchwilio Ysgrifenedig"	sef cynllun wedi'i ddyfeisio i wella dealltwriaeth o'r gorffennol cyn i'r ased treftadaeth nodwyd neu'r rhan berthnasol ohoni gael ei cholli'n anadferadwy drwy sicrhau: <ol style="list-style-type: none"> 1. bod unrhyw ymchwiliad archeolegol, gan gynnwys cofnodi, samplo ac adrodd, yn cael ei wneud i safonau proffesiynol ac i lefel briodol o fanylder sy'n gymesur â Phwysigrwydd tebygol yr Ased Treftadaeth, gan sefydliad neu unigolyn gyda'r arbenigedd priodol; 2. bod y cofnodion, arteffactau a'r samplau wedyn yn cael eu dadansoddi a, lle bo angen, yn cael eu cadw; 3. bod y ddealltwriaeth a enillwyd o gyflawni'r gweithgareddau hyn ar gael i'r cyhoedd; a 4. bod archif yn cael ei chreu a'i dyddodi ar gyfer ymchwil yn y dyfodol.

Adran A. Amodau Cynllunio Amlinellol – Perthnasol i bob un o'r tri safle

Mae'r Amodau Cynllunio Amlinellol canlynol yn berthnasol i dri safle'r cais a amlinellir mewn coch ar y cynllun sy'n amgaaedig fel Atodiad 1 yn yr hysbysiad o benderfyniad hwn. Dylid darllen yr amodau cynllunio hyn ar y cyd â'r rhai a restrir yn Adrannau B, C, D ac E o dan yr hysbysiad o benderfyniad hwn.

Dylid darllen y caniatâd cynllunio hwn yn unol â'r Diffiniadau yn y tabl uchod.

1. Gellir cyflawni'r datblygiad a gymeradwyir yma o dan y caniatâd cynllunio hwn fesul cyfnod a rhaid i geisiadau i'r Awdurdod Cynllunio Lleol i gymeradwyo edrychiad, tirlunio, cynllun a graddfa (a elwir o hyn ymlaen yn "**Materion a Gadwyd yn Ôl**") yng nghyswllt Cyfnod neu unrhyw ran o'r datblygiad, gael eu cyflawni'n unol â'r Cynllun(iau) Fesul Cyfnod a gymeradwywyd.

Rheswm: fel bod y safle'n cael ei ddatblygu'n foddhaol a chynhwysfawr.

2. Ni cheir cychwyn datblygu unrhyw Gyfnod neu ran o'r datblygiad hyd nes y bydd y Materion a Gadwyd yn Ôl ar gyfer y Cyfnod hwnnw neu ran o'r datblygiad wedi cael eu cymeradwyo'n ysgrifenedig gan yr Awdurdod Cynllunio Lleol.

Rheswm: Mae'r cais yn un am ganiatâd cynllunio sy'n rhannol Lawn a rhannol Amlinellol ac yn golygu bod angen sicrhau'r materion perthnasol a gadwyd yn ôl sydd eu hangen ar gyfer caniatâd cynllunio Amlinellol.

3. Rhaid cyflwyno'r cais cyntaf am Faterion a Gadwyd yn Ôl i'r Awdurdod Cynllunio Lleol ddim hwyrach na diwedd 3 blynedd gan ddechrau gyda dyddiad y caniatâd cynllunio hwn. Rhaid cyflwyno pob cais pellach am Faterion a Gadwyd yn Ôl i'r Awdurdod Cynllunio Lleol ddim hwyrach na diwedd 10 blynedd gan ddechrau gyda dyddiad y caniatâd cynllunio hwn.

Rheswm: Wrth ganiatáu cyfnod sy'n fwy na'r hyn a ddarperir o dan Adran 92(2) o Ddeddf Gynllunio Gwlad a Thref 1990, ystyriwyd y cynllun datblygu a natur y Datblygiad, h.y. datblygiad fesul cyfnod yw hwn, a rhan ohono'n dibynnu ar ddefnyddio Llety ar gyfer Gweithwyr Niwclear mewn cysylltiad â'r orsaf bŵer niwclear newydd arfaethedig a elwir yn Wylfa Newydd.

4. Rhaid i'r datblygiad a ganiateir drwy hyn ddechrau dim hwyrach na pha bynnag yw'r diweddaraf o'r dyddiadau canlynol:

- diwedd 5 mlynedd o ddyddiad rhoi'r caniatâd hwn; neu
- diwedd 2 flynedd o ddyddiad cymeradwyo'r cais cyntaf am Faterion a Gadwyd yn Ôl i'w gymeradwyo.

Rheswm: I atal gormod ar unwaith o ganiatadau cynllunio ac fel bo'r Awdurdod Cynllunio Lleol yn gallu adolygu addasrwydd y datblygiad yng ngoleuni unrhyw amgylchiadau sydd wedi newid a allai godi ac er mwyn cydymffurfio â darpariaethau Adran 92(2) o Ddeddf Gynllunio Gwlad a Thref 1990.

5. Ni chaiff unrhyw ddatblygiad ddechrau hyd nes y cyflwynir Cynllun Cyfnod ar gyfer pob Cyfnod o'r datblygiad i'r Awdurdod Cynllunio Lleol i'w cymeradwyo'n ysgrifenedig. Rhaid i'r Cynllun Cyfnod ddarparu amserlen ar gyfer gweithredu, cwblhau a meddiannu / defnyddio, yn eu trefn, pob ardal a rhan o'r Cyfnod ynghyd â manylion ar gyfer lleoliad yr holl gyfleusterau, gwasanaethau, ffyrdd a thirlunio cysylltiedig ynghyd ag unrhyw elfennau cysylltiedig eraill. Rhaid cyflawni'r datblygiad yn unol â'r darpariaethau yn y Cynllun Cyfnod a gymeradwywyd.

Rheswm: I sicrhau bod y dilyniant a'r amserlen ar gyfer y datblygiad parhaus, a'r gwaith o gwblhau pob Cyfnod o'r datblygiad, yn digwydd mewn ffordd foddhaol.

6. Rhaid i'r datblygiad a ganiateir yma fod yn gwbl unol â'r cynlluniau isod a gymeradwywyd:

Teitl y Darlun:	Rhif y Darlun:	Adolygiad:
Terfyn Llinell Goch – Cynllun Cyfansawdd	PL1114.P.RL100	E
Cynllun Paramedrau Penrhos – Defnydd Tir	PL1114.P.PP101	C
Cynllun Paramedrau Cae Glas – Defnydd Tir	PL1114.CG.PP101	C
Cynllun Paramedrau Kingsland – Defnydd Tir	PL1114.K.PP101	B
Uchderau'r Adeiladau ym Mhenrhos	908	I
Uchderau'r Adeiladau yng Nghae Glas	911	G
Uchderau'r Adeiladau yn Kingsland	909	C
Cynllun Paramedrau Penrhos – Plannu Manwl	PL1114.P.PP102	C
Cynllun Paramedrau Cae Glas – Plannu Manwl	PL1114.CG.PP102	D
Cynllun Paramedrau Kingsland – Plannu Manwl	PL1114.K.PP102	C
Mynediad Cylchfan Arfaethedig	90145_TA_100	E
Mynediad Arfaethedig Cae Glas	90145/004	A
Cynllun Arfaethedig ar gyfer Ffordd Kingsland – Opsiwn A	90145/002	B
Cynllun Paramedrau ar Raddfa Lai	020	
Atodlen Paramedrau Rhifiadol	913	

Rheswm: I sicrhau datblygiad boddhaol.

7. Fel rhan o bob cais i gymeradwyo Materion a Gadwyd yn Ôl ac unrhyw gais i weithredu amod cynllunio o dan y caniatâd cynllunio hwn:
- rhaidd cyflwyno gwybodaeth yn dangos sut y mae'r cais yn dod o fewn cwmpas y Datganiad Amgylcheddol (a gymeradwyir fel rhan o'r Caniatâd Cynllunio hwn); a
 - a rhaidd darparu gwybodaeth yn dangos sut y cydymffurfir â'r holl amodau cynllunio o dan y caniatâd cynllunio hwn

i'r Awdurdod Cynllunio Lleol.

Ni chaiff y datblygiad sydd i'w gyflawni fel rhan o'r cais i gymeradwyo Materion a Gadwyd yn Ôl ddechrau hyd nes y bydd yr Awdurdod Cynllunio Lleol wedi rhoid ei ganiatâd ysgrifenedig bod gofynion yn yr amod hwn wedi cael ei ryddhau mewn perthynas â'r datblygiad arfaethedig fel rhan o'r cais am gymeradwyaeth Materion a Gadwyd yn Ôl a rhaidd cyflawni'r datblygiad yn unol â'r wybodaeth a gymeradwyir gan yr Awdurdod Cynllunio Lleol o dan yr amod hwn.

Rheswm: I sicrhau bod y wybodaeth amgylcheddol a gyflwynir fel rhan o'r cais cynllunio a gymeradwyir yma ac sydd yn y Datganiad Amgylcheddol yn cael (lle bo angen) ei diweddarau'n barhaus a bod y cais neu geisiadau am Faterion a Gadwyd yn Ôl yn disgyn o fewn paramedrau'r effeithiau amgylcheddol a aseswyd; ac i sicrhau y glynir wrth yr amodau yn y caniatâd cynllunio hwn hyd at fodlonrwydd yr Awdurdod Cynllunio Lleol.

8. Rhaid i bob cais i gymeradwyo Materion a Gadwyd yn Ôl a gyflwynir i'r Awdurdod Cynllunio Lleol gynnwys diweddariad ar yr Asesiad Tirlun ac Effaith Weledol (a gymeradwyir fel rhan o'r Caniatâd Cynllunio hwn) sydd i fod yn benodol i'r datblygiad arfaethedig o dan y cais i gymeradwyo'r Materion a Gadwyd yn Ôl. Rhaid i'r diweddariad darparwyd yn unol a'r amod fod yn unol â thrydydd rhifyn Canllawiau ar Asesu Tirlun ac Effaith Weledol (Ebrill 2013) y Sefydliad Tirlun (neu unrhyw fersiynau pellach o'r canllawiau hyn).

Ni chaiff y datblygiad arfaethedig fel rhan o gais i gymeradwyo Materion a Gadwyd yn Ôl ddechrau hyd nes y bydd yr Awdurdod Cynllunio Lleol wedi cymeradwyo'r diweddariad i'r Asesiad Tirlun ac Effaith Weledol darparwyd o dan yr amod yma yn ysgrifenedig. Rhaid cyflawni'r datblygiad yn unol â'r diweddariad i'r Asesiad Tirlun ac Effaith Weledol a gymeradwyir gan yr Awdurdod Cynllunio Lleol o dan yr amod hwn.

Rheswm: I sicrhau bod y datblygiad yn gwarchod a gwella'r tirlun a warchodir yn statudol.

9. Rhaid cynnwys Canllaw Dylunio gyda phob cais i gymeradwyo Materion a Gadwyd yn Ôl a gyflwynir i'r Awdurdod Cynllunio Lleol yn dangos sut y mae'r datblygiad arfaethedig o dan y cais i gymeradwyo Materion a Gadwyd yn Ôl yn cydymffurfio â'r diffiniad o Ddatblygiad Enghreifftiol. Rhaid i'r Canllaw Dylunio:
- ystyried gogwydd, cynllun, graddfa, deunyddiau, gorffeniadau allanol, tirlunio presennol ac arfaethedig a'r lefelau daear a llawr a lefelau eraill;
 - nodi'n fanwl sut y cymhwysir egwyddorion Datblygiad Enghreifftiol i ddatblygiad Cyfnod neu i ddatblygiad arfaethedig o fewn y Cyfnod neu rhan o'r datblygiad;
 - bod yn seiliedig ar ganllawiau arfer gorau ac, o leiaf, adlewyrchu'r canllawiau manwl yn Nodyn Cyngor Technegol 12 Dyluniad (2016)(TAN 12) (neu unrhyw ddogfen(nau) sy'n diwygio neu'n disodli'r canllawiau hyn);
 - cynnwys adran yn dwyn y teitl "Cyd-destun Arfarnu" fel y manylir arno ac y nodir yn TAN 12;
 - dangos sut y mae'r holl geisiadau i gymeradwyo Materion a Gadwyd yn Ôl ar gyfer Cyfnod neu ran o o'r datblygiad yn cyflawni a glynu wrth ddarpariaethau'r polisïau datblygu a pholisïau cynllunio eraill sy'n berthnasol ar gyfer ystyried gogwydd, cynllun, graddfa, deunyddiau, gorffeniadau allanol, tirlunio presennol ac arfaethedig, lefelau llawr a lefelau eraill; a
 - cynnwys darpariaethau manwl Canllaw Dylunio Canllawiau Cynllunio Atodol Cyngor Ynys Môn ar gyfer yr Amgylchedd Trefol a Gwledig (04.03.08) (neu unrhyw ganllawiau sy'n diweddarau neu'n disodli'r canllawiau hyn).

Cyn cynhyrchu'r Canllaw Dylunio rhaid ymgynghori ag ymgynghoreion statudol perthnasol ac ymgynghoreion eraill (restr i'w cytuno arnynt yn ysgrifenedig â'r Awdurdod Cynllunio Lleol) a bydd y ehangder a chynnwys y Canllaw Dylunio yn adlewyrchu'r ymatebion a gafwyd gan yr ymgynghoreion a gymeradwywyd o dan yr amod yma. Ni chaiff y datblygiad arfaethedig fel rhan o gais i gymeradwyo Materion a Gadwyd yn Ôl ddechrau hyd nes y bydd yr Awdurdod Cynllunio Lleol wedi cadarnhau'n ysgrifenedig ei fod yn cymeradwyo'r Canllaw Dylunio. Rhaid cyflawni'r datblygiad yn unol â'r Canllaw Dylunio a gymeradwyir gan yr Awdurdod Cynllunio Lleol o dan yr amod hwn.

Rheswm: Er lles amwynder gweledol yn ardal y datblygiad ac i sicrhau bod y datblygiad yn gwarchod a gwella'r tirlun sydd wedi'i warchod yn statudol.

10. Rhaid i bob cais i gymeradwyo Materion a Gadwyd yn Ôl a gyflwynir i'r Awdurdod Cynllunio Lleol gynnwys manylion yn egluro sut y bydd y datblygiad arfaethedig o dan y cais i

gymeradwyo Materion a Gadwyd yn Ôl yn gwarchod a gwella'r Ardal o Harddwch Naturiol Eithriadol a rhaid i unrhyw ddatganiad o'r fath ddangos ei fod yn cydymffurfio â'r diffiniad o Ddatblygiad Enghreifftiol yng nghyswllt y canlynol:

- yr Asesiad Tirlun ac Effaith Weledol a gymeradwyir o dan y caniatâd cynllunio hwn ac unrhyw ddiweddariad i'r ddogfen hon sydd angen ei wneud fel rhan o'r cais perthnasol i gymeradwyo Materion a Gadwyd yn Ôl; a
- Cynllun Rheoli Ardal o Harddwch Naturiol Eithriadol Ynys Môn 2015-2020 (neu unrhyw gynllun sy'n diweddarau neu'n disodli'r cynllun hwn)

Ni chaiff y datblygiad arfaethedig fel rhan o gais i gymeradwyo Materion a Gadwyd yn Ôl ddechrau hyd nes y bydd yr Awdurdod Cynllunio Lleol wedi cymeradwyo'n ysgrifenedig y cydymffurfiwyd â'r amod hwn. Rhaid cyflawni'r datblygiad yn unol â'r manylion a gymeradwywyd gan yr Awdurdod Cynllunio Lleol o dan yr amod hwn.

Rheswm: Er lles amwynder gweledol yn ardal y datblygiad a hefyd i sicrhau bod y datblygiad yn gwarchod a gwella'r tirlun sydd wedi'i warchod yn statudol.

11. Rhaid i bob cais i gymeradwyo Materion a Gadwyd yn Ôl gyflwyno Strategaeth Tirlun Ardal o Harddwch Naturiol Eithriadol yng nghyswllt y datblygiad arfaethedig o dan y cais i gymeradwyo Materion a Gadwyd yn Ôl i'r Awdurdod Cynllunio Lleol i'w chymeradwyo'n ysgrifenedig ganddo a rhaid i'r Strategaeth Tirlun AoHNE sydd i'w chyflwyno o dan ddarpariaethau'r amod hwn:

- gynnwys cynllun o'r cofnodion Ffoto-Fonitro sydd i gynnwys, o leiaf, y manau a'r amserlen ar gyfer tynnu ffotograffau cyn dechrau ar y datblygiad, yn ystod y gwaith o adeiladu'r datblygiad ac yn dilyn cwblhau'r datblygiad; a
- darparu Strategaeth Tirlun sy'n ymateb yn gadarnhaol i nodweddion a golygfeydd arbennig yr AoHNE, gan sicrhau y darperir cysylltiadau i rannau eraill o'r AoHNE a bod darpariaethau i fonitro, diwygio ac ychwanegu mesurau i liniaru'r effeithiau ar yr AoHNE ar ôl ystyried amcanion, polisiâu a gofynion rheoli Cynllun Rheoli AoHNE Ynys Môn 2015-2020 (neu unrhyw fersiwn bellach o'r cynllun hwn).
- darparu manylion (lle bo angen) y rhyngberthynas rhwng y datblygiad arfaethedig o dan y cais i gymeradwyo Materion a Gadwyd yn Ôl a'r rhannau eraill o'r datblygiad a gymeradwywyd gan yr Awdurdod Cynllunio Lleol.

Ni chaiff y datblygiad arfaethedig fel rhan o gais i gymeradwyo Materion a Gadwyd yn Ôl ddechrau hyd nes y bydd yr Awdurdod Cynllunio Lleol wedi cymeradwyo'r Strategaeth Tirlun AoHNE yn ysgrifenedig. Rhaid cyflawni'r datblygiad yn unol â'r Strategaeth Tirlun AoHNE a gymeradwywyd gan yr Awdurdod Cynllunio Lleol o dan yr amod hwn.

Rheswm: I sicrhau bod y datblygiad yn gwarchod a gwella'r Ardal o Harddwch Naturiol Eithriadol.

12. Rhaid i bob cais i gymeradwyo Materion a Gadwyd yn Ôl a gyflwynir i'r Awdurdod Cynllunio Lleol gynnwys rhestr o'r holl ddynodiadau statudol perthnasol a darpariaethau deddfwriaethol y mae'n ofynnol i gydymffurfio â hwy fel rhan o'r datblygiad a datganiad ysgrifenedig ddangos sut mae'r cais manwl Materion a Gadwyd yn Ôl yn cydymffurfio gyda'r holl ofynion hynny.

Rheswm: Er mwyn sicrhau ffurf foddhaol o ddatblygiad sy'n unol â'r holl ofynion statudol perthnasol.

13. Rhaid i'r holl ddeunyddiau allanol sydd i'w defnyddio fel rhan o'r datblygiad gynnwys deunyddiau allanol cynaliadwy brodorol sydd i gynnwys toeau gwyrdd, cerrig naturiol lleol a llechi mwyn naturiol lleol neu gerrig / llechi naturiol o liw, gwead a nodweddion traul cyfatebol, er mwyn gwarchod a gwella'r AohNE.

Rheswm: Er lles amwynderau gweledol ardal y datblygiad a hefyd i sicrhau bod y datblygiad yn gwarchod a gwella'r tirlun sydd wedi'i warchod yn statudol.

14. Rhaid i unrhyw gerrig sydd i'w defnyddio yng nghyswllt Cyfnod neu ran o'r datblygiad (gan gynnwys atgyweirio unrhyw Waith Cerrig Naturiol neu Bwyntio sydd yno'n barod) fod yn gerrig naturiol lleol neu'n gerrig naturiol o liw, gwead a nodweddion traul cyfatebol. Ni chaiff unrhyw Gyfnod na rhan o'r datblygiad ddechrau hyd nes y cyflwynir samplau o'r garreg naturiol a manylion adeiladu llawn ar gyfer yr holl Waith Cerrig Naturiol a'r Pwyntio sydd i'w defnyddio yn y Cyfnod hwnw neu ran o'r datblygiad i'r Awdurdod Cynllunio Lleol i'w cymeradwyo'n ysgrifenedig. Rhaid yna glynu wrth y manylion a gymeradwyir o dan yr amod cynllunio hwn.

Rheswm: Er lles amwynderau gweledol yr ardal leol a hefyd i sicrhau bod y datblygiad yn gwarchod a gwella'r Ardal o Harddwch Naturiol Eithriadol.

15. Rhaid i bob cais i gymeradwyo Materion a Gadwyd yn Ôl gynnwys manylion llawn ar gyfer lefelau slab arfaethedig yr adeiladau a modelau o'r lefelau presennol ac arfaethedig a'r tir o gwmpas sydd i'w cyflwyno i'r Awdurdod Cynllunio Lleol i'w cymeradwyo'n ysgrifenedig. Ni chaiff y datblygiad arfaethedig fel rhan o'r cais i gymeradwyo Materion a Gadwyd yn Ôl ddechrau hyd nes y bydd yr Awdurdod Cynllunio Lleol wedi cymeradwyo'n ysgrifenedig y manylion a gyflwynir iddo o dan yr amod hwn. Rhaid cyflawni'r datblygiad yn unol â'r manylion a gymeradwywyd gan yr Awdurdod Cynllunio Lleol o dan yr amod hwn.

Rheswm: I sicrhau datblygiad boddhaol.

16. Rhaid i bob cais i gymeradwyo Materion a Gadwyd yn Ôl ddarparu manylion yn dangos sut y bydd y datblygiad arfaethedig o dan y cais i gymeradwyo Materion a Gadwyd yn Ôl yn cael ei leoli a'i ddylunio'n unol â'r pellteroedd a'r darpariaethau yn Nodyn Cyfarwyddyd 8 Canllaw Dylunio Canllawiau Cynllunio Atodol Cyngor Ynys Môn ar gyfer yr Amgylchedd Trefol a Gwledig: Agosrwydd y Datblygiad (04.03.08) (neu unrhyw ganllawiau sy'n diweddarau neu'n disodli'r canllawiau hyn) yng nghyswllt unrhyw dŷ neu dai presennol neu arfaethedig a'u cyflwyno i'r Awdurdod Cynllunio Lleol i'w cymeradwyo'n ysgrifenedig. Ni chaiff y datblygiad arfaethedig fel rhan o gais i gymeradwyo Materion a Gadwyd yn Ôl ddechrau hyd nes y bydd yr Awdurdod Cynllunio Lleol wedi cadarnhau'n ysgrifenedig y cydymffurfiwyd â'r amod hwn a rhaid cyflawni'r datblygiad yn unol â'r manylion a gymeradwyir gan yr Awdurdod Cynllunio Lleol o dan yr amod hwn.

Rheswm: Er mwyn atal unrhyw edrych drosto annerbyniol a darparu golygfa dderbyniol o unrhyw dŷ neu dai presennol neu arfaethedig sydd o fewn neu gerllaw'r Cyfnod.

17. Ni chaiff unrhyw ddatblygiad Cyfnod neu ran o'r datblygiad ddechrau hyd nes y bydd manylion llawn ar gyfer yr holl ddeunyddiau a gorffeniadau allanol (gan gynnwys y manylion o'r fath ar gyfer yr holl waith adeilad(au), Ardaloedd Tirlunio Caled, peiranyddol a gwaith cysylltiedig â'r datblygiad) sydd i fod yn unol â'r Canllaw Dylunio a gymeradwywyd ar gyfer y Cyfnod neu rhan o'r datblygiad ac i gynnwys lliwiau, manylion adeiladu (lle bo'n briodol) a'r dulliau ar gyfer y Cyfnod hwnw neu ran o'r datblygiad, wedi cael eu cyflwyno i'r Awdurdod Cynllunio Lleol i'w cymeradwyo'n ysgrifenedig. Rhaid gweithredu'n llawn a glynu wrth y manylion a gymeradwyir o dan yr amod hwn.

Rheswm: Er lles amwynderau gweledol yr ardal leol a hefyd i sicrhau bod y datblygiad yn gwarchod a gwella'r Ardal o Harddwch Naturiol Eithriadol.

18. Rhaid i bob cais i gymeradwyo Materion a Gadwyd yn Ôl gynnwys manylion llawn ar gyfer y deunyddiau allanol a'r lliwiau, manylion adeiladu ar gyfer unrhyw raddiant a luniwyd, goleddf y waliau, byndiau, yr holl waliau cynnal, strwythurau, pontydd a'r gwaith peirianyddol cysylltiedig ar gyfer y rhan honno o'r datblygiad a'u cyflwyno i'r Awdurdod Cynllunio Lleol i'w cymeradwyo'n ysgrifenedig. Rhaid cyflawni'r datblygiad yn unol â'r manylion a gymeradwyir gan yr Awdurdod Cynllunio Lleol. Ni chaiff unrhyw Gyfnod na rhan o'r datblygiad ddechrau hyd nes y cyflwynir adroddiad gan beiriannydd cymwys addas ar gyfer pob graddiant a luniwyd, goleddf y waliau, byndiau, yr holl strwythurau a phontydd cynnal a phob gwaith peirianyddol cysylltiedig â'r Cyfnod hwnnw neu ran o'r datblygiad i'r Awdurdod Cynllunio Lleol i'w cymeradwyo'n ysgrifenedig.

Rheswm: I sicrhau bod y datblygiad yn cael ei gyflawni mewn ffordd ddiogel ac i sicrhau edrychiad boddhaol i'r datblygiad.

19. Rhaid i bob cais i gymeradwyo Materion a Gadwyd yn Ôl gynnwys Strategaeth Tir y Cyhoedd yn cynnwys manylion yr Ardaloedd Tirlunio Caled, manylion llawn y wybodaeth Ddehongli, trefniadau ar gyfer rheoli'r a mesurau i hwyluso mynediad i'r cyhoedd (a fydd yn cynnwys darpariaethau manwl yn benodol ar gyfer Cymunedau Cyfagos a defnyddwyr anabl) ar gyfer y "Man Agored Cyhoeddus" a nodwyd ar cynlluniau rhifau: PL1114.P.PP 101 adolygiad C a PL1114.K.PP 101 adolygiad B a'r "Man Agored Cyhoeddus wedi Rheoli" ar ddyluniad rhif: PL1114.CG.PP 101 adolygiad Ca gymeradwywyd drwy hyn ac sydd i'w cynnwys yn y Strategaeth Tir y Cyhoedd ynghyd ag amserlen ar gyfer eu gweithredu a'u cyflwyno i'r Awdurdod Cynllunio Lleol i'w cymeradwyo'n ysgrifenedig. Ni chaiff y datblygiad arfaethedig fel rhan o gais i gymeradwyo Materion a Gadwyd yn Ôl ddechrau hyd nes y bydd yr Awdurdod Cynllunio Lleol wedi cymeradwyo'r Strategaeth Tir y Cyhoedd yn ysgrifenedig. Rhaid cyflawni'r datblygiad yn unol â'r Strategaeth Tir y Cyhoedd a gymeradwywyd.

Rheswm: Er lles amwynderau manau agored a manau eraill yn y datblygiad ac i wella'r Ardal o Harddwch Naturiol Eithriadol.

20. Fel rhan o bob cais i gymeradwyo Materion a Gadwyd yn Ôl, rhaid cyflwyno cynllun Plannu Manwl ar gyfer y Cyfnod hwnnw neu ran o'r datblygiad i'r Awdurdod Cynllunio Lleol i'w cymeradwyo'n ysgrifenedig. Rhaid i'r Cynllun Plannu Manwl gydymffurfio â'r safonau a osodir allan yn "BS 8545: 2014 Coed: o'r blanhigfa i annibyniaeth yn y tirlun - Argymhellion" (Chwefror 2014) a BS 3936-4:2007- Stoc planhigfa, manyleb ar gyfer coed fforest, coed poplys a helyg (neu unrhyw fersiynau eraill pellach sy'n disodli neu'n diweddu'r Safonau Prydeinig hyn) ac yn cyd-fynd yn gyffredinol â'r ardaloedd Plannu Manwl a ddynodir ar ddarluniau rhifau PL1114.P.PP102 adolygiad C, PL1114.CG.PP102 adolygiad D a PL1114.K.PP102 adolygiad C. Rhaid i'r cynllun Plannu Manwl arfaethedig fod yn unol â Rhanbarthau Tarddiad 30, neu Ranbarthau Tarddiad priodol ym Mhrydain neu wedi'i drawsleoli o Gyfnod o'r datblygiad a rhaid iddo gynnwys coed Safonol neu aml-goes a dangos y gwaith plannu arfaethedig yn cynnwys y trefniadau cyfnod a'r amserlen, gan gynnwys maint a dwysedd y rhywogaethau, a gwahaniaethu rhwng y coed sydd i'w cadw gan ddangos eu rhywogaethau, lledaeniad a'u haeddfedrwydd ynghyd â mesurau i'w gwarchod a'u monitro yn ystod y datblygiad ac o fewn cyfnod o ddeng mlynedd i'w plannu. Rhaid i'r manylion sydd i'w cyflwyno o dan ddarpariaethau'r amod hwn hefyd gynnwys y gwaith tomenni ac ailbroffilio daear presennol ac arfaethedig i bwyntiau datwm Meincnodau Arolwg Ordnans. Rhaid gweithredu'r manylion a gymeradwyir yn unol â'r manylion sydd i'w cymeradwyo o dan ddarpariaethau'r amod hwn ac yn unol â'r Cynllun Cyfnod sydd i'w cymeradwyo'n ysgrifenedig o dan ddarpariaethau amod 5 o'r caniatâd cynllunio hwn.

Rheswm: Er lles amwynder gweledol yr ardal leol a'r tirlun sydd wedi'i warchod yn statudol.

21. Os bydd unrhyw goed neu fangoed sy'n rhan o'r gwaith Plannu Manwl a gymeradwywyd, o fewn deng mlynedd i'w plannu, yn methu â sefydlu, yn cael eu difrodi'n ddifrifol neu'n clafychu, yn marw neu'n cael eu tynnu allan am unrhyw reswm, rhaid plannu coed neu fangoed newydd o faint, rhywogaeth ac aeddfedrwydd tebyg yn y tymor plannu nesaf.

Rheswm: Er lles amwynder gweledol yr ardal leol a'r tirlun sydd wedi'i warchod yn statudol.

22. Fel rhan o bob cais i gymeradwyo Materion a Gadwyd yn Ôl, rhaid cyflwyno cynllun Tirlunio a Phlannu Coed Cyffredinol ar gyfer y Cyfnod hwnnw neu ran o'r datblygiad i'r Awdurdod Cynllunio Lleol i'w gymeradwyo'n ysgrifenedig. Yng nghyswllt y Cynllun Tirlunio Cyffredinol a Phlannu Coed rhaid cydymffurfio â'r safonau a osodir allan yn BS 8545: 2014 Coed: o'r blanhigfa i annibyniaeth yn y tirlun – Argymhellion (Chwefror 2014) a BS 3936-4:2007- Stoc planhigfa, manyleb ar gyfer coed fforest, coed poplys a helyg a BS 4428:1989 – Cod ymarfer ar gyfer gwaith tirlunio cyffredinol (ac eithrio wynebaw caled) (neu unrhyw fersiynau eraill pellach sy'n disodli neu'n diweddarau'r Safonau Prydeinig hyn) nid oes raid cynnwys manylion y Plannu Manwl; rhaid trefnu i gadw'r coed a'r gwrychoedd presennol ar gyfer y Cyfnod neu ran o'r datblygiad. rhaid dangos y gwaith plannu arfaethedig sydd i fod o Ranbarthau Tarddiad 30 neu Ranbarthau Tarddiad priodol ym Mhrydain neu wedi'i drawsleoli o Gyfnod neu ran o'r datblygiad, rhaid cynnwys manylion llawn ar gyfer maint a dwysedd y rhywogaethau, a gwahaniaethu rhwng y coed a'r gwrychoedd sydd i'w cadw gan ddangos eu rhywogaethau, lledaeniad a'u haeddfedrwydd ynghyd â mesurau i'w gwarchod a'u monitro yn ystod y datblygiad ac o fewn cyfnod o bum mlynedd i'w plannu. Rhaid gweithredu'r gwaith plannu newydd a gymeradwyir erbyn y tymor plannu cyntaf ar ôl meddiannu'r adeiladu neu gwblhau'r datblygiad fan bellaf, pa un bynnag sy'n dod gyntaf. Rhaid gweithredu'r mesurau gwarchod a gymeradwyir cyn dechrau ar y datblygiad. Ni chaiff y datblygiad arfaethedig fel rhan o gais i gymeradwyo Materion a Gadwyd yn Ôl ddechrau hyd nes y bydd yr Awdurdod Cynllunio Lleol wedi cymeradwyo'r Cynllun Tirlunio Cyffredinol a Phlannu Coed yn ysgrifenedig. Rhaid cyflawni'r datblygiad yn unol â'r manylion a gymeradwywyd gan yr Awdurdod Cynllunio Lleol o dan yr amod hwn.

Rheswm: Er lles amwynder gweledol yn yr ardal leol.

23. Os bydd unrhyw goed neu fangoed sy'n rhan o'r Cynllun Tirlunio Cyffredinol a Phlannu Coed a gymeradwywyd, o fewn bum mlynedd i'w plannu, yn methu â sefydlu, yn cael eu difrodi'n ddifrifol neu'n clafychu, yn marw neu'n cael eu tynnu allan am unrhyw reswm, rhaid plannu coed neu fangoed newydd o faint, rhywogaeth ac aeddfedrwydd tebyg yn y tymor plannu nesaf.

Rheswm: Er lles amwynder gweledol yn yr ardal leol.

24. Rhaid i bob cais i gymeradwyo Materion a Gadwyd yn Ôl gynnwys arolwg a Datganiad Dull Coedyddiaeth. Rhaid i ddyluniad, cynllun, deunyddiau a manyleb y datblygiad o dan bob Cyfnod neu ran o'r datblygiad ddarparu ar gyfer cadw a gwella coed(en) a choetiroedd pwysig ac yn unol â'r egwyddorion a osodir allan yn:

- “BS 5837:2012 Coed, yng nghyswllt dyluniad, dymchwel ac adeiladu – Argymhellion” (Ebrill 2012) (neu unrhyw fersiwn arall bellach sy'n disodli neu'n diweddarau'r Safon Brydeinig hon).
- Asesiad o'r Effaith ar Goed: Cais Amlinellol TEP (Mai 2013).
- Methodoleg Coetiroedd a Strategaethau Tybiannol (Ebrill 2013) Planit.

Rheswm: Er mwyn cadw a diogelu coed pwysig er lles amwynder gweledol yn yr ardal leol.

25. Rhaid i bob cais i gymeradwyo Materion a Gadwyd yn Ôl gynnwys manylion llawn ar gyfer yr holl Nodweddion Tirlun Amaethyddol Traddodiadol presennol a'r Nodweddion eraill ("ETAL") sydd i'w cadw, atgyweirio neu eu hadfer yn y Cyfnod hwnnw neu ran o'r datblygiad. Rhaid cyflwyno'r manylion hyn i'r Awdurdod Cynllunio Lleol i'w cymeradwyo'n ysgrifenedig. Ni chaiff datblygiad unrhyw Gyfnod na rhan o'r datblygiad ddechrau hyd nes y bydd Cynllun Rheoli, Atgyweirio a Chynnal a Chadw ("MRMP") ar gyfer yr ETAL, gan gynnwys amserlen ar gyfer ei weithrediad drwy gydol datblygiad y Cyfnod hwnnw o'r datblygiad, wedi'i gyflwyno i'r Awdurdod Cynllunio Lleol i'w gymeradwyo'n ysgrifenedig. Rhaid gweithredu'r Cynllun(iau) MRMP sydd i'w gymeradwyo o dan ddarpariaethau'r amod hwn yn unol â'r cynllun a gymeradwywyd ac unrhyw amserlen ar ei gyfer.

Rheswm: I sicrhau bod y datblygiad yn cadw a diogelu strwythurau a nodweddion tirlun er lles amwynder gweledol ac am resymau ecolegol a hanesyddol.

26. Rhaid i bob cais i gymeradwyo Materion a Gadwyd yn Ôl gynnwys cynllun yn nodi'r holl dulliau amgáu arfaethedig o gwmpas ac o fewn y Cynllun hwnnw neu ran o'r datblygiad, a'i gyflwyno i'r Awdurdod Cynllunio Lleol ar gyfer ei gymeradwyo'n ysgrifenedig. Rhaid i'r cynllun:

- sicrhau bod y dulliau amgau, sydd i'w gweithredu fel rhan o'r cynllun a gyflwynir o dan yr amod hwn, yn unol â'r darpariaethau yn y Canllaw Dylunio a gymeradwywyd (gweler amod 9 ar gyfer Cyfnod neu ran o'r datblygiad);
- cynnwys darpariaeth ar gyfer plannu gwrychoedd a chodi Cloddiau, waliau cerrig sych a waliau cerrig eraill; a
- cynnwys datganiad dull ar gyfer eu hadeiladu a'u cynnal a'u cadw a sicrhau bod unrhyw gerrig sydd i'w defnyddio'n gerrig naturiol lleol neu'n gerrig o liw, gwead a nodweddion traul cyfatebol.

Rhaid codi'r dull o amgau a gymeradwyir o dan ddarpariaethau'r amod hwn yn unol â'r cynllun a gymeradwywyd gan yr Awdurdod Cynllunio Lleol a chyn defnyddio'r Cyfnod neu ran o'r datblygiad sy'n berthnasol iddo.

Rheswm: Er lles amwynderau gweledol yr ardal leol a hefyd i sicrhau bod y datblygiad yn gwarchod a gwella'r Ardal o Harddwch Naturiol Eithriadol.

27. Rhaid i bob cais i gymeradwyo Materion a Gadwyd yn Ôl gynnwys cynllun yn rhoi manylion llawn ar gyfer yr holl rwystrau acwstig, ffensio a mesurau eraill ynghyd ag amserlen ar gyfer ei weithredu, a'i gyflwyno i'r Awdurdod Cynllunio Lleol i'w gymeradwyo'n ysgrifenedig. Ni chaiff y datblygiad arfaethedig fel rhan o'r cais i gymeradwyo Materion a Gadwyd yn Ôl ddechrau hyd nes y bydd yr Awdurdod Cynllunio Lleol wedi cadarnhau'n ysgrifenedig ei fod yn cymeradwyo'r cynllun a gyflwynir iddo o dan yr amod cynllunio hwn. Rhaid cyflawni'r datblygiad yn unol â'r cynllun a gymeradwywyd gan yr Awdurdod Cynllunio Lleol o dan yr amod hwn.

Rheswm: Er lles amwynderau preswylwyr y datblygiad ac amwynderau'r ardal ac er mwyn gwella tangnefedd yr Ardal o Harddwch Naturiol Eithriadol.

28. Rhaid i bob cais i gymeradwyo Materion a Gadwyd yn Ôl gynnwys manylion llawn gan gynnwys manylion allanol yr holl Gyfleusterau Storio ac Ailgylchu Sbwriel ("RSFR") a Strategaeth Wastraff ("WS") yn nodi sut y bwriedir lleihau, aildefnyddio ac ailgylchu gwastraff, mesurau atal llygredd gwastraff ac atal gollwng sbwriel a baw cŵn, ar gyfer y Cyfnod hwnnw neu ran o'r datblygiad. Rhaid i'r RSFR a'r WS gynnwys amserlen ar gyfer

gweithredu'r cynlluniau hyn. Ni chaiff y datblygiad arfaethedig fel rhan o gais i gymeradwyo Materion a Gadwyd yn Ôl ddechrau hyd nes y bydd yr Awdurdod Cynllunio Lleol wedi cadarnhau'n ysgrifenedig ei fod yn cymeradwyo'r RSFR a'r WS. Rhaid cyflawni'r datblygiad yn unol â'r RSFR a'r WS a gymeradwywyd gan yr Awdurdod Cynllunio Lleol o dan yr amod hwn.

Rheswm: I sicrhau edrychiad boddhaol ar gyfer y datblygiad, i wella amwynderau'r ardal ac i warchod a gwella'r Ardal o Harddwch Naturiol Eithriadol. Hefyd i ddiogelu'r amgylchedd, ecoleg leol ac amwynder lleol ac i sicrhau bod y trefniadau lleihau a rheoli gwastraff yn effeithiol yn cael eu gweithredu er budd datblygu cynaliadwy.

29. Rhaid i bob cais i gymeradwyo Materion a Gadwyd yn Ôl gynnwys manylion llawn ar gyfer unrhyw strwythurau, ceblo ac unrhyw gyfarpar cysylltiedig sy'n rhan o'r Cynllun Goleuadau ar gyfer y Cyfnod hwnnw neu ran o'r datblygiad. Ni cheir meddiannu'r datblygiad arfaethedig fel rhan o gais i gymeradwyo Materion a Gadwyd yn Ôl hyd nes y bydd yr Awdurdod Cynllunio Lleol wedi cadarnhau'n ysgrifenedig ei fod yn cymeradwyo'r Cynllun Goleuadau. Rhaid cyflawni'r datblygiad yn unol â'r Cynllun Goleuadau a gymeradwywyd gan yr Awdurdod Cynllunio Lleol o dan yr amod hwn.

Rheswm: Er mwyn diogelu amwynderau'r ardal a phreswylwyr y tai cyfagos, er mwyn diogelu rhywogaethau gwarchoddedig a rhywogaethau eraill ac er mwyn gwarchod yr Ardal o Harddwch Naturiol Eithriadol, awyr y nos a sicrhau datblygiad cynaliadwy.

30. Ni chaiff unrhyw Gyfnod na rhan o'r datblygiad ddechrau hyd nes y bydd manylion llawn yr holl wasanaethau trydanol, telathrebu, nwy a gwasanaethau eraill ar gyfer y Cyfnod hwnnw neu ran o'r datblygiad wedi cael eu cyflwyno a'u cymeradwyo'n ysgrifenedig gan yr Awdurdod Cynllunio Lleol. Ni chaiff datblygiad y Cyfnod neu ran o'r datblygiad ddechrau hyd nes y bydd yr Awdurdod Cynllunio Lleol wedi cymeradwyo'r manylion o dan yr amod hwn yn ysgrifenedig. Rhaid cyflawni'r datblygiad yn unol â'r manylion a gymeradwywyd gan yr Awdurdod Cynllunio Lleol o dan yr amod hwn.

Rheswm: I sicrhau bod y datblygiad yn gwarchod yr Ardal o Harddwch Naturiol Eithriadol ac i ddiogelu nodweddion ecolegol a thirlun.

31. Rhaid i bob cais i gymeradwyo Materion a Gadwyd yn Ôl gynnwys manylion ar gyfer y pellteroedd cilio oddi wrth seilwaith cyfleustodau ar gyfer y Cyfnod hwnnw neu ran o'r datblygiad. Ni chaiff y datblygiad arfaethedig fel rhan o'r cais i gymeradwyo Materion a Gadwyd yn Ôl ddechrau hyd nes y bydd yr Awdurdod Cynllunio Lleol wedi cadarnhau'n ysgrifenedig ei fod yn cymeradwyo'r manylion a gyflwynir iddo o dan yr amod hwn. Rhaid cyflawni'r datblygiad yn unol â'r manylion a gymeradwywyd gan yr Awdurdod Cynllunio Lleol o dan yr amod hwn.

Rheswm: I sicrhau y diogelir yr asedau a'r gwasanaethau a ddarperir gan ymgwymerwr statudol yn ddigonol.

32. Rhaid i bob cais i gymeradwyo Materion a Gadwyd yn Ôl gynnwys a chyflwyno Cynllun Rheoli Amgylchedd Gwaith Adeiladu Rhagarweiniol ("PCEMP") ar gyfer y Cyfnod hwnnw neu ran o'r datblygiad i'r Awdurdod Cynllunio Lleol i'w gymeradwyo'n ysgrifenedig. Ni chaiff datblygiad y Cyfnod hwnnw neu ran o'r datblygiad ddechrau hyd nes y bydd Cynllun Rheoli Amgylchedd Gwaith Adeiladu Manwl ("DCEMP") ar gyfer y Cyfnod hwnnw neu ran o'r datblygiad wedi'i gyflwyno a'i gymeradwyo'n ysgrifenedig gan yr Awdurdod Cynllunio Lleol a bydd hwnnw wedyn yn disodli'r PCEMP. Rhaid i'r DCEMP gynnwys darpariaethau amgylcheddol cyffredinol yng nghyswllt adeiladu'r datblygiad ac, o leiaf, dylai gynnwys manylion ar gyfer:

- cynaliadwyedd y dulliau adeiladu sydd i'w defnyddio;
- yr oriau gwaith yn ystod adeiladu'r "Cyfnod" neu rhan o'r datblygiad;
- yr effaith ar amwynderau preswyl gan gynnwys hawliau i gerbydau neu hawliau tramwy i gerddwyr ynghyd ag unrhyw fesurau lliniaru arfaethedig;
- amwynderau cyffredinol y cyhoedd gan gynnwys Hawliau Tramwy Cyhoeddus ac unrhyw lwybrau caniataol ynghyd ag unrhyw fesurau lliniaru arfaethedig;
- mesurau hwylustod a diogelwch;
- trefniadau parcio'n gysylltiedig â'r gwaith adeiladu;
- gofynion llwytho / dadlwytho;
- lleoliad yr ardaloedd storio;
- mesurau rheoli baw a llwch a mesurau lliniaru, sydd i gynnwys mesurau ar gyfer atal difrod i lystyfiant sydd i'w gadw;
- effeithiau sŵn, dirgryniad a llygredd a mesurau ar gyfer eu lliniaru;
- effeithiau ar ansawdd y dŵr a draenio a mesurau lliniaru;
- effeithiau ar goed a mesurau lliniaru'n unol â BS5837:2012 Coed yng nghyswllt dyluniad, dymchwel ac adeiladu – Argymhellion (Ebrill 2012) (neu unrhyw fersiwn arall bellach sy'n disodli neu'n diweddarau'r Safon Brydeinig hon) sydd i fod yn unol â'r manylion sydd i'w cymeradwyo o dan amod 24;
- bioddiogelwch yng nghyswllt rhywogaethau gwarchoddedig a rhywogaethau eraill ac effeithiau ar y Safle o Ddiddordeb Gwyddonol Arbennig (SoDdGA) a mesurau lliniaru;
- mesurau monitro a chydymffurfio gan gynnwys camau cywiro / atal gyda thargedau yn y DCEMP sydd i fod yn unol lle bo hynny'n berthnasol â Safonau Prydeinig (BS);

Rhaid yna gweithredu a glynu'n gaeth wrth y DCEMP ar gyfer pob Cyfnod neu ran o'r datblygiad yn unol â'r manylion a gymeradwywyd o dan ddarpariaethau'r amod hwn a thrwy gydol y gwaith o adeiladu'r Cyfnod neu ran o'r datblygiad y mae'n berthnasol iddo.

Rheswm: I ddiogelu rhag unrhyw effaith y gallai Cyfnod adeiladu'r datblygiad ei chael ar yr amgylchedd, tirlun, ecoleg leol ac amwynder lleol ac i sicrhau nad yw difrod damweiniol yn digwydd i'r goeden neu goed yn ystod y gwaith adeiladu.

33. Rhaid i bob cais i gymeradwyo Materion a Gadwyd yn Ôl gynnwys a chyflwyno Cynllun Rheoli Amgylchedd Traffig Adeiladu Rhagarweiniol ("PCTEMP") ar gyfer y Cyfnod hwnnw neu ran o'r datblygiad i'r Awdurdod Cynllunio Lleol i'w gymeradwyo'n ysgrifenedig. Ni chaiff datblygiad y Cyfnod hwnnw neu ran o'r datblygiad ddechrau hyd nes y bydd Cynllun Rheoli Amgylchedd Traffig Adeiladu Manwl ("DCTEMP") ar gyfer y Cyfnod hwnnw neu ran o'r datblygiad wedi'i gyflwyno a'i gymeradwyo'n ysgrifenedig gan yr Awdurdod Cynllunio Lleol a bydd hwnnw wedyn yn disodli'r PCTEMP. Rhaid i'r DCTEMP gynnwys darpariaethau amgylcheddol cyffredinol yng nghyswllt adeiladu'r datblygiad ac, o leiaf, dylai gynnwys manylion ar gyfer:

- i. y dulliau o gludo a lleoliadau'r manau storio ar gyfer peiriannau, cyfarpar a deunyddiau sy'n gysylltiedig ag adeiladu'r datblygiad, gan gynnwys mynediad i ac o'r safle oddi ar / i'r briffordd;
- ii. manylion pwynt(iau) mynediad cerbydau â'r llwybr(au) cludo nwyddau ac unrhyw arwyddion dros dro sydd i'w darparu i ddweud lle mae llwybr y traffig adeiladu ynghyd â mesurau i hyrwyddo defnydd diogel ohono;
- iii. dangos y strategaeth lwybro a'r gweithdrefnau ar gyfer hysbysu ynghylch, a chludo, unrhyw lwythi "rhy llydan" ac na ellir eu rhannu. Mae hyn yn cynnwys unrhyw fesurau angenrheidiol i ddiogelu wynebau'r gerbydlon dros dro; i ddiogelu peiriannau a chyfarpar yr ymgwymerwyr statudol; ac i symud unrhyw ddodrefn stryd oddi yno dros dro a'u rhoi'n ôl wedyn;

- iv. disgrifiad o'r trefniadau ar gyfer parcio ar y safle i staff fydd yn gweithio ar y safle, ac ar gyfer ymwelwyr; a
- v. cynigion ar gyfer cyfathrebu gwybodaeth am y DCTEMP i'r Awdurdod Cynllunio Lleol.

Rhaid yna gweithredu a glynu'n gaeth wrth y DCTEMP ar gyfer pob Cyfnod neu ran o'r datblygiad yn unol â'r manylion a gymeradwywyd o dan ddarpariaethau'r amod hwn a thrwy gydol y gwaith o adeiladu'r Cyfnod neu ran o'r datblygiad y mae'n berthnasol iddo.

Rheswm: Er mwyn lleihau perygl, rhwystr ac anhwylystod i ddefnyddwyr y briffordd drwy gydol y gwaith o adeiladu Cyfnod(au) y datblygiad ac er mwyn hyrwyddo diogelwch ar y briffordd.

34. Cyn dechrau ar bob Cyfnod o'r datblygiad neu ran o'r datblygiad, rhaid cyflwyno Cynllun Rheoli Pridd ("SMP") ar gyfer y Cyfnod neu ran o'r datblygiad hwnnw o'r datblygiad yn rhoi manylion ar gyfer tyllu, trin a storio pridd i'r Awdurdod Cynllunio Lleol i'w gymeradwyo'n ysgrifenedig. Dylai bob SMP adnabod strategaethau ar gyfer lleihau gwastraff, atal llygredd ac adfer manau yr aflonyddwyd arnynt yn ystod y gwaith adeiladu. Rhaid wedyn gweithredu a glynu'n gaeth wrth y SMP ar gyfer pob Cyfnod neu ran o'r datblygiad o'r datblygiad yn unol â'r manylion a gymeradwywyd yn ysgrifenedig gan yr Awdurdod Cynllunio Lleol o dan ddarpariaethau'r amod hwn.

Rheswm: I ddiogelu strwythur y pridd ar safle'r cais.

35. Cyn dechrau ar bob Cyfnod o'r datblygiad neu ran o'r datblygiad, rhaid cyflwyno Cynllun Rheoli Gwastraff ("WMP") ar gyfer y Cyfnod neu ran o'r datblygiad hwnnw o'r datblygiad yn rhoi manylion ar gyfer trin gwastraff adeiladu, storio a gwaredu i'r Awdurdod Cynllunio Lleol i'w gymeradwyo'n ysgrifenedig. Dylai bob WMP adnabod strategaethau ar gyfer lleihau gwastraff, ailgylchu ac atal llygredd yn ystod y gwaith adeiladu. Rhaid wedyn gweithredu a glynu'n gaeth wrth y WMP ar gyfer pob Cyfnod neu ran o'r datblygiad o'r datblygiad yn unol â'r manylion a gymeradwywyd yn ysgrifenedig gan yr Awdurdod Cynllunio Lleol o dan ddarpariaethau'r amod hwn.

Rheswm: Er mwyn diogelu'r amgylchedd, ecoleg leol ac amwynder lleol ac i sicrhau bod y trefniadau lleihau a rheoli gwastraff yn effeithiol yn cael eu gweithredu er budd datblygu cynaliadwy.

36. Rhaid i bob cais i gymeradwyo Materion a Gadwyd yn Ôl gynnwys Cynllun Rheoli Gwarchod Treftadaeth ("HCMP") sydd i adnabod a gosod allan y materion canlynol ar gyfer y Cyfnod hwnnw neu ran o'r datblygiad:

- disgrifiad o Bwysigrwydd yr Ased(au) Treftadaeth yr effeithir arnynt:
- disgrifiad o gyfraniad eu Lleoliad i'r Pwysigrwydd hwnnw,
- ac asesiad o effaith y Cyfnod ar Bwysigrwydd yr Ased Treftadaeth; a
- amserlen ar gyfer ei weithredu.
- Mae Pwysigrwydd pob Ased Treftadaeth yn cynnwys eu tiroedd, terfynau a'u Lleoliad(au).

Rhaid i'r HCMP rhoi manylion ynghylch sut y bydd Pwysigrwydd yr Asedau Treftadaeth yn cael eu gwarchod a'u gwella fel rhan o'r datblygiad arfaethedig o dan y cais i gymeradwyo Materion a Gadwyd yn Ôl, yr addasiadau a'r gwaith atgyweirio, defnydd, Dehongli a'r gwaith o reoli'r Ased Treftadaeth ar gyfer y Cyfnod hwnnw neu ran o'r datblygiad. Rhaid i'r HCMP ddiffinio a sicrhau yr ymgysylltir â'r holl randdeiliaid perthnasol. Rhaid iddo gynnwys darpariaethau manwl ar gyfer gweithredu, addasu, atgyweirio, monitro ac adolygu. Ni chaiff y datblygiad arfaethedig fel rhan o gais i gymeradwyo Materion a Gadwyd yn Ôl ddechrau hyd nes y bydd yr Awdurdod Cynllunio Lleol wedi cadarnhau'n ysgrifenedig ei fod yn cymeradwyo'r HCMP. Rhaid cyflawni'r datblygiad yn unol â'r HCMP a gymeradwywyd gan yr Awdurdod Cynllunio Lleol o dan yr amod hwn.

Rheswm: I sicrhau bod asedau treftadaeth, eu lleoliad ac unrhyw nodweddion o ddiddordeb pensaernïol neu hanesyddol arbennig yn cael eu diogelu a'u gwella.

37. Rhaid i bob cais i gymeradwyo Materion a Gadwyd yn Ôl gynnwys manylion llawn ar gyfer yr holl waith dymchwel, gan gynnwys Cynllun Ymchwilio Ysgrifenedig ar gyfer y Cyfnod hwnnw neu ran o'r datblygiad. Rhaid i'r Cynllun Ymchwilio Ysgrifenedig gynnwys asesiad o Bwysigrwydd a:

- a. cadwraeth ac aildefnyddio sensitif yr Amgylchedd Hanesyddol
- b. Datganiad Dull Dymchwel;
- c. rhaglen a methodoleg ar gyfer ymchwilio a chofnodi'r safle;
- d. rhaglen ar gyfer cyflawni asesiadau ôl-ymchwilio;
- e. darpariaeth ar gyfer dadansoddi'r gwaith o ymchwilio a chofnodi'r safle;
- f. darpariaeth ar gyfer cyhoeddi a lledaenu dadansoddiad a chofnodion yr ymchwiliad safle;
- g. darpariaeth ar gyfer dyddodi dadansoddiad a chofnodion yr ymchwiliad safle mewn archif;
- h. enwebu person neu bersonau / sefydliad cymwys i gyflawni'r gwaith a ddisgrifir yn y Cynllun Ymchwilio Ysgrifenedig; a
- i. amserlen ar gyfer gweithredu'r darpariaethau uchod.

Rhaid cyflawni holl waith dymchwel a datblygiad Cyfnod neu ran o'r datblygiad yn gwbl unol â'r Cynllun Ymchwilio Ysgrifenedig a gymeradwyir gan yr Awdurdod Cynllunio Lleol.

Ni cheir meddiannu datblygiad unrhyw Gyfnod neu ran o'r datblygiad hyd nes y bydd y gwaith ymchwilio ar gyfer y safle a'r asesiad ôl-ymchwilio ar gyfer y Cyfnod hwnnw neu ran o'r datblygiad wedi'i gwblhau'n unol â'r rhaglen a osodir allan yn y Cynllun Ymchwilio Ysgrifenedig ar gyfer y Cyfnod hwnnw neu ran o'r datblygiad a gymeradwyir gan yr Awdurdod Cynllunio Lleol o dan y cais i gymeradwyo Materion a Gadwyd yn Ôl a darpariaeth wedi'i gwneud ar gyfer dadansoddi, cyhoeddi a lledaenu'r canlyniadau a'u dyddodi mewn archif yn unol â darpariaethau'r amod hwn.

Rheswm: I ddiogelu a chofnodi unrhyw dystiolaeth archaeolegol a allai fod yn bresennol ar y safle.

38. Ni cheir cychwyn datblygu unrhyw Gyfnod neu ran o'r datblygiad hyd nes y bydd Cynllun Ymchwilio Ysgrifenedig yng nghyswllt unrhyw olion archaeolegol ar gyfer y Cyfnod hwnnw neu ran o'r datblygiad wedi'i gyflwyno a'i gymeradwyo'n ysgrifenedig gan yr Awdurdod Cynllunio Lleol. Ar ôl hynny, rhaid cyflawni rhaglen llawn o waith archaeolegol ar gyfer y Cyfnod hwnnw neu ran o'r datblygiad yn unol â gofynion a safonau'r Cynllun Ymchwilio Ysgrifenedig a gymeradwyir o dan yr amod hwn.

Rheswm: I sicrhau y cyflawnir gwaith cloddio archaeolegol ac y cofnodir unrhyw olion.

39. Rhaid i bob cais i gymeradwyo Materion a Gadwyd yn Ôl gynnwys Strategaeth Ddraenio'n rhoi manylion ar gyfer y draeniau aflan sy'n cael eu cysylltu i'r system garthffosiaeth gyhoeddus. Rhaid iddo hefyd gynnwys darpariaeth i gysylltu'r holl adeiladau presennol yng Nghyfnod 1 Cae Glas a Chyfnod Penrhos i'r garthffos gyhoeddus. Ni chaiff datblygiad unrhyw Gyfnod neu ran o'r datblygiad ddechrau hyd nes y bydd dyluniadau manwl ar gyfer draeniau aflan, dŵr wyneb a draeniau tir ar gyfer y Cyfnod hwnnw neu ran o'r datblygiad (sydd i fod yn unol â darpariaethau amod 5 sydd i'w cymeradwyo o dan ddarpariaethau'r caniatâd cynllunio hwn) wedi cael eu cyflwyno a'u cymeradwyo'n ysgrifenedig gan yr Awdurdod Cynllunio Lleol. Rhaid gweithredu'r Strategaeth Ddraenio cyn defnyddio unrhyw ran o'r datblygiad y mae'n gysylltiedig â fo.

Rheswm: I sicrhau y darperir cyfleusterau draenio effeithiol a gwell ar gyfer y datblygiad a'r datblygiad presennol ac i sicrhau nad oes unrhyw effaith andwyol i'r amgylchedd nac i'r tai sydd gerllaw'r datblygiad.

40. Cyn dechrau ar unrhyw Gyfnod neu ran o'r datblygiad rhaid cyflwyno manylion y System Draenio Cynaliadwy ("SDS") ar gyfer y Cyfnod hwnnw neu ran o'r datblygiad i'r Awdurdod Cynllunio Lleol i'w cymeradwyo'n ysgrifenedig. Rhaid i'r cynllun SDS ystyried darpariaethau'r Strategaeth Ddraenio a gymeradwywyd (a gymeradwyir o dan amod 39) a bod yn seiliedig ar yr egwyddorion draenio a osodir allan yn yr Adroddiad Asesu Canlyniadau Llifogydd (Capita Symonds, 2012) a gymeradwyir gan y caniatâd cynllunio hwn. Lle bydd cynllun SDS i'w weithredu ar gyfer unrhyw Gyfnod neu ran o'r datblygiad rhaid cyflwyno manylion ar gyfer y Cyfnod hwnnw neu ran o'r datblygiad i'r Awdurdod Cynllunio Lleol i'w cymeradwyo'n ysgrifenedig a rhaid iddynt ddarparu:

- i. gwybodaeth am y cyfnodau storm enghreifftiol a pha mor ddrwg y byddent, y dull o ohirio a rheoli dŵr wyneb sy'n rhedeg oddi safle'r Cyfnod hwnnw neu ran o'r datblygiad, a'r mesurau i'w cymryd i atal llygru dŵr daear a / neu ddŵr wyneb;
- ii. amserlen ar gyfer gweithrediad y cynllun SDS; a
- iii. cynllun rheoli a chynnal a chadw ar gyfer oes y Cyfnod neu ran o'r datblygiad y mae'n berthnasol iddo gan gynnwys unrhyw system ddraenio neu seilwaith cysylltiedig sydd ei angen i wasanaethu pob Cyfnod neu ran o'r datblygiad a sicrhau bod y darpariaethau canlynol yn cael eu cynnwys yn y cynllun:
 - a. trefniadau sydd i'w mabwysiadu gan unrhyw ymgwymerwr statudol neu awdurdod cyhoeddus neu drefniadau eraill i sicrhau bod y cynllun yn cael ei weithredu gydol oes y datblygiad; a
 - b. rhaid i'r trefniadau cynnal a chadw gynnwys monitro ar gyfer unrhyw ecoleg (ac ystyried hefyd y Cynlluniau Ecolegol Fesul Cyfnod perthnasol) sy'n bresennol a methodoleg i warchod unrhyw ecoleg sy'n cael ei hadnabod fel rhan o'r cynllun rheoli a chynnal a chadw.

Rhaid gweithredu'r cynllun SDS a gymeradwyir ar gyfer pob Cyfnod neu ran o'r datblygiad yn llawn cyn dechrau ar y datblygiad arfaethedig fel rhan o gynllun neu o dan gais i gymeradwyo Materion a Gadwyd yn Ôl a rhaid glynu wrth ei ddarpariaethau wedyn.

Rheswm: I sicrhau y darperir cyfleusterau draenio fel rhan o'r datblygiad ac i sicrhau nad oes unrhyw effaith andwyol i'r amgylchedd nac i'r tai sydd gerllaw'r datblygiad ac i sicrhau bod dŵr wyneb o'r datblygiad yn cael ei storio / gwaredu'n foddhaol. Hefyd i ddiogelu a gwella'r diddordeb ecolegol a rhywogaethau gwarchoddedig.

41. Ni chaiff dŵr ffo o ddraenau tir ollwng, yn union neu'n anuniongyrchol, i'r system garthffos gyhoeddus.

Rheswm: I atal gormod o ddŵr rhag mynd i'r system garthffos gyhoeddus a llygru'r amgylchedd.

42. Ni chaiff dŵr wyneb gysylltu, naill ai'n union neu'n anuniongyrchol, i'r system garthffos gyhoeddus.

Rheswm: I atal gormod o ddŵr rhag mynd i'r system garthffos gyhoeddus a llygru'r amgylchedd.

43. Rhaid i'r dŵr aflan a'r dŵr wyneb ddraenio ar wahân o holl safleoedd y cais.

Rheswm: I ddiogelu cryfder y system garthffos gyhoeddus.

44. Rhaid i bob cais i gymeradwyo Materion a Gadwyd yn Ôl gynnwys Cynllun Rheoli Cwlferti a Phibelli sydd i adnabod yr holl gwlferti a phibelli presennol. Ni chaiff datblygiad unrhyw Gyfnod na rhan o'r datblygiad ddechrau hyd nes y bydd Cynllun Rheoli Cwlferti a Phibelli ar gyfer y Cyfnod hwnnw neu ran o'r datblygiad (gan gynnwys amserlen ar gyfer ei weithrediad) wedi'i gyflwyno i'r Awdurdod Cynllunio Lleol i'w gymeradwyo'n ysgrifenedig. Rhaid i'r Cynllun Rheoli Cwlferti a Phibelli ddarparu manylion llawn yr holl drefniadau presennol ar gyfer draenio drwy gwlferti a phibelli ar gyfer y Cyfnod hwnnw neu ran o'r datblygiad a darparu ar gyfer clirio, cynnal a chadw a lle bo hynny'n briodol agor unrhyw drefniadau presennol ar gyfer draenio drwy gwlferti a phibelli. Ni chaiff datblygiad unrhyw Gyfnod na rhan o'r datblygiad ddechrau hyd nes y bydd Cynllun Rheoli Cwlferti a Phibelli ar gyfer y Cyfnod hwnnw neu ran o'r datblygiad (gan gynnwys amserlen ar gyfer ei weithrediad) wedi'i gyflwyno i'r Awdurdod Cynllunio Lleol i'w gymeradwyo'n ysgrifenedig. Rhaid cyflawni'r datblygiad yn unol â'r manylion a gymeradwywyd gan yr Awdurdod Cynllunio Lleol o dan yr amod hwn.

Rheswm: I sicrhau gweithrediad effeithiol y cwlferti a'r pibelli i leihau'r perygl llifogydd. Hefyd i ddiogelu a gwella'r diddordeb ecolegol a rhywogaethau gwarchoddedig, a hefyd yn rhoi sylw dyledus i Gynlluniau Ecolegol Fesul Cyfnod perthnasol.

45. Rhaid i bob cais i gymeradwyo Materion a Gadwyd yn Ôl gynnwys manylion ar gyfer lleoliad, maint gan gynnwys trawsdoriadau, a swyddogaeth yr holl gyrff dŵr arfaethedig ynghyd â Strategaeth Pyllau a Chyrrff Dŵr sydd i'w cyflwyno i'r Awdurdod Cynllunio Lleol i'w cymeradwyo'n ysgrifenedig. Ni chaiff datblygiad unrhyw Gyfnod neu ran o'r datblygiad ddechrau hyd nes y cyflwynir manylion hydrolegol, geodechnegol a pheirianyddol llawn yr holl byllau dŵr a chyrrff dŵr eraill a gymeradwyir fel rhan o'r Materion a Gadwyd yn Ôl i'w cymeradwyo'n ysgrifenedig gan yr Awdurdod Cynllunio Lleol. Rhaid cyflawni'r datblygiad a'r gwaith arall yn unol â'r manylion a gymeradwyir ac yn unol ag amserlen ar gyfer ei weithredu.

Rheswm: Er mwyn osgoi amheuaeth ac i ddiogelu a gwella nodweddion tirlun, ecoleg ar gyfer amffibiaid, adar ac unrhyw rywogaethau gwarchoddedig.

46. Rhaid i bob cais i gymeradwyo Materion a Gadwyd yn Ôl gynnwys cynllun ymchwilio safle'n seiliedig ar ddarparu gwybodaeth ar gyfer asesiad manwl o'r risg o halogi'r holl dderbynyddion, gwerthusiad opsiynau a strategaeth adfer yn rhoi manylion llawn y mesurau adfer sy'n ofynnol a'u gweithrediad, a chynllun monitro a chynnal a chadw hirdymor ar gyfer halogyddion. Rhaid cyflwyno'r cynllun hwn i'r Awdurdod Cynllunio Lleol i'w gymeradwyo'n ysgrifenedig. Ni chaiff

datblygiad unrhyw Gyfnod neu ran o'r datblygiad ddechrau hyd nes y bydd yr Awdurdod Cynllunio Lleol wedi cymeradwyo'r manylion a gyflwynir o dan yr amod hwn yn ysgrifenedig. Unwaith y cymeradwyir hwynt, rhaid gweithredu'n llawn a glynu wrth y manylion a gymeradwyir o dan yr amod hwn.

Rheswm: I sicrhau bod unrhyw risg i dderbynyddion o halogi sy'n bresennol ar y safle neu fel rhan o unrhyw Gyfnod na rhan o'r datblygiad yn cael ei adfer yn foddhaol.

47. Ni cheir meddiannu na defnyddio unrhyw Gyfnod na rhan o'r datblygiad yr effeithir arnynt gan yr halogyddion a nodir yn amod 46 hyd nes y bydd adroddiad dilysu'n dangos y cwblhawyd y gwaith a ddisgrifir yn y strategaeth adfer a gymeradwywyd ar gyfer y Cyfnod hwnnw neu ran o'r datblygiad wedi cael ei gyflwyno a'i gymeradwyo'n ysgrifenedig gan yr Awdurdod Cynllunio Lleol.

Rheswm: I sicrhau bod unrhyw halogi sy'n bresennol ar y safle neu fel rhan o unrhyw Gyfnod yn cael ei adfer yn foddhaol.

48. Rhaid i bob cais i gymeradwyo Materion a Gadwyd yn Ôl gynnwys Cynllun Ecolegol Fesul Cyfnod ar gyfer y Cyfnod hwnnw neu ran o'r datblygiad, sydd i fod yn unol â'r manylion sydd i'w cymeradwyo gan yr Awdurdod Cynllunio Lleol o dan amod 5 y caniatâd cynllunio hwn. Rhaid wedyn gweithredu a glynu'n gaeth wrth y Cynllun Ecolegol Fesul Cyfnod ac yn unol â'r manylion a gymeradwywyd gan yr Awdurdod Cynllunio Lleol o dan ddarpariaethau'r amod hwn.

Rheswm: I ddiogelu a gwella ecoleg y safle, rhywogaethau gwarchoddedig a rhywogaethau eraill.

49. Rhaid nodi a oes angen unrhyw drwydded rhywogaethau gwarchoddedig fel rhan o bob cais i gymeradwyo Materion a Gadwyd yn Ôl a gyflwynir i'r Awdurdod Cynllunio Lleol yng nghyswllt Cyfnod neu ran o'r datblygiad. Ni chaiff datblygiad unrhyw Gyfnod neu ran o'r datblygiad ddechrau hyd nes y bydd yr Awdurdod Cynllunio Lleol wedi derbyn ac wedi cadarnhau'n ysgrifenedig naill ai:

- a) bod angen trwydded a roddir gan y corff trwyddedu perthnasol o dan Reoliad 53 o Reoliadau Gwarchod Cynefinoedd a Rhywogaethau 2010 (fel y'u diwygiwyd) (neu unrhyw Offeryn Statudol yn disodli'r Rheoliadau hyn) yn awdurdodi bod y datblygiad penodedig yn cael mynd yn ei flaen; neu
- b) datganiad ysgrifenedig gan y corff trwyddedu perthnasol i'r perwyl nad oes angen trwydded rhywogaethau gwarchoddedig ar gyfer unrhyw Gyfnod neu ran o'r datblygiad.

Rheswm: I helpu i sicrhau y cydymffurfir â'r Rheoliadau Cynefinoedd (2010).

50. Cyn dechrau ar bob Cyfnod neu ran o'r datblygiad rhaid cyflwyno Strategaeth Monitro Ecolegol ("EMS") ar gyfer y Cyfnod hwnnw neu ran o'r datblygiad i'r Awdurdod Cynllunio Lleol i'w chymeradwyo'n ysgrifenedig. Rhaid i'r EMS gynnwys y canlynol:

- a. nodau ac amcanion monitro i gyd-fynd â'r pwrpas dywededig;
- b. cadarnhad ynghylch amodau sylfaenol digonol cyn dechrau ar y datblygiad;
- c. meini prawf llwyddiant priodol, trothwyon, ffactorau niweidiol, ffactorau sy'n sbarduno a thargedau y gellir barnu effeithiolrwydd yr amrywiol fesurau cadwraeth sy'n cael eu monitro yn eu herbyn;
- d. dulliau o gasglu a dadansoddi data;
- e. mesurau goruchwyllo er mwyn monitro a lliniaru effeithiau dal / lladd yn ddamweiniol;
- f. lleoliad y monitro;
- g. amserlen ar gyfer gweithredu'r Strategaeth a'r trefniadau monitro wedyn tra pery'r defnydd o'r "Cyfnod" na rhan o'r datblygiad hwnnw o'r datblygiad a gymeradwyir yma ac sydd i aros yn llwyr mewn grym ac i gael effaith am gyn hired ag y bydd y datblygiad a gymeradwyir yma'n parhau i gael ei ddefnyddio;

- h. manylion amseru a pharhad y monitro sydd i'w cyflwyno a'u cymeradwyo'n ysgrifenedig gan yr Awdurdod Cynllunio Lleol ar adegau fydd wedi eu nodi yn yr EMS neu ar gais ysgrifenedig yr Awdurdod Cynllunio Lleol;
- i. personau cyfrifol a llinellau cyfathrebu;
- j. trefniadau i adolygu, lledaenu a lle bo hynny'n briodol ar gyfer cyhoeddi'r canlyniadau a'r deilliannau;
- k. darpariaeth ar gyfer cymryd camau cywiro i'w cytuno'n ysgrifenedig â'r Awdurdod Cynllunio Lleol ac i'w gweithredu o fewn amserlen benodol lle mae'r monitro'n awgrymu nad yw darpariaethau meini prawf a) ac) yn cael eu cwrdd.
- l. manylion ar gyfer sut y mae'r EMS wedi ystyried y Cynllun(iau) Ecolegol Fesul Cyfnod perthnasol a gymeradwywyd; a
- m. tystiolaeth bod y materion o fewn cwmnasiad pwyntiau a. i l. wedi cael eu cymeradwyo yn ysgrifenedig gan ymgynghoreion statudol ac unrhyw rhai arall perthnasol.

Rhaid cyflawni'r gwaith a nodwyd yn yr EMS yn gwbl unol â'r manylion a'r amserlen a gymeradwyir yma.

Rheswm: I sicrhau na achosir niwed i statws cadwraeth cynefinoedd a rhywogaethau a bod canlyniadau'r mesurau lliniaru a gwneud iawn yn cael eu monitro'n addas. Pwrpas yr EMS fydd monitro a lliniaru effeithiau'r datblygiad yn y tymor byr a'r hirdymor ar gynefinoedd a rhywogaethau yr ystyrir eu bod o ddiddordeb ecolegol i bob Cyfnod neu rhan o'r datblygiad.

51. Ni chaiff unrhyw Gyfnod neu ran o'r datblygiad ddechrau hyd nes y bydd datganiad dull ar gyfer rhywogaethau gwarchoddedig yng nghyswllt y Cyfnod hwnnw neu ran o'r datblygiad wedi'i gyflwyno a'i gymeradwyo'n ysgrifenedig gan yr Awdurdod Cynllunio Lleol. Rhaid i'r datganiad dull gynnwys:

- a) pwrpas ac amcanion o'r gwaith arfaethedig;
- b) y dyluniad(au) manwl a / neu'r dull(iau) gwaith sydd eu hangen i gyflawni'r amcanion dywededig (gan gynnwys, lle bo hynny'n berthnasol, math a ffynhonnell y deunyddiau sydd i'w defnyddio) gan gynnwys mesurau osgoi rhesymol sy'n cynnwys codi ffens dros dro a symud rhywogaethau o ardaloedd gweithio;
- c) maint a lleoliad y gwaith arfaethedig i'w dangos ar fapiau a chynlluniau wrth raddfa briodol;
- d) amserlen weithredu, gan ddangos pa waith sy'n cyd-fynd â'r gwahanol gyfnodau adeiladu sydd mewn golwg;
- e) personau sy'n gyfrifol am weithredu ac asesu'r gwaith;
- f) mesurau sydd i'w cymryd i atal neu leihau dal / lladd damweiniol yn ystod y datblygiad neu wedyn;
- g) mesurau ôl-ofal a chynnal a chadw hirdymor; a
- h) sut y bwriedir gwaredu unrhyw wastraff yn codi o'r gwaith.

Rhaid cyflawni'r gwaith yn gwbl unol â'r manylion a'r amserlen a gymeradwyir yma.

Rheswm: I sicrhau nad oes niwed i statws cadwraeth ffafriol y Rhywogaethau a Warchodir gan Ewrop yn ystod y gwaith adeiladu, a bod data sylfaenol priodol wedi'i gasglu i fonitro canlyniadau'r mesurau lliniaru a gwneud iawn.

52. Ni chaiff unrhyw Gyfnod neu ran o'r datblygiad ddechrau hyd nes y bydd manylion llawn yr holl fesurau a ddyfeisiwyd i atal dal / lladd amffibiaid ac ymlusgiaid yn ddamweiniol ar gyfer y Cyfnod hwnnw neu ran o'r datblygiad wedi cael eu cyflwyno a'u cymeradwyo'n ysgrifenedig gan yr Awdurdod Cynllunio Lleol. Rhaid iddynt gynnwys mesurau:

- a) sydd i'w cyflawni yn ystod y datblygiad; a
- b) sydd i'w hymgorffori yn y datblygiad gan gynnwys dyluniad a gweithrediad systemau rheoli dŵr wyneb sy'n gyfeillgar i amffibiaid.

Rhaid cyflawni'r gwaith yn gwbl unol â'r manylion a gymeradwywyd.

Rheswm: Fel tystiolaeth yr ystyriwyd materion dal / lladd yn ddamweiniol gan felly sicrhau na achosir niwed i gynnal statws cadwraeth ffafriol y Rhywogaethau a Warchodir gan Ewrop ac i ddiogelu rhywogaethau gwarchoddedig eraill.

53. Lle nodir hynny mewn Arolwg Ecolegol fel rhan o gais i gymeradwyo Materion a Gadwyd yn Ôl ar gyfer pob Cyfnod neu ran o'r datblygiad, rhaid i fanylion llawn ar gyfer creu a chau daearau moch daear, gan gynnwys amserlen ar gyfer eu creu a'u cau, ar gyfer y Cyfnod hwnnw neu ran o'r datblygiad, gael eu cyflwyno i'w cymeradwyo'n ysgrifenedig gan yr Awdurdod Cynllunio Lleol. Bydd copi electronig o'r manylion a gyflwynir yn cael ei ddarparu ynghyd ag unrhyw wybodaeth gyfrinachol am foch daear a olygwyd at bwrpas ymgynghori gyda'r cyhoedd neu ymgynghori arall. Rhaid cyflawni'r datblygiad a gwaith arall yng nghyswllt y cynllun yn unol â'r cynllun a'r amserlen a gymeradwywyd.

Rheswm: I ddiogelu a lliniaru'r effeithiau ar rywogaethau gwarchoddedig.

54. Lle nodir hynny mewn Arolwg Ecolegol ni chaiff datblygiad unrhyw Gyfnod neu ran o'r datblygiad ddechrau hyd nes y bydd cynllun gwneud iawn yng nghyswllt y Fadfall Gribog Fwyaf ar gyfer y Cyfnod hwnnw neu ran o'r datblygiad wedi'i gyflwyno a'i gymeradwyo'n ysgrifenedig gan yr Awdurdod Cynllunio Lleol. Rhaid i'r cynllun gwneud iawn Madfall Gribog Fwyaf gynnwys y canlynol:

- a. adnabod lleoliad yr ardal(oedd) gwneud iawn ynghyd â rhoi gwybod am leoliad ardaloedd o'r fath i gyrrff penodol ar ffurf fformatau'r system wybodaeth ddaearyddol (GIS);
- b. cynlluniau rheoli hirdymor gan gynnwys adolygiadau cyfnodol;
- c. rhagnodiadau rheoli hirdymor;
- d. rhagnodiadau wardeinio hirdymor;
- e. dull ar gyfer rhoi adnoddau ar gyfer rheoli hirdymor;
- f. personau neu sefydliadau cyfrifol a llinellau cyfathrebu; a
- g. dulliau ar gyfer sicrhau bod yr ardaloedd gwneud iawn yn cael eu diogelu ac yn weithredol yn yr hirdymor.

Rhaid cyflawni'r gwaith yn gwbl unol â'r manylion a gymeradwyir gan yr Awdurdod Cynllunio Lleol.

Rheswm: I sicrhau nad oes niwed i statws cadwraeth ffafriol y Rhywogaethau a Warchodir gan Ewrop, a bod data sylfaenol priodol wedi'i gasglu i fonitro canlyniadau'r mesurau lliniaru a gwneud iawn.

55. Ni chaiff unrhyw Gyfnod neu ran o'r datblygiad ddechrau hyd nes y bydd cynllun ar gyfer cadw, gwella a thrawsleoli'r fflora ar y ddaear yng nghyswllt y Cyfnod hwnnw neu ran o'r datblygiad, gan gynnwys amserlen ar gyfer ei weithredu ac sydd lle'n berthnasol i fod yn unol â darpariaethau Arolwg Cynefinoedd Cyfnod 1 Pentref Hamdden Penrhos 2014 (neu unrhyw ddiweddariad neu fersiwn bellach o'r ddogfen hon) wedi'i gyflwyno a'i gymeradwyo'n ysgrifenedig gan yr Awdurdod Cynllunio Lleol. Rhaid cyflawni'r datblygiad a gwaith arall yng nghyswllt y cynllun sydd i'w gymeradwyo o dan ddarpariaethau'r amod hwn yn unol â'r cynllun a'r amserlen a gymeradwywyd.

Rheswm: I ddiogelu a lliniaru unrhyw effeithiau ar yr ecoleg.

56. Ni chaiff unrhyw Gyfnod neu ran o'r datblygiad ddechrau hyd nes y bydd cynllun ar gyfer difa rhywogaethau planhigion goresgynnol yng nghyswllt y Cyfnod hwnnw neu ran o'r datblygiad, gan gynnwys amserlen ar gyfer ei weithredu ac sydd lle'n berthnasol i fod yn unol â darpariaethau Arolwg Cynefinoedd Cyfnod 1 Pentref Hamdden Penrhos 2014 (neu unrhyw ddiweddariad neu fersiwn bellach o'r ddogfen hon) wedi'i gyflwyno a'i gymeradwyo'n ysgrifenedig gan yr Awdurdod Cynllunio Lleol. Rhaid cyflawni'r datblygiad a gwaith arall yng nghyswllt y cynllun sydd i'w gymeradwyo o dan ddarpariaethau'r amod hwn yn unol â'r cynllun a'r cynllun a'r amserlen a gymeradwywyd.

Rheswm: I ddiogelu a gwella ecoleg yr ardal.

57. Ni cheir meddiannu unrhyw Gyfnod neu ran o'r datblygiad hyd nes y bydd atodlen yn nodi'r holl oriau a'r diwrnodau gweithredu (gan gynnwys gwyliau banc ac unrhyw amseroedd dosbarthiadau fel y bo'n briodol) ar gyfer yr holl ddefnyddiau gweithredol a defnyddiau atodol yng nghyswllt y Cyfnod hwnnw neu ran o'r datblygiad wedi'i chyflwyno a'i chymeradwyo'n ysgrifenedig gan yr Awdurdod Cynllunio Lleol. Ni cheir wedyn defnyddio'r Cyfnod neu ran o'r datblygiad heblaw rhwng yr amseroedd a'r diwrnodau a gymeradwyir o dan ddarpariaethau'r amod hwn. Er mwyn osgoi amheuaeth mae'r amod cynllunio hwn yn eithrio unedau llety gwyliau ac unedau preswyl a gymeradwyir o dan y caniatâd cynllunio hwn.

Rheswm: I ddiogelu amwynder yr ardal.

58. Ni cheir defnyddio Cyfnod Penrhos a Chyfnod 2 Cae Glas ond fel pentref hamdden gwyliau ynghyd â defnyddiau atodol.

Rheswm: Er mwyn diffinio sgôp y caniatâd cynllunio ac i sicrhau nad yw defnyddiau amhriodol yn digwydd yn yr ardal dan sylw.

59. Rhaid i bob cais i gymeradwyo Materion a Gadwyd yn Ôl gynnwys cynllun yn nodi'r holl ardaloedd parcio / troi / llwytho a dadlwytho ar gyfer y Cyfnod hwnnw neu ran o'r datblygiad. Rhaid cyflwyno'r cynllun i'r Awdurdod Cynllunio Lleol i'w gymeradwyo'n ysgrifenedig a rhaid gosod y cynllun allan cyn defnyddio'r Cyfnod neu ran o'r datblygiad yn unol â'r cynllun a gymeradwywyd a'i gadw wedyn ar gyfer y pwrpasau hyn.

Rheswm: Fel bod cerbydau'n gallu tynnu, parcio a throï'n glir o'r briffordd er mwyn lleihau perygl, rhwystr ac anhwylostod i ddefnyddwyr y briffordd gyfagos.

60. Rhaid i bob cais i gymeradwyo Materion a Gadwyd yn Ôl gynnwys cynllun yn manylu yr holl feysydd a chyfleusterau storio beiciau (a fydd yn cynnwys stondin beicia, llochesi beiciau a ganolfannau / cyfansoddion seiclo diogel) ar gyfer y Cyfnod hwnnw neu ran o'r datblygiad. Rhaid cyflwyno'r cynllun i'r Awdurdod Cynllunio Lleol i'w gymeradwyo'n ysgrifenedig a rhaid gosod y cynllun allan cyn defnyddio'r Cyfnod neu ran o'r datblygiad yn unol â'r cynllun a gymeradwywyd a'i gadw wedyn ar gyfer y pwrpasau hyn.

Rheswm: Er mwyn sicrhau bod darpariaeth ddigonol ar gyfer storio beiciau'n ddiogel a sicr yn cael ei wneud i annog deiliaid y datblygiad i deithio ar feic.

61. Rhaid i bob cais i gymeradwyo Materion a Gadwyd yn Ôl gynnwys manylion ar gyfer lleoliad a hyd yr holl lwybrau cefyl, Hawliau Tramwy Cyhoeddus, llwybrau a phwyntiau mynediad i gerddwyr a cherbydau preifat yn yr ardal sydd i'w datblygu fel rhan o'r Cyfnod neu ran o'r datblygiad a rhaid dangos yr ardaloedd a'r lleoliadau hyn yn glir ar y cynlluniau sydd i'w cyflwyno fel rhan o'r cais i gymeradwyo Materion a Gadwyd yn Ôl.

Rheswm: Er lles amwynder y cyhoedd yn gyffredinol a phreswylwyr y tai y mae'r mynedfeydd hyn yn berthnasol iddynt.

Adran B – Amodau Cynllunio Amlinellol – Parc Arfordirol Penrhos, Ffordd Llundain, Caergybi

Mae'r amodau cynllunio amlinellol canlynol yn berthnasol i Gyfnod Penrhos y datblygiad yn unig a ddiffinnir yn y diffiniadau sy'n rhan o'r hysbysiad o benderfyniad hwn ac a ddangosir wedi'i groeslinellu'n wyrdd ar y cynllun ynghlwm fel Atodiad 1 i'r hysbysiad o benderfyniad hwn. Dylid eu darllen ar y cyd â'r amodau cynllunio amlinellol cyffredinol a restrir yn Adran A yr hysbysiad o benderfyniad hwn sy'n berthnasol i bob un o'r tri safle.

62. Os yw'n digwydd bod canolfan(nau) Gwres a Phŵer Cyfunol ("CHP") yn cael ei/eu datblygu, rhaid cyflwyno manylion llawn ar gyfer y CHP i'w cymeradwyo'n ysgrifenedig gan yr Awdurdod Cynllunio Lleol fel rhan o'r Materion a Gadwyd yn Ôl ar gyfer Cyfnod Penrhos. Rhaid i'r manylion sydd i'w cymeradwyo'n ysgrifenedig o dan ddarpariaethau'r cais neu geisiadau i gymeradwyo Materion a Gadwyd yn Ôl ar gyfer Cyfnod Penrhos gynnwys asesiad llawn o ansawdd yr aer a threfniadau i'w fonitro wedyn, gan gynnwys amserlen ar gyfer hynny a chyfrifiadau o uchder(au) y simneiau. Rhaid cyflawni'r datblygiad a gwaith arall yng nghyswllt y cynllun yn unol â'r cynllun a'r amserlen a gymeradwywyd gan yr Awdurdod Cynllunio Lleol.

Rheswm: I sicrhau edrychiad boddhaol ar gyfer y datblygiad ac na fydd effaith negyddol sylweddol ar yr amcanion yng nghyswllt ansawdd yr aer.

63. Fel rhan o'r cais neu geisiadau i gymeradwyo Materion a Gadwyd yn Ôl ar gyfer Cyfnod Penrhos rhaid cyflwyno Cynllun Rheoli Llifogydd ("FMP") ar gyfer y Cyfnod hwnnw neu ran o'r Cyfnod, gan gynnwys amserlen ar gyfer ei weithredu a'i gynnal a'i gadw, i'r Awdurdod Cynllunio Lleol i'w cymeradwyo'n ysgrifenedig. Rhaid cyflawni'r gwaith yng nghyswllt y cynllun a gymeradwywyd, a hefyd y gwaith cynnal a chadw ar ei gyfer wedyn, yn unol â'r cynllun a'r amserlen a gymeradwywyd. Rhaid i'r FMP wneud trefniadau ar gyfer gwagu Cyfnod Penrhos neu ran o Gyfnod Penrhos os bydd llifogydd llanw'n digwydd.

Rheswm: I sicrhau bod canlyniadau unrhyw llifogydd wedi cael eu hasesu a'u lliniaru'n ddigonol.

64. Rhaid i'r cais i gymeradwyo Materion a Gadwyd yn Ôl ar gyfer Cyfnod Penrhos neu unrhyw ran o'r Cyfnod hwnnw gynnwys manylion llawn ac amserlen ar gyfer y gwaith o atgyweirio Basgedi Cerrig a chynnal a chadw wedyn a'r mesurau lliniaru eraill sydd eu hangen ar gyfer yr Asesiad o Ganlyniadau Llifogydd (Capita Symonds, 2012), sydd i'w cyflwyno i'w cymeradwyo'n ysgrifenedig gan yr Awdurdod Cynllunio Lleol. Rhaid cyflawni'r datblygiad a gwaith arall yng nghyswllt y cynllun sy'n destun yr amod hwn, a'r gwaith cynnal a chadw wedyn, yn unol â'r cynllun a'r amserlen a gymeradwywyd gan yr Awdurdod Cynllunio Lleol.

Rheswm: I sicrhau mesurau i liniaru yn erbyn canlyniadau posibl unrhyw ddigwyddiad llifogydd.

65. Fel rhan o'r cais i gymeradwyo Materion a Gadwyd yn Ôl ar gyfer datblygu'r Tŷ Cwch a Baddondy (sy'n cael eu datblygu fel rhan o Gyfnod Penrhos) rhaid cyflwyno manylion ysgrifenedig i'r Awdurdod Cynllunio Lleol yn nodi lefel(au) arfaethedig y lloriau gorffenedig ar gyfer y Tŷ Cwch a'r Baddondy sydd i fod yn 4.8m AOD o leiaf ac yn unol â'r cynlluniau a gymeradwyir fel rhan o'r caniatâd cynllunio hwn.

Rheswm: I leihau'r perygl llifogydd ar gyfer y datblygiad arfaethedig yn unol â Nodyn Cyngor Technegol 15: Datblygu a Pherygl Llifogydd (2004) (neu unrhyw ddogfen(nau) sy'n diwygio neu'n disodli'r canllawiau hyn).

66. Ni chaiff datblygiad Cyfnod Penrhos na rhan o Gyfnod Penrhos ddechrau hyd nes y bydd cynllun o fesurau i sicrhau y gellir parhau i ddefnyddio'r Llwybr Arfordirol a Hawliau Tramwy Cyhoeddus a Llwybr(au) Beicio eraill yn ystod y gwaith adeiladu ar gyfer y Cyfnod hwnnw, neu ran o'r datblygiad, wedi'i gyflwyno i'w gymeradwyo'n ysgrifenedig i'r Awdurdod Cynllunio Lleol. Rhaid i'r cynllun i gyflwyno o dan ddarpariaeth yr amod yma gynnwys cyhoedduswydd a hysbysiad o'r mesurau sydd i'w cymryd i sicrhau y gellir parhau i ddefnyddio'r llwybrau a nodwyd ac amserlen ar gyfer gwneud hynny. Rhaid gweithredu a glynu wrth y manylion a gymeradwyir mewn ysgrifen o dan ddarpariaethau'r amod hwn drwy gydol y gwaith o adeiladu Cyfnod Penrhos neu'r rhan o'r datblygiad y maent yn berthnasol iddi.

Rheswm: Er mwyn lleihau anhwylystod i ddefnyddwyr llwybrau troed ac er lles diogelwch y cyhoedd.

67. Rhaid i bob cais i gymeradwyo Materion a Gadwyd yn Ôl ar gyfer Cyfnod Penrhos neu unrhyw ran o'r Cyfnod hwnnw gynnwys a chyflwyno manylion llawn ar gyfer yr holl ffyrdd mynediad preifat arfaethedig a ffyrdd eraill yn y Cyfnod hwnnw neu ran o'r datblygiad i'r Awdurdod Cynllunio Lleol i'w cymeradwyo'n ysgrifenedig. Rhaid cwblhau'r ffyrdd mynediad preifat a'r ffyrdd eraill a gymeradwyir o dan ddarpariaethau'r amod hwn cyn meddiannu Cyfnod Penrhos neu unrhyw ran o'r datblygiad y mae'n berthnasol iddi.

Rheswm: I sicrhau datblygiad boddhaol.

68. Ni chaiff unrhyw ddatblygiad o Gyfnod Penrhos neu ran o'r Cyfnod hwnnw ddechrau hyd nes y bydd cynllun yn dangos manylion ar gyfer gwaredu dŵr wyneb o'r ffyrdd mynediad preifat ac o ffyrdd a manau parcio eraill, i gynnwys lle bo hynny'n berthnasol manylion llawn y seiffonau tanwydd neu system System Draenio Cynaliadwy ("SDS") o fath arall sydd i fod â chapasiti priodol, ar gyfer y Cyfnod hwnnw neu ran o'r datblygiad, wedi cael ei gyflwyno a'i gymeradwyo'n ysgrifenedig gan yr Awdurdod Cynllunio Lleol. Rhaid i'r manylion sydd i'w cyflwyno o dan ddarpariaethau'r amod hwn gyfeirio at a bod yn unol â'r manylion sydd i'w cymeradwyo o dan ddarpariaethau amodau 39 a 40 y caniatâd cynllunio hwn. Rhaid cwblhau a gweithredu'r gwaith i waredu dŵr wyneb o'r ffyrdd mynediad preifat ac o ffyrdd a manau parcio eraill yn unol â'r manylion a'r amserlen sydd i'w cymeradwyo'n ysgrifenedig o dan ddarpariaethau'r amod hwn.

Rheswm: I sicrhau y darperir cyfleusterau draenio effeithiol fel rhan o'r datblygiad arfaethedig ac i sicrhau nad oes unrhyw effaith andwyol i'r amgylchedd nac i'r tai sydd gerllaw'r datblygiad ac i sicrhau bod dŵr wyneb o'r datblygiad yn cael ei storio / gwaredu'n foddhaol.

69. Er y mynediad o Ffordd Llundain (neu unrhyw enw diwygiedig ar y briffordd gyhoeddus hon) fel y'i dangosir ar gynllun y "Mynediad Cylchfan Arfaethedig" (cyfeirnod cynllun: 90145_TA_100adolygiad E) a gymeradwyir yma, cyn dechrau datblygu Cyfnod Penrhos neu unrhyw ran o'r Cyfnod hwnnw rhaid cyflwyno manylion llawn ar gyfer dylunio ac adeiladu'r mynediad a ddangosir ar y darlun a gymeradwywyd i'r Awdurdod Cynllunio Lleol i'w cymeradwyo'n ysgrifenedig ganddo. Rhaid i'r cynllun gynnwys, o leiaf, manylion peiranyddol llawn y mynediad i'r briffordd o'r rhan honno o'r safle, lleiniau gweledd (gan gynnwys, o leiaf, y llinell ganol a'r pellteroedd o boptu a'r uchder arfaethedig uwchlaw'r gerbydlon / pafin), amserlen ar gyfer gweithredu'r mynediad, y cyfleusterau croesi i gerddwyr, y deunyddiau adeiladu, lefelau, graddiannau, draenio dŵr wyneb, goleuadau, nodweddion hanesyddol, gwrychoedd, coed a nodweddion llinellol presennol megis waliau a thirlunio, gan gynnwys yr holl addasiadau angenrheidiol ac arfaethedig i'r briffordd bresennol. Rhaid cadw'r lleiniau gweledd a gymeradwyir o dan ddarpariaethau'r amod hwn yn glir o unrhyw rwystr. Yna rhaid cyflawni'r datblygiad yn unol â'r cynllun a gymeradwyir gan yr Awdurdod Cynllunio Lleol o dan yr amod hwn.

Rheswm: Er mwyn lleihau perygl, rhwystr ac anhwylystod i ddefnyddwyr y briffordd a'r mynediad ac i sicrhau digon o welededd rhyngddynt. I sicrhau bod y datblygiad yn cadw a diogelu strwythurau a nodweddion tirlun er lles amwynder gweledol ac am resymau ecolegol a hanesyddol.

Adran C – Caniatâd Cynllunio Llawn – Tŵr y Beilïaid, Tŷ Allan yn Fferm Penrhos a Thŷ Beddmanarch ym Mharc Arfordirol Penrhos, Ffordd Llundain, Caergybi

Mae'r Amodau Cynllunio llawn canlynol yn berthnasol yn unig i'r adeiladau presennol a nodir ar ddarlun Rhif 020 sydd ynghlwm fel Atodiad 2 ac a leolir yng Nghyfnod Penrhos a ddiffinnir yn y diffiniadau sy'n rhan o'r hysbysiad o benderfyniad hwn ac ac a ddangosir wedi'i groeslinellu'n wyrdd ar y cynllun ynghlwm fel Atodiad 1 i'r hysbysiad o benderfyniad hwn

70. Bydd y newid defnydd a ganiateir drwy hyn yn dechrau cyn pen pum mlynedd o ddyddiad y caniatâd cynllunio hwn.

Rheswm: I gydymffurfio â gofynion Adran 91(1) Deddf Gynllunio Gwlad a Thref 1990.

71. Bydd y newid defnydd a ganiateir yma ond yn dechrau ar ôl gweithredu'r cais cyntaf am Faterion a Gadwyd yn Ôl a gymeradywyd mewn perthynas â'r Cyfnod Penrhos o'r datblygiad. Bydd y newid defnydd a ganiateir yma ond ei ddefnyddio ar sail atodol i'r pentref hamdden gwyliau ynghyd â'r defnyddiau atodol eraill a gymeradywyd o dan ddarpariaethau caniatâd cynllunio amlinellol 46C427K/TR/EIA/ECON.

Rheswm: I sicrhau nad yw'r newid defnydd yn digwydd cyn gweithredu'r Materion a Gadwyd yn Ôl ar gyfer y Cyfnod Penrhos cysylltiedig ac i sicrhau ei fod yna'n aros yn rhan o'r un uned gynllunio.

72. Rhaid cyflawni'r datblygiad a ganiateir yma'n gwbl unol â'r Cynllun Paramedrau ar Raddfa Lai (Darlun Rhif 020).

Rheswm: I sicrhau bod y datblygiad yn cael ei weithredu'n unol â'r manylion a gymeradwywyd.

73. Ni chaiff unrhyw ran o'r datblygiad a ganiateir yma ddechrau hyd nes y bydd cynllun ar gyfer parcio cerbydau, troi a llwytho / dadlwytho yng nghyswllt yr holl adeiladau a nodir ar ddarlun Rhif 020 wedi cael ei gyflwyno a'i gymeradwyo'n ysgrifenedig gan yr Awdurdod Cynllunio Lleol. Rhaid i'r cynllun ar gyfer parcio cerbydau, troi a llwytho / dadlwytho a gymeradwywyd yn ysgrifenedig o dan ddarpariaethau'r amod hwn gael ei osod allan cyn meddiannu'r datblygiad a ganiateir yma a rhaid wedyn cadw'r ardal honno drwy gydol y defnydd a gymeradwyir yma.

Rheswm: Fel bod cerbydau'n gallu tynnu, parcio a thro'i'n glir o'r briffordd er mwyn lleihau perygl, rhwystr ac anhwylystod i ddefnyddwyr y briffordd gyfagos.

Er gwybodaeth

1. Nid yw'r caniatâd cynllunio a roddir drwy hyn ar gyfer y newid defnydd arfaethedig yn awdurdodi unrhyw newidiadau i edrychiad allanol yr adeiladau.
2. Os bwriedir gwneud gwaith ar edrychiad allanol yr adeiladau, yna efallai y bydd angen caniatâd cynllunio llawn.
3. Os bwriedir cyflawni gwaith mewnol ac allanol ar adeilad sydd wedi'i restru, yna gallai fod angen caniatâd adeilad rhestredig.

4. Nodiadau'n ymwneud â rhywogaethau gwarchoddedig ac adeiladau (ystlumod, adar nythu), Deddf Bywyd Gwylt a Chefn Gwlad (fel y'i diwygiwyd), Rheoliadau Cynefinoedd (2010, fel y'u diwygiwyd).

Adran D – Amodau Cynllunio Amlinellol – Tir yng Nghae Glas, Parc Cybi, Caergybi

Mae'r amodau cynllunio amlinellol canlynol yn berthnasol i Cyfnod 1 Cae Glas, Gwarchodfa Natur Cae Glas, Cae Criced Lôn Trefignath, Canolfan Dehongli Treftadaeth a Cyfnod 2 Cae Glas y datblygiad yn unig a ddiffinnir yn y diffiniadau sy'n rhan o'r hysbysiad o benderfyniad hwn ac a ddangosir wedi eu croeslinellu'n felyn ar y cynllun sydd ynghlwm fel Atodiad 1 i'r hysbysiad o benderfyniad hwn, a'r tir glas cysylltiedig sydd o fewn rheolaeth yr ymgeisydd pe bai angen o dan ddarpariaethau'r amod cynllunio perthnasol. Dylid eu darllen ar y cyd â'r amodau cynllunio amlinellol cyffredinol a restrir yn Adran A yr hysbysiad o benderfyniad hwn sy'n berthnasol i bob un o'r tri safle.

74. Ni chaiff unrhyw waith neu weithrediad(au) yng nghyswllt ailwampio Cyfnod 1 Cae Glas yn Gyfnod 2 Cae Glas, a hynny'n waith neu'n weithrediad(au) mewnol ac allanol, ddigwydd hyd nes y bydd manylebau llawn gan gynnwys cynllun yn nodi'r lle parcio i gerbydau, y lle troi a llwytho / dadlwytho ynghyd ag amserlen ar gyfer gweithredu'r gwaith neu weithrediad(au) ailwampio ar gyfer y Cyfnod hwnnw neu ran o'r datblygiad wedi cael eu cyflwyno a'u cymeradwyo'n ysgrifenedig gan yr Awdurdod Cynllunio Lleol. Rhaid wedyn gweithredu'r gwaith o ailwampio Cyfnod 1 Cae Glas a'r cyfleusterau cysylltiedig yn Gyfnod 2 Cae Glas yn gwbl unol â'r manylion a gymeradwyir o dan ddarpariaethau'r amod hwn. Rhaid i'r cynllun cymeradwy ar gyfer parcio i gerbydau, lle troi a llwytho / dadlwytho gael ei osod allan cyn defnyddio Cyfnod 2 Cae Glas neu ran o'r datblygiad y mae'n berthnasol iddi a rhaid ei gadw wedyn ar gyfer y pwrpasau hyn.

Rheswm: I sicrhau edrychiad boddhaol i'r datblygiad.

75. Os yw'n digwydd bod canolfan(nau) Gwres a Phŵer Cyfunol ("CHP") yn cael ei/eu datblygu, ac fel rhan o'r Materion a Gadwyd yn Ôl ar gyfer Cyfnod 1 Cae Glas rhaid cyflwyno manylion llawn ar gyfer y CHP i'w cymeradwyo'n ysgrifenedig gan yr Awdurdod Cynllunio Lleol fel rhan o'r Materion a Gadwyd yn Ôl ar gyfer Cyfnod 1 Cae Glas. Rhaid i'r manylion sydd i'w cymeradwyo'n ysgrifenedig o dan ddarpariaethau'r cais neu geisiadau i gymeradwyo Materion a Gadwyd yn Ôl ar gyfer Cyfnod 1 Cae Glas gynnwys asesiad llawn o ansawdd yr aer a threfniadau i'w fonitro wedyn, gan gynnwys amserlen ar gyfer hynny a chyfrifiadau o uchder(au) y simneiau. Rhaid cyflawni'r datblygiad a gwaith arall yng nghyswllt y cynllun yn unol â'r cynllun a'r amserlen a gymeradwywyd gan yr Awdurdod Cynllunio Lleol.

Rheswm: I sicrhau edrychiad boddhaol ar gyfer y datblygiad ac na fydd effaith negyddol sylweddol ar yr amcanion yng nghyswllt ansawdd yr aer.

76. Rhaid i bob cais i gymeradwyo Materion a Gadwyd yn Ôl sy'n ymwneud â Cyfnod 1 Cae Glas neu unrhyw ran o'r Cyfnod hwnnw gynnwys manylion ar gyfer y lleoliad a'r manylion adeiladu llawn, topograffig ynghyd â manylion eraill gan gynnwys deunyddiau ac amserlen ar gyfer gweithredu unrhyw fwnd neu arglawdd ar hyd ffyrntiad y safle â Gwibfordd yr A55 a'u cyflwyno i'w cymeradwyo'n ysgrifenedig gan yr Awdurdod Cynllunio Lleol. Rhaid i'r manylion sydd i'w cyflwyno o dan ddarpariaethau'r amod hwn fod yn unol â'r cynllun Plannu Manwl a gymeradwywyd gan yr Awdurdod Cynllunio Lleol o dan amod 20 y caniatâd cynllunio hwn. Rhaid cyflawni'r datblygiad yn unol â'r manylion a gymeradwywyd o dan yr amod hwn.

Rheswm: I sicrhau edrychiad boddhaol i'r datblygiad.

77. Rhaid i'r cais i gymeradwyo Materion a Gadwyd yn Ôl ar gyfer datblygu Cae Criced Lôn Trefignath gynnwys manylion llawn y gwaith adeiladu ynghyd â manylion eraill yng nghyswllt

safonau a manyleb y cae criced sydd i'w symud a'r cyfleusterau cysylltiedig (ac sydd i fod yn unol â "Cynllunio a Dylunio ar gyfer Cyfleusterau Chwaraeon a Chwarae Awyr Agored" Meysydd Chwarae Cymru (2008) a "Dylunio a Chynnal a Chadw Cyfleusterau Chwaraeon Awyr Agored" (2004) neu unrhyw ddogfennau sy'n diweddarau neu'n disodli'r dogfennau hyn) yn lle'r ddarpariaeth bresennol yng Nghyfnod Penrhos ynghyd ag amserlen ar gyfer eu gweithredu a'u cyflwyno i'w cymeradwyo'n ysgrifenedig gan yr Awdurdod Cynllunio Lleol. Ni chaiff unrhyw ddatblygiad yng nghyswllt Cae Criced Lôn Trefnath ddechrau hyd nes y cymeradwyr y manylion o dan yr amod hwn gan yr Awdurdod Cynllunio Lleol. Rhaid cyflawni'r datblygiad a'r gwaith arall sydd arfaethedig o dan ddarpariaethau'r amod hwn yn unol â'r manylion a gymeradwywyd.

Rheswm: I sicrhau datblygiad boddhaol.

78. Fel rhan o'r gymeradwyaeth cais(au) am Faterion a Gadwyd yn Ôl yn ymwneud â datblygiad Cyfnod 1 Gwarchodfa Natur Cae Glas, Cyfnod 2 Gwarchodfa Natur Cae Glas neu unrhyw ran o'r Cyfnod hwnnw rhaid cyflwyno cynllun sy'n dangos manylion yr holl llwybr(au) troed arfaethedig a lleoliad(au) unrhyw gyfleusterau i gerddwyr eraill yn y Cyfnod neu unrhyw ran o'r Cyfnod hwnnw i'r Awdurdod Cynllunio Lleol am ei gymeradwyaeth ysgrifenedig. Mae'r manylion sydd u'w cyflwyno o dan ddarpariaethau'r amod hwn i gynnwys o leiaf:

- manylion peirianeg llawn y llwybrau troed arfaethedig ac unrhyw gyfleusterau i gerddwyr eraill;
- darpariaethau fydd yn cael eu gwneud ar gyfer mynediad gan bobl gyda nam symudedd neu ar y synhwyrau; a
- amserlen ar gyfer gweithredu'r gwaith.

Ni chaniateir unrhyw ddatblygiad o Gyfnod 1 Gwarchodfa Natur Cae Glas, Cyfnod 2 Gwarchodfa Natur Cae Glas neu unrhyw ran o'r Cyfnodau hwnnw ddechrau nes i'r Awdurdod Cynllunio Lleol gymeradwyo manylion y cynllun o dan yr amod hwn. Rhaid i'r datblygiad a gwaith eraill a gwmpesir gan y cynllun gael eu gweithredu yn unol â'r cynllun a gymeradwywyd. Ni fydd unrhyw llwybr (au) arall arfaethedig neu unrhyw gyfleusterau mynediad i gerddwyr arall heblaw'r rhai a gymeradwyr yn ysgrifenedig o dan ddarpariaethau'r amod hwn.

Rheswm: Er mwyn diogelu Safle o Ddiddordeb Gwyddonol Arbennig (SoDdGA) Beddmanarch-Cymyran. Hefyd er mwyn sicrhau bod ffurf dderbyniol o ddatblygiad a sicrhau darpariaeth ddigonol ar gyfer defnyddwyr anabl.

79. Ni chaiff unrhyw ddatblygiad o Warchodfa Natur Cae Glas, Cae Criced Lôn Trefnath na'r Ganolfan Dehongli Treftadaeth ddechrau hyd nes y bydd trefniadau ar gyfer y dull mynediad i gerbydau a'r trefniadau mynediad eraill at y Cyfnod(au) hyn wedi cael eu cyflwyno a'u cymeradwyo'n ysgrifenedig gan yr Awdurdod Cynllunio Lleol. Rhaid i'r manylion sydd i'w cyflwyno o dan ddarpariaethau'r amod hwn gynnwys, o leiaf:

- manylion peirianyddol llawn y mynediad i'r briffordd o'r rhan honno o'r safle;
- lleiniau gweledd (gan gynnwys, o leiaf, y llinell ganol a phellteroedd o boptu, yr uchder uwchlaw'r gerbydlon / pafin; ac
- amserlen ar gyfer gweithredu'r mynediad, y cyfleusterau croesi i gerddwyr, y deunyddiau adeiladu, lefelau, graddiannau, draenio dŵr wyneb, goleuadau, nodweddion hanesyddol, gwrychoedd, coed a nodweddion llinellol presennol megis waliau a thirlunio, gan gynnwys yr holl addasiadau angenrheidiol ac arfaethedig i'r briffordd bresennol.

Rhaid cyflawni'r datblygiad wedyn yn unol â'r cynllun(iau) a gymeradwyir o dan yr amod hwn. Rhaid cadw'r lleiniau gwelededd a gymeradwyir o dan ddarpariaethau'r amod hwn yn glir o unrhyw rwystr(au).

Rheswm: Er mwyn lleihau perygl, rhwystr ac anhwylystod i ddefnyddwyr y briffordd a'r mynediad ac i sicrhau digon o welededd rhyngddynt. I sicrhau bod y datblygiad yn cadw a diogelu strwythurau a nodweddion tirlun er lles amwynder gweledol ac am resymau ecolegol a hanesyddol.

80. Fel rhan o'r cais i gymeradwyo Materion a Gadwyd yn Ôl ynghylch datblygu Cae Criced Lôn Trefignath rhaid cyflwyno cynllun yn dangos nifer, lleoliad a manylion llawn ar gyfer adeiladu'r man(nau) pasio ar hyd Lôn Trefignath (neu unrhyw enw diwygiedig ar gyfer y briffordd gyhoeddus hon) i'w gymeradwyo'n ysgrifenedig gan yr Awdurdod Cynllunio Lleol. Rhaid adnabod yr holl wrychoedd, coed a nodweddion llinellol fel waliau ynghyd â methodoleg a mesurau i liniaru'r effeithiau ar yr ecoleg a'r tirlun. Rhaid i'r cynllun a gymeradwyir o dan ddarpariaethau'r amod hwn gael ei weithredu a'i gwblhau yn unol â'r manylion a gymeradwywyd cyn y gellir defnyddio Cae Criced Lôn Trefignath.

Rheswm: Er mwyn lleihau perygl, rhwystr ac anhwylystod i ddefnyddwyr y briffordd. I oleuo ymdrin â materion ecolegol o dan y ddeddfwriaeth berthnasol (NERC, Rheoliadau Cynefinoedd).

81. Rhaid i bob cais i gymeradwyo Materion a Gadwyd yn Ôl ar gyfer Cyfnod 1 Cae Glas neu unrhyw ran o'r Cyfnod hwnnw gynnwys a chyflwyno manylion llawn ar gyfer yr holl ffyrdd mynediad preifat arfaethedig a ffyrdd eraill i'r Awdurdod Cynllunio Lleol i'w cymeradwyo'n ysgrifenedig. Rhaid i'r ffyrdd mynediad preifat a ffyrdd eraill a gymeradwyir o dan ddarpariaethau'r amod hwn gael eu cwblhau cyn dechrau ar Gyfnod 1 Cae Glas neu unrhyw ran o'r Cyfnod hwnnw.

Rheswm: I sicrhau datblygiad boddhaol.

82. Ni chaiff unrhyw ddatblygiad o Gyfnod 1 Cae Glas neu unrhyw ran o'r Cyfnod hwnnw ddechrau hyd nes y bydd cynllun yn dangos manylion ar gyfer gwaredu dŵr wyneb o'r ffyrdd mynediad preifat ac o ffyrdd a mannau parcio eraill, i gynnwys lle bo hynny'n berthnasol manylion llawn y seiffonau tanwydd neu system System Draenio Cynaliadwy ("SDS") o fath arall sydd i fod gyda chapasiti priodol, ar gyfer y Cyfnod hwnnw neu ran o'r datblygiad, wedi cael ei gyflwyno a'i gymeradwyo'n ysgrifenedig gan yr Awdurdod Cynllunio Lleol. Rhaid i'r manylion sydd i'w cyflwyno o dan ddarpariaethau'r amod hwn gyfeirio at a bod yn unol â'r manylion sydd i'w cymeradwyo o dan ddarpariaethau amodau 39 a 40 y caniatâd cynllunio hwn. Rhaid cyflawni'r datblygiad a gwaith arall yng nghyswllt y cynllun yn unol â'r cynllun a gymeradwywyd. Rhaid i'r gwaith i waredu dŵr wyneb o'r ffyrdd mynediad preifat ac o ffyrdd a mannau parcio eraill gael ei gwblhau a'i weithredu'n unol â'r manylion a'r amserlen sydd i'w cymeradwyo o dan ddarpariaethau'r amod hwn.

Rheswm: I sicrhau y darperir cyfleusterau draenio effeithiol fel rhan o'r datblygiad arfaethedig ac i sicrhau nad oes unrhyw effaith andwyol i'r amgylchedd nac i'r tai sydd gerllaw'r datblygiad ac i sicrhau bod dŵr wyneb o'r datblygiad yn cael ei storio / gwaredu'n foddhaol.

83. Er y mynediad arfaethedig o Barc Cybi (neu unrhyw enw diwygiedig ar gyfer y briffordd gyhoeddus hon) fel y'i dangosir ar gynllun "Mynediad Arfaethedig Cae Glas" (cyfeirnod cynllun: 90145/004 adolygiad A) i Gyfnod 1 Cae Glas a gymeradwyir yma, cyn dechrau ar y Cyfnod hwn o'r datblygiad rhaid cyflwyno manylion dylunio ac adeiladu llawn y mynediad a ddangosir ar y darlun a gymeradwywyd i'r Awdurdod Cynllunio Lleol i'w cymeradwyo'n ysgrifenedig. Rhaid i'r cynllun gynnwys, o leiaf, manylion peirianyddol llawn y mynediad i'r briffordd o'r rhan honno o'r safle, lleiniau gwelededd (gan gynnwys, o leiaf, y llinell ganol a'r pellteroedd o boptu a'r uchder uwchlaw'r gerbydlon / pafin), amserlen ar gyfer gweithredu'r mynediad, y cyfleusterau croesi i

gerddwyr, y deunyddiau adeiladu, lefelau, graddiannau, draenio dŵr wyneb, goleuadau, nodweddion hanesyddol, gwrychoedd, coed a'r nodweddion llinellol presennol megis waliau a thirlunio, gan gynnwys yr holl addasiadau angenrheidiol ac arfaethedig i'r briffordd bresennol. Rhaid cyflawni'r datblygiad wedyn yn unol â'r cynllun a gymeradwyir gan yr Awdurdod Cynllunio Lleol o dan yr amod hwn cyn dechrau ar unrhyw ran o Gyfnod 1 Cae Glas. Rhaid cadw'r lleiniau gwelededd a gymeradwyir o dan ddarpariaethau'r amod hwn yn glir o unrhyw rwystr(au). Nid oes unrhyw ddull mynediad arall ar gyfer cerbydau i fod i / o'r briffordd gyhoeddus heblaw am fynediad dros dro wedi'i gytuno arno at bwrpasau adeiladu'n unig, i / o Gyfnod 1 Cae Glas neu Gyfnod 2 Cae Glas.

Rheswm: Er mwyn lleihau perygl, rhwystr ac anhwylystod i ddefnyddwyr y briffordd a'r mynediad ac i sicrhau digon o welededd rhyngddynt. I sicrhau bod y datblygiad yn cadw a diogelu strwythurau a nodweddion tirlun er lles amwynder gweledol ac am resymau ecolegol a hanesyddol.

Adran E – Amodau Cynllunio Amlinellol – Kingsland, Ffordd Kingsland, Caergybi

Mae'r amodau cynllunio amlinellol canlynol yn berthnasol i Gyfnod 1 Kingsland a Cyfnod 2 Kingsland o'r datblygiad yn unig a ddiffinnir yn y diffiniadau sy'n rhan o'r hysbysiad o benderfyniad hwn ac a ddangosir wedi eu croeslinellu'n biws ar y cynllun sydd ynghlwm fel Atodiad 1 i'r hysbysiad o benderfyniad hwn, a'r tir glas cysylltiedig sydd o fewn rheolaeth yr ymgeisydd pe bai angen o dan ddarpariaethau'r amod cynllunio perthnasol. Dylid eu darllen ar y cyd â'r amodau cynllunio amlinellol cyffredinol a restrir yn Adran A yr hysbysiad o benderfyniad hwn, sy'n berthnasol i bob un o'r tri safle.

- 84.Ni chaiff unrhyw waith neu weithrediad(au) yng nghyswllt y Cyfnod o ailwampio Cyfnod 1 Kingsland yn Gyfnod 2 Kingsland, a hynny'n waith neu'n weithrediad(au) mewnol ac allanol, ddigwydd hyd nes y bydd manylebau llawn gan gynnwys cymysgedd y mathau o dai, nifer yr ystafelloedd gwely, y lle parcio ceir a'r man(nau) troi ynghyd ag amserlen ar gyfer gweithredu'r gwaith neu weithrediad(au) ailwampio ar gyfer y Cyfnod hwnnw, wedi cael eu cyflwyno a'u cymeradwyo'n ysgrifenedig gan yr Awdurdod Cynllunio Lleol. Rhaid wedyn gweithredu'r gwaith o ailwampio Cyfnod 1 Kingsland ac unrhyw gyfleusterau cysylltiedig yn Gyfnod 2 Kingsland yn gwbl unol â'r manylion a gymeradwyir o dan ddarpariaethau'r amod hwn. Rhaid i'r cynllun cymeradwy ar gyfer parcio i gerbydau a lle troi gael ei osod allan cyn defnyddio Cyfnod 1 Kingsland neu ran o'r datblygiad y mae'n berthnasol iddi a rhaid ei gadw wedyn ar gyfer y pwrpasau hyn.

Rheswm: I sicrhau edrychiad boddhaol i'r datblygiad a bod y datblygiad yn darparu cymysgedd priodol o fathau o dai.

- 85.Rhaid i'r safon Diogelu drwy Ddylunio sydd i'w chyflawni gan ddatblygiad preswyl Cyfnod 2 Kingsland gael ei gyflwyno fel rhan o'r ceisiadau am Faterion a Gadwyd yn Ôl ar gyfer Cyfnod 1 Kingsland a'i gymeradwyo yn ysgrifenedig gan yr Awdurdod Cynllunio Lleol. Rhaid ailwampio pob un o'r tai yng Nghyfnod 1 Kingsland i gyflawni'r safon Diogelu drwy Ddylunio honno cyn meddiannu'r tai preswyl hynny yng Nghyfnod 2 Kingsland.

Rheswm: I sicrhau amgylchedd diogel ar gyfer y datblygiad.

- 86.Ni cheir defnyddio na meddiannu'r un o'r tai sy'n rhan o Gyfnod 2 Kingsland hyd nes y bydd y lle parcio a'r man(nau) troi ar gyfer y tai hynny wedi cael eu cwblhau'n gwbl unol â'r manylion a gyflwynwyd ac a gymeradwywyd yn ysgrifenedig gan yr Awdurdod Cynllunio Lleol o dan

ddarpariaethau amod 84. Rhaid wedyn cadw'r lle parcio a'r man(nau) troi ar gyfer y pwrpasau hynny'n unig.

Rheswm: Fel bod cerbydau'n gallu tynnu, parcio a throï'n glir o'r briffordd er mwyn lleihau perygl, rhwystr ac anhwylostod i ddefnyddwyr y briffordd gyfagos.

87. Fel rhan o'r cais neu geisiadau i gymeradwyo Materion a Gadwyd yn Ôl yng nghyswllt datblygiad Cyfnod 1 Kingsland neu unrhyw ran o'r Cyfnod hwnnw rhaid cyflwyno cynllun yn dangos manylion yr holl ffyrdd mynediad a ffyrdd eraill ar gyfer y Cyfnod hwnnw neu ran o'r Cyfnod hwnnw i'r Awdurdod Cynllunio Lleol i'w gymeradwyo'n ysgrifenedig. Ni chaiff unrhyw ddatblygiad o Gyfnod 1 Kingsland neu unrhyw ran o'r Cyfnod hwnnw ddechrau hyd nes y bydd yr Awdurdod Cynllunio Lleol wedi cymeradwyo manylion y cynllun o dan yr amod hwn. Rhaid cyflawni'r datblygiad a gwaith arall yng nghyswllt y cynllun yn unol â'r cynllun a gymeradwywyd.

Rheswm: I sicrhau datblygiad boddhaol.

88. Rhaid cwblhau'r ffyrdd mynediad a'r ffyrdd eraill sydd i'w cymeradwyo'n ysgrifenedig ar gyfer Cyfnod 1 Kingsland neu unrhyw ran o'r Cyfnod hwnnw fel bod ganddynt orffeniad gwaelod isaf cyn defnyddio'r Cyfnod hwnnw o'r datblygiad neu erbyn unrhyw ddyddiad arall y cytunir arno'n ysgrifenedig â'r Awdurdod Cynllunio Lleol.

Rheswm: Er mwyn lleihau perygl, rhwystr ac anhwylostod i ddefnyddwyr y briffordd a'r mynediad.

89. Ar gyfer Cyfnod 1 Kingsland neu unrhyw ran o'r Cyfnod hwnnw, rhaid i'r ffyrdd mynediad a'r ffyrdd eraill gynnwys cyrbiau a rhaid wynebu a goleuo'r gerbydlon a'r pafinau cyn defnyddio'r Cyfnod hwnnw neu ran o'r Cyfnod hwnnw neu o fewn pum mlynedd i ddechrau'r Cyfnod hwnnw neu ran o'r datblygiad pa un bynnag sy'n dod gyntaf neu o fewn unrhyw gyfnod arall y cytunir arno'n ysgrifenedig â'r Awdurdod Cynllunio Lleol.

Rheswm: Er mwyn lleihau perygl, rhwystr ac anhwylostod i ddefnyddwyr y briffordd a'r mynediad.

90. Ni cheir meddiannu unrhyw ddatblygiad Cyfnod 1 Kingsland neu unrhyw ran o'r Cyfnod hwnnw hyd nes y bydd mesurau yn eu lle ar gyfer rheoli a chynnal a chadw'r mynediad a ffyrdd eraill yn unol â manylion a gyflwynwyd yn flaenorol ac a gymeradwywyd yn ysgrifenedig gan yr Awdurdod Cynllunio Lleol ar gyfer y Cyfnod hwnnw neu ran o'r datblygiad. Rhaid cynnal a chadw'r ffyrdd mynediad a'r ffyrdd eraill yn unol â'r manylion a gymeradwywyd o dan ddarpariaethau'r amod hwn am gyn hired ag y mae'r defnydd cychwynnol ac unrhyw ddefnydd sy'n dilyn a gymeradwyir yma'n parhau.

Rheswm: Er mwyn lleihau perygl, rhwystr ac anhwylostod i ddefnyddwyr y briffordd a'r mynediad.

91. Ni chaiff unrhyw ddatblygiad o Gyfnod 1 Kingsland neu unrhyw ran o'r Cyfnod hwnnw ddechrau hyd nes y bydd manylion llawn ar gyfer gwaredu draenio dŵr wyneb o'r ffyrdd mynediad a ffyrdd eraill, gan gynnwys amserlen ar gyfer eu gweithredu (gan gynnwys unrhyw system ddraenio neu seilwaith cysylltiedig sydd eu hangen i wasanaethu'r datblygiad) ar gyfer y Cyfnod hwnnw neu ran o'r datblygiad, wedi cael eu cyflwyno a'u cymeradwyo'n ysgrifenedig gan yr Awdurdod Cynllunio Lleol. Rhaid i'r manylion sydd i'w cyflwyno o dan ddarpariaethau'r amod hwn gyfeirio at a bod yn unol â'r manylion sydd i'w cymeradwyo o dan ddarpariaethau amodau 39 a 40 y caniatâd cynllunio hwn. Rhaid i'r gwaith i waredu dŵr wyneb o'r ffyrdd mynediad a ffyrdd eraill gael ei gwblhau a'i weithredu'n unol â'r manylion a'r amserlen sydd i'w cymeradwyo o dan ddarpariaethau'r amod hwn.

Rheswm: I sicrhau y darperir cyfleusterau draenio effeithiol fel rhan o'r datblygiad arfaethedig ac i sicrhau nad oes unrhyw effaith andwyol i'r amgylchedd nac i'r tai sydd gerllaw'r datblygiad ac i sicrhau bod dŵr wyneb o'r datblygiad yn cael ei storio / gwaredu'n foddhaol.

92. Ni chaiff datblygiad Cyfnod 1 Kingsland na rhan o'r Cyfnod hwnnw ddechrau hyd nes y bydd cynllun o fesurau i sicrhau y gellir parhau i ddefnyddio'r Llwybrau Tramwy Cyhoeddus yng nghyswllt y Cyfnod hwnnw, neu ran o'r datblygiad, yn ystod y gwaith adeiladu ar gyfer y Cyfnod hwnnw neu ran o'r datblygiad, wedi'i gyflwyno i'w gymeradwyo'n ysgrifenedig i'r Awdurdod Cynllunio Lleol. Rhaid i'r mesurau hyn gynnwys cyhoeddusrwydd, hysbysiad o'r mesurau ac amserlen ar eu cyfer sydd i'w cyflwyno i'r Awdurdod Cynllunio Lleol am ei ganiatâd ysgrifenedig. Rhaid gweithredu a glynu'n gaeth wrth y manylion a gymeradwyir o dan ddarpariaethau'r amod drwy gydol y gwaith o adeiladu datblygiad y Cyfnod neu'r rhan o'r datblygiad y maent yn berthnasol iddi.

Rheswm: Er mwyn lleihau anhwylystod i ddefnyddwyr llwybrau troed ac er lles diogelwch y cyhoedd.

93. Er y mynediad o Ffordd Kingsland (neu unrhyw enw diwygiedig ar gyfer y briffordd gyhoeddus hon) fel y'i dangosir ar "Gynllun Arfaethedig ar gyfer Ffordd Kingsland - Opsiwn A" (cyfeirnod cynllun: 90145/002 adolygiad B) a gymeradwyir yma, ni chaiff unrhyw ddatblygiad o'r Cyfnod perthnasol ddechrau hyd nes y bydd manylion dylunio ac adeiladu llawn ar gyfer y mynediad fel y dangosir hwynt ar y darlun a gymeradwywyd wedi cael eu cyflwyno a'u cymeradwyo gan yr Awdurdod Cynllunio Lleol. Rhaid i'r cynllun gynnwys, o leiaf, manylion peirianyddol llawn y mynediad i'r briffordd o'r rhan honno o'r safle, lleiniau gwelededd (gan gynnwys, o leiaf, y llinell ganol a'r pellteroedd o boptu a'r uchder uwchlaw'r gerbydlon / pafin), amserlen ar gyfer gweithredu'r mynediad, y cyfleusterau croesi i gerddwyr, y deunyddiau adeiladu, lefelau, graddiannau, draenio dŵr wyneb, goleuadau, nodweddion hanesyddol, gwrychoedd, coed a'r nodweddion llinellol presennol megis waliau a thirlunio, gan gynnwys yr holl addasiadau angenrheidiol ac arfaethedig i'r briffordd bresennol. Rhaid wedyn cyflawni'r datblygiad yn unol â'r cynllun a gymeradwyir o dan yr amod hwn cyn dechrau unrhyw ran arall o Cyfnod 1 Kingsland. Rhaid cadw'r lleiniau gwelededd a gymeradwywyd yn ysgrifenedig o dan ddarpariaethau'r amod hwn yn glir o unrhyw rwystr(au). Ni cheir darparu unrhyw ddull arall o fynediad i gerbydau i / o'r briffordd gyhoeddus.

Rheswm: Er mwyn lleihau perygl, rhwystr ac anhwylystod i ddefnyddwyr y briffordd a'r mynediad ac i sicrhau digon o welededd rhyngddynt ac i sicrhau bod y datblygiad yn cadw a diogelu strwythurau a nodweddion tirlun er lles amwynder gweledol ac ar seiliau ecolegol a hanesyddol.

94. Ni chaiff y Materion a Gadwyd yn Ôl sydd i'w cyflwyno ar gyfer Cyfnod 1 Kingsland gynnwys unrhyw fynediad i gerbydau o gwbl o Mill Road (neu unrhyw enw diwygiedig ar y briffordd gyhoeddus hon), Hawl Tramwy Cyhoeddus (Rhif 2 Trearddur) sy'n croesi'r safle cais neu'r ffordd sy'n arwain i neu'r manau parcio ceiryng Nghanolfan Hamdden Caergybi (neu unrhyw enw diwygiedig ar y ganolfan hon).

Rheswm: Er mwyn lleihau perygl, rhwystr ac anhwylystod i ddefnyddwyr y briffordd a'r Hawl Tramwy Cyhoeddus.

Er gwybodaeth

5. Rhaid darllen yr hysbysiad o benderfyniad yma ar y cyd â thelerau'r cytundeb cyfreithiol ymrwymwyd ynddo yn unol ag adran 106 o Ddeddf Cynllunio Gwlad a Thref 1990 (fel y'i

diwygiwyd) dyddiedig 19/04/2016. Cynghorir chi i fodloni eich hun bod gennych yr holl ddogfennau perthnasol.

6. Rhaid cyflawni'r holl waith coed ofynnol mewn cysylltiad â'r caniatâd cynllunio hwn yn unol â "BS 3998:2010 Gwaith Coed – Argymhellion" (Rhagfyr 2010). Mae'r caniatâd cynllunio'n destun cytundeb o dan adran 106 o Ddeddf Gynllunio Gwlad a Thref 1990. Rhaid i'r holl waith a gyflawnir, lle bo angen, fod â thrwydded wedi'i rhoi gan y corff trwyddedu perthnasol o dan Reoliad 53 o Reoliadau Gwarchod Cynefinoedd a Rhywogaethau 2010 (fel y'u diwygiwyd) (neu unrhyw Reoliadau sy'n diddymu neu'n ail-ddeddfu'r Rheoliadau hyn] yn awdurdodi bod y gweithgaredd / datblygiad penodedig yn cael mynd yn ei flaen.
7. Bydd angen caniatâd gan Asiantaeth yr Amgylchedd o dan adran 23 o Ddeddf Draenio Tir 1991 i gyflawni unrhyw waith cwlfer / pibellu ar unrhyw ffos draenio tir neu gwrs dŵr.
8. Bydd angen caniatâd ar wahân gan yr Awdurdod Priffyrdd i gymeradwyo'r manylion adeiladu mynediad, gan gynnwys draenio dŵr wyneb, cyn cyflawni unrhyw waith i'r briffordd gyhoeddus. Cofiwch ofyn am y ffurflenni angenrheidiol gan Adran Briffyrdd y Cyngor.
9. Mae llwybrau cyhoeddus a llwybrau beicio ar safle(oedd) y cais. Bydd angen caniatâd o dan ddarpariaethau deddfwriaethol ar wahân neu ddarpariaethau eraill ar gyfer unrhyw wyriad, cau neu ddiwygio ac nid yw'r caniatâd cynllunio hwn yn rhoi hyn.
10. Mae'r hysbysiad o benderfyniad hwn yn ymwneud â Deddf Gynllunio Gwlad a Thref 1990 (fel y'i diwygiwyd) yn unig ac nid yw'n awgrymu unrhyw ganiatâd, a allai fod ei angen o dan unrhyw ddeddfwriaeth Ewropeaidd neu ddeddfwriaeth arall yn y DU, yng nghyswllt rhywogaethau gwarchodedig. O dan Ddeddf Bywyd Gwyllt a Chefn Gwlad 1981 (fel y'i diwygiwyd) a Rheoliadau Cadwraeth (Cynefinoedd Naturiol etc) 1994 gwarchodir pob aderyn nythu ac mae'r Ddeddf yn gwahardd aflonyddu ar yr adar tra byddant yn nythu yn ystod y tymor magu sef 1 Mawrth – 30 Medi.
11. Mae'r hysbysiad o benderfyniad hwn yn ymwneud â Deddf Gynllunio Gwlad a Thref 1990 (fel y'i diwygiwyd) yn unig ac nid yw'n awgrymu unrhyw ganiatâd, a allai fod ei angen o dan unrhyw ddeddfwriaeth Ewropeaidd neu ddeddfwriaeth arall yn y DU, yng nghyswllt rhywogaethau gwarchodedig. O dan Ddeddf Bywyd Gwyllt a Chefn Gwlad 1981 (fel y'i diwygiwyd) a Rheoliadau Cadwraeth (Cynefinoedd Naturiol etc) 1994, mae'n drosedd aflonyddu ar ystlum yn ei loches, neu ladd neu anafu ystlum neu achosi difrod, dinistrio neu atal mynediad at lle mae'n clwydo, p'un ai yw'r lle clwydo hwnnw wedi'i feddiannu neu beidio ar y pryd. Os deuir o hyd i dystiolaeth o ddefnydd gan ystlumod efallai y bydd angen trwydded gan Lywodraeth Cymru.
12. Nid yw'r hysbysiad o benderfyniad hwn yn ymwneud ag unrhyw ganiatâd / trwydded neu ofynion cofrestru a allai fod eu hangen o dan ddeddfwriaeth ar gyfer Tai Amlfeddiannaeth.
13. Er mwyn osgoi unrhyw amheuaeth mae'r cynlluniau a restrir isod a gyflwynwyd i gefnogi cais cynllunio 46C427K/TR/EIA/ECON wedi cael ei hasesu fel rhai dangosol yn unig:

Teitl y Darlun:	Rhif y Darlun:	Adolygiad:
Uwchgynllun Dangosol Cyffredinol	PL1114.P.GA103	F
Prif Gynllun Dangosol Penrhos	PL1114.P.GA100	K
Cynllun Meistr Llwybr Arfordirol Penrhos	PL1114.P.GA106	B
Prif Gynllun Dangosol Cae Glas	PL1114.CG.GA100	P
Prif Gynllun Dangosol Kingsland	PL1114.K.GA100	L

Your application has been considered by the Council in accordance with its authority under the above Act and permission has been **GRANTED** with the following conditions:-

The following definitions form part of and are incorporated into the Planning Permission

Definitions:

<p>“Adjacent Communities”</p>	<p>means the residents of the Morawelon and London Road electoral wards in Holyhead (or any subsequent or re-named electoral wards encompassing these areas).</p>
<p>“Advanced Planting”</p>	<p>means the landscaping of all the areas denoted on drawing numbers:</p> <p>PL1114.P.PP102 revision C; PL1114.CG.PP102 revision D; and PL1114.K.PP102 revision C</p> <p>as Advanced Planting, complying with the standards set out in BS 8545: 2014 Trees: from nursery to independence in the landscape – Recommendations (February 2014) and BS 3936-4:2007- Nursery stock. Specification for forest trees, poplars and willows (or any subsequent versions which supersede or update these British Standards).</p>
<p>“Arboriculture Method Statement”</p>	<p>means a method statement prepared in accordance with the procedure in BS 5837: Trees in relation to design, demolition and construction: Recommendations (2012) (or any subsequent version which supersede or updates this British Standard) setting out how site works should be carried out near trees to avoid accidental damage.</p>
<p>“Cae Glas Nature Reserve”</p>	<p>means a visitor centre and nature reserve developed in accordance with this Planning Permission and any subsequent Reserved Matters approval.</p>
<p>“Cae Glas Phase 1”</p>	<p>means the development of up to 315 lodges, central hub building, hotel, park and ride facility, lakeside hub comprising restaurant café, retail and bar uses, new grass football pitch and associated facilities and Combined Heat and Power Centre for the purposes of Nuclear Worker Accommodation during the construction of the Wylfa Newydd nuclear power station authorised by this Planning Permission on land at Cae Glas, Parc Cybi, Holyhead delineated with yellow hatching on the plan enclosed as Appendix 1 to</p>

	this decision notice.
“Cae Glas Phase 2”	means the conversion of the units developed as part of Cae Glas Phase 1 or any component parts of that Phase into a leisure village as authorised by this Planning Permission
“Cloddiau”	means traditional raised stone faced earth bank boundary features with hedging planted on top.
“Demolition Method Statement”	means a method statement which shall include a timetable, identification of building or structure (or part of) to be demolished including photographs, method of demolition including a schedule of proposed work, structural reports where appropriate, protection measures of all boundary walls, hedges/trees and retained structures, sustainable disposal and re-use of materials, measures to safeguard protected and other species, and reinstatement measures.
“Design Guide”	means a Design Guide for each Phase of the development submitted to the Local Planning Authority to demonstrate how all the detailed Reserved Matters and all details to be submitted under conditions of planning permission 46C427K/TR/EIA/ECON in relation to each Phase of the development will attain the standard set out in the definition of Exemplar Development
“Detailed Construction Environmental Management Plan”	means a plan to be submitted to the Local Planning Authority based on the detail approved in the Preliminary Construction Environmental Management Plan which shall contain clear and detailed measures for the construction of the Phase or component part of it to effectively manage environmental impacts of construction.
“Detailed Construction Traffic Management Plan”	means a plan to be submitted to the Local Planning Authority based on the Preliminary Traffic Environmental Management Plan which shall contain clear and detailed measures for the construction of the Phase or component part of it to effectively manage environmental impacts of construction traffic.
“Drainage Strategy”	means an indicative scheme indicating discharge points and methods of foul, surface water and land drainage disposal.
“Ecological Survey”	means a report identifying habitats and/or species submitted as part of the planning application hereby approved or any such updates of the Ecological Survey(s) submitted in the

	future in connection with the planning permission.
Environmental Statement	means the Environmental Statement and any Additional Environmental Information submitted under planning application reference 46C427K/TR/EIA/ECON.
“Existing Traditional Agricultural Landscape and other Features”	means the inclusion of hedges, Cloddiau, dry and other stone walls, existing path and roadside verges.
“Exemplar Development”	<p>means exceptionally high quality, sympathetic and sustainable development appropriate to the Phase or component part of the development in the overall context of the landscape and the Area of Outstanding Natural Beauty (“AONB”) which contains a vision appropriate to the conservation and enhancement of the AONB and which shall have the following overarching priorities:</p> <ul style="list-style-type: none"> • Ensure a high standard of settlement design and its visual and physical integration in relation to the AONB, existing communities and the countryside; • Aim to conserve and enhance the special qualities of the AONB and address any actions relevant to development in the AONB, as set out in the Anglesey AONB Management Plan 2015 – 2020 (or any subsequent version of this plan); • Aim to conserve and enhance landscape features of soils, trees, boundaries and views which are important to character, sense of place and heritage; • Where existing settlement and landscape characteristics are positive and distinctive, to conserve and integrate their use within the development, but where those existing settlement and landscape characteristics are weak or poor, to develop new design characteristics appropriate to the enhancement of the landscape and visual context; • Deliver an attractive multifunctional public realm, which incorporates safe movement for people, recreational opportunities, natural habitats and Sustainable Drainage Systems SDS within Soft Landscaping; • Ensure the planning of the Soft Landscape is given high priority alongside utilitarian functions such as

	<p>roads, sight lines, car parking, service runs, bin stores and lighting;</p> <ul style="list-style-type: none"> • Utilise built form, landform, planting, boundaries, building/surface materials, colour, craftsmanship and traditions appropriate to the locality and development objectives; and • Set out a Landscape Strategy informed by landscape and visual analysis to capture the priorities listed in this definition to inform the form and appearance of the development of the Phase(s).
“Flood Management Plan”	means a plan which identifies the risk(s) from flooding to the Penrhos Coastal Park, London Road, Holyhead delineated with green hatching on the plan enclosed as Appendix 1 to this decision notice once developed through the Penrhos Phase or component part of this Phase and sets out an action plan for managing any risk identified through that plan.
“Gabion Basket”	means a modular basket or cage filled with aggregate or rocks used in building a support or abutment.
“General Landscaping and Tree Planting”	means complying with the standards set out in BS 8545: 2014 Trees: from nursery to independence in the landscape – Recommendations (February 2014) and BS 3936-4:2007 - Nursery stock: Specification for forest trees, poplars and willows and BS 4428:1989 - Code of practice for general landscape operations (excluding hard surfaces) (or any subsequent versions which supersede or update these British Standards)
“Hard Landscaped Areas”	means the use of construction materials which are used to improve a landscape by design.
“Heritage Asset”	means a building, archaeology, monument, site, place, area or landscape identified as having a degree of significance meriting consideration in planning decisions, because of its heritage interest. Heritage Asset includes designated heritage assets and assets identified by the local planning authority (including local listing).
“Historic Environment”	means all aspects of the environment resulting from the interaction between people and places through time, including all surviving physical remains of past human activity, whether visible, buried, and landscaped and planted or managed

	flora.
“Heritage Interpretation Centre”	means a publicly accessible building and associated visitor car and cycle parking facilities provided in an appropriate position in the vicinity of the Trefignath Burial Chamber as described in the planning application hereby approved which will be required should Cae Glas Phase 1 be developed.
“Interpretation”	means the full range of potential activities intended to heighten public awareness and enhance understanding of a cultural heritage site or the AONB. These activities can include print and electronic publications, public lectures, on-site and directly related off-site installations, educational programmes, community activities, and ongoing research, training and evaluation of the interpretation process itself.
“Kingsland Phase 1”	means the development of up to 320 units on Kingsland, Kingsland Road, Holyhead delineated with purple hatching on the plan enclosed as Appendix 1 to this decision notice shall to be used for the purposes of Nuclear Worker Accommodation during the Wylfa Newydd nuclear power station construction as described in the planning application hereby approved.
“Kingsland Phase 2”	means the conversion of the Nuclear Worker Accommodation developed as part of Kingsland Phase 1 into residential dwellings on a phased basis as the new nuclear power station (known as Wylfa Newydd) construction workforce reduces, comprising refurbished dwellings and infrastructure as described in the planning application hereby approved.
Landscape and Visual Impact Assessment	means Chapter 9 of of the Environmental Statement including all appendices, associated materials and any additions and or amenities submitted under planning application 46C427K/TR/EIA/ECON.
“Local Planning Authority”	means Cyngor Sir Ynys Mon / Isle of Anglesey County Council or any subsequent council following any local government re-organisation.
“Landscape Strategy”	means a strategy which shall include the following detail: <ul style="list-style-type: none"> 6. criteria defining landscape setting; 7. identify areas, landmarks and features which are most important to the landscape setting of the AONB and

	<p>which should be safeguarded;</p> <ol style="list-style-type: none"> 8. provide guidelines to ensure that the development is compatible with the Phase in which it is located; 9. outline measures aimed at maintaining, enhancing and restoring features in the AONB; and 10. the provision for monitoring, altering and adding to measures aimed at mitigating impacts of the development on the AONB.
“Lighting Scheme”	means a scheme, submitted for each Phase or component part of the development, to include full details of all external lighting, the design and specification, and methodology for the installation and lighting times (including duration) in the Lighting Scheme which shall have full regard to statutory and other protected species, the AONB, light pollution of night skies, residential properties and the sustainability credentials of the development approved by this Planning Permission.
“Management, Repair and Maintenance Plan”	means a plan which shall make provision for the retention, repair, enhancement and reinstatement of Existing Traditional Agricultural Landscape and other Features. The Management, Repair and Maintenance Plan shall include provision for the use of local natural stone or a stone of equivalent colour texture and weathering characteristics for enhancement, repair and reinstatement of Cloddiau, dry and other stone walls and shall also include provision for appropriate ecological protection and enhancement measures.
“Natural Stonework and Pointing”	means the type, colour, size and bedding of stone, coursing, type of pointing and mortar mix.
“Nuclear Worker Accommodation”	means the units to be constructed as part of the Development of Cae Glas Phase 1 and Kingsland Phase 1 for use by workers employed in the construction of the new nuclear power station (known as WylfaNewydd)
“Penrhos Phase”	means a leisure village comprising up to 500 new leisure units and associated development as described in the planning application hereby approved on land delineated with green hatching on the plan enclosed as Appendix 1 to this decision notice.
“Phase”	means any one of the following “Phase”(s): the Penrhos Phase;

	Cae Glas Phase 1; Cae Glas Phase 2; Cae Glas Nature Reserve Phase 1; Cae Glas Nature Reserve Phase 2; Heritage Interpretation Centre; Lon Trefignath Cricket Pitch; Kingsland Phase 1; and Kingsland Phase 2.
“Phased Ecological Plan”	means individual plans detailing the avoidance, mitigation and compensatory works for habitat and species to be prepared for each Phase or component part of the development
“Phasing Plan”	means a plan setting the parameters which all Reserved Matters approval applications shall comply with and includes any subsequent amended plan approved by the Local Planning Authority
“Photo Point Monitoring”	means a fixed point or location photography tool used to record significant development transformation and to monitor progress and the effectiveness of mitigation from the commencement of development up to the completion of the development through use of real time photography from locations and at points of time prior, during and following the development (to be approved in writing by the Local Planning Authority) including that time taken for mitigation such as landscaping to be established.
“Ponds and Water Bodies Strategy”	means a strategy in relation to the location, size (including cross sections) and function of all proposed water bodies for each Phase or component part of the development which shall be informed by objectives of the Sustainable Drainage Systems SDS Scheme, Phased Ecological Plans and the Wildlife Conservation Management Plan (including water elements thereof).
Preliminary Construction Environmental Management Plan	means a report providing the environmental management framework for the construction of the Phase or any component part of the development including mitigating principles to minimise potential environmental impacts of construction of any Phase or component part of the development which shall accord with mitigation measures contained in the Environmental Statement and other supporting documents submitted as part of the planning application hereby approved

Preliminary Construction Traffic Environmental Management Plan	means a report providing the environmental management framework for the construction traffic in each Phase or component part of the development including mitigating principles to minimise potential environmental impacts of construction traffic in the construction of that Phase or component part of the development which shall accord with the mitigation measures in the Environmental Statement and other supporting documents submitted as part of the planning application hereby approved
“Public Realm Strategy”	means a framework that identifies all public spaces to be included as part of each Phase or component part thereof and sets out a vision to ensure a cohesive approach to the design and quality of all the public open space(s) in the development and their maintenance and management thereafter.
“Lon Trefignath Cricket Pitch”	means a new grass Cricket pitch, vehicular access and associated facilities on Lon Trefignath to replace the existing cricket pitch and associated facilities at Penrhos should they be developed as part of the Penrhos Phase as described in the planning application hereby approved.
“Regions of Provenance”	relates to the numbering system used by Natural Resources Wales (Formerly Forestry Commission Wales) to divide Great Britain into four regions of provenance. These are defined areas within which similar ecological and climatic characteristics are found. They provide a framework for specifying sources of Forest Reproductive Material (FRM).
“Reserved Matters”	means reserved details submitted to the Local Planning Authority in respect of each Phase (or component part of the development) for approval as defined in Condition 1 of this Planning Permission
“Setting”	means, under the provisions of condition 36 of this Planning Permission, the surroundings in which a heritage asset is experienced. The extent of the Setting is not fixed and may change as the asset and its surroundings evolve. Elements of a Setting may make a positive or negative contribution to the significance of an asset, may affect the ability to appreciate that significance or may be neutral.
“Significance”	means, under the provisions of condition 36 and

	37 the value of a Heritage Asset to the current and to future generations because of the interest of a heritage asset. That interest may be archaeological, architectural, artistic or historic. Significance derives not only from a Heritage Asset's physical presence, but also from its Setting.
“Soft Landscape”	means the vegetative materials which are used to improve a landscape through design techniques.
“Standard”	means the size of a tree which shall have a minimum girth at 1 metre in height of between 8 to 10 cm and a height from the ground to tip of between 2.5 to 3 metres as set out in BS 8545: 2014 Trees: from nursery to independence in the landscape – Recommendations (February 2014) (or any subsequent version which supersedes or updates this British Standard)
“Wildlife Conservation Management Plan”	means a plan to be prepared which shall detail the methods to introduce promote maintain and enhance the ecological and wildlife areas identified within the planning application hereby approved.
“Written Scheme of Investigation”	means a scheme designed to advance the understanding of the past before an identified Heritage Asset or the relevant part of it is irretrievably lost by ensuring that: <ul style="list-style-type: none"> 14. any archaeological investigation, including recording sampling and reporting, is carried out to professional standards and to an appropriate level of detail proportionate to the Heritage Asset's likely Significance, by an organisation or individual with appropriate expertise; 15. the resultant records, artefacts and samples are analysed and where necessary conserved; 16. the understanding gained through carrying out these activities is made publicly available; and 17. an archive is created, and deposited for future research.

Section A. Outline Planning Conditions - Applicable to all 3 Sites

The following Outline Planning Conditions are applicable to all 3 application sites outlined in red on the plan Enclosed as Appendix 1 of this decision notice. These planning conditions should be read in conjunction with those listed in Sections B, C, D and E below of this decision notice

This planning permission should be read in accordance with the Definitions contained within the above table.

1. The development hereby approved under this planning permission may be delivered on a phased basis and applications to the Local Planning Authority for the approval of the appearance, landscaping, layout and scale (hereafter called the “**Reserved Matters**”) in respect of a Phase or any component parts of the development shall be carried out in conformity with the approved Phasing Plan(s)

Reason: To secure the satisfactory and comprehensive development of the site.

2. No development of any Phase or component part of the development shall commence until the Reserved Matters in respect of that Phase or component part of the development has been approved in writing by the Local Planning Authority.

Reason: The application is for part Full and part Outline planning permission and this relates to the need to secure the relevant reserved matters detail required for an Outline planning permission

3. The first Reserved Matters approval application shall be submitted to the Local Planning Authority not later than the expiration of 3 years beginning with the date of this planning permission. All subsequent Reserved Matters approval applications shall be submitted to the Local Planning Authority not later than the expiration of 10 years beginning with the date of this planning permission.

Reason: In granting a period in excess of the provisions of Section 92(2) of the Town and Country Planning Act 1990 regard has been had to the development plan and to the nature of the Development i.e. this is a phased development, part of which is contingent on a use as Nuclear Worker Accommodation in connection with the proposed new nuclear power station known as Wylfa Newydd.

4. The development hereby permitted shall commence no later than whichever is the later of the following dates:

- the expiration of 5 years from the date of the grant of this permission; or
- the expiration of 2 years from the date of the approval of the first Reserved Matters application to be approved.

Reason: To prevent the accumulation of planning permissions and to enable the Local Planning Authority to review the suitability of the development in the light of any altered circumstances which may arise and to comply with the provisions of Section 92(2) of the Town and Country Planning Act 1990.

5. No development shall commence until a Phasing Plan for each Phase of the development has been submitted to the Local Planning Authority and approved by it in writing. The Phasing Plan shall provide a timetable for the sequential implementation, completion and occupation/use of all areas and component parts of the Phase together with detail of the

location of all associated facilities, services, roads, landscaping and any other associated elements. The development shall be carried out in accordance with the provisions of the approved Phasing Plan.

Reason: To ensure that the sequence and timescale for the ongoing development and completion of each Phase of the development take place in a satisfactory manner.

6. The development hereby permitted shall be carried out strictly in accordance with the following approved plans:

Drawing Title:	Drawing Number:	Revision:
Red Line Boundary –Composite Plan	PL1114.P.RL100	E
Penrhos Parameter Plan – Land Use	PL1114.P.PP101	C
Cae Glas – Parameter Plan – Land Use	PL1114.CG.PP101	C
Kingsland Parameter Plan – Land Use	PL1114.K.PP101	B
Building Heights Penrhos	908	I
Building Heights Cae Glas	911	G
Building Heights Kingsland	909	C
Penrhos Parameter Plan - Advanced Planting	PL1114.P.PP102	C
Cae Glas – Parameter Plan – Advanced Planting	PL1114.CG.PP102	D
Kingsland Parameter Plan – Advanced Planting	PL1114.K.PP102	C
Proposed Roundabout Access	90145_TA_100	E
Proposed Cae Glas Access	90145/004	A
Kingsland Road Proposed Layout – Option A	90145/002	B
Scale Parameters Key Plan	020	
Scale Parameter Schedule	913	

Reason: To ensure a satisfactory form of development.

7. As part of each Reserved Matters approval application and any application to discharge a planning condition of this planning permission:
- information demonstrating how the application falls within the ambit of the Environmental Statement (approved as part of this Planning Permission); and
 - information demonstrating how all of the planning conditions of this planning permission are being complied with

shall be provided to the Local Planning Authority.

The development proposed as part of a Reserved Matters approval application shall not commence until the Local Planning Authority has given its written consent that the requirements contained in this condition have been discharged in respect of the development proposed as part of that Reserved Matters approval application and the development shall be carried out in accordance with the information approved by the Local Planning Authority under this condition.

Reason: To ensure that the environmental information submitted as part of the planning application hereby approved and contained within the Environmental Statement is (where required) kept updated and that the Reserved Matters application(s) fall within the parameters of the assessed environmental impacts; and to ensure that the conditions within this planning permission are being adhered to the satisfaction of the Local Planning Authority.

8. Each Reserved Matters approval application submitted to the Local Planning Authority shall be accompanied by an update to the Landscape and Visual Impact Assessment (approved as part of this Planning Permission) which shall be specific to the development proposed under the Reserved Matters approval application. The update provided under this condition shall accord with the third edition Guidelines for Landscape and Visual Impact Assessment (April 2013) Landscape Institute (or any subsequent versions of these guidelines). The development proposed as part of a Reserved Matters approval application shall not commence until the Local Planning Authority has approved the update to the Landscape and Visual Impact Assessment in writing provided to under this condition. The development shall be carried out in accordance with the update to the Landscape and Visual Impact Assessment approved by the Local Planning Authority under this condition.

Reason: To ensure that the development conserves and enhances the statutorily protected landscape.

9. Each Reserved Matters approval application submitted to the Local Planning Authority shall be accompanied by a Design Guide demonstrating how the development proposed under the Reserved Matters approval application complies with the definition of Exemplar Development. The Design Guide shall:

- include consideration of orientation, layout, scale, materials, external finishes, landscaping existing and proposed ground, floor and other levels;
- set out in detail of how the principles of Exemplar Development apply to the development proposed within that Phase or component part of the development;
- be based on best practice guidelines and shall at a minimum reflect detailed guidance in Technical Advice Note 12 Design (2016) (TAN 12) (or any document(s) which amends or supersedes this guidance);
- include a section entitled "Appraising Context" as detailed and specified within TAN 12;
- demonstrate how all the Reserved Matters approval applications for a Phase or a component part of the development attain and adhere to the provisions of the development and other planning policies material to the consideration of orientation, layout, scale, materials, external finishes, existing and proposed landscaping, floor and other levels; and
- include the detailed provisions of the Isle of Anglesey Council Supplementary Planning Guidance Design Guide for the Urban & rural Environment (04.03.08) (or any guidance which updates or supersedes this guidance).

Prior to producing the Design Guide all relevant statutory and other consultees shall be consulted (such list to be agreed in writing with the Local Planning Authority) and the breadth and content of the Design Guide shall reflect the responses received from the approved consultees under this condition. The development proposed as part of a Reserved Matters approval application shall not commence until the Local Planning Authority has confirmed in writing its approval of the Design Guide. The development shall be carried out in accordance with the Design Guide approved by the Local Planning Authority under this condition.

Reason: In the interests of visual amenity in the locality of the development and to ensure that the development conserves and enhances the statutorily protected landscape.

10. Each Reserved Matters approval application submitted to the Local Planning Authority shall include detail explaining how the development proposed under the Reserved Matters approval application aims to conserve and enhance the Area of Outstanding Natural Beauty AONB and any such statement shall demonstrate its compliance with the definition of Exemplar Development with reference to the following:
- the Landscape and Visual Impact Assessment approved under this planning permission and any update to this document which is required as part of the relevant Reserved Matters approval application; and
 - the Anglesey Area of Outstanding Natural Beauty (AONB) Management Plan 2015 - 2020 (or any plan which updates or supersedes this plan)

The development proposed as part of a Reserved Matters approval application shall not commence until the Local Planning Authority has approved in writing compliance with this condition. The development shall be carried out in accordance with the details approved by the Local Planning Authority under this condition.

Reason: In the interests of visual amenity in the locality of the development and also to ensure that the development conserves and enhances the statutorily protected landscape.

11. Each Reserved Matters approval application shall submit an Area of Outstanding Natural Beauty (AONB) Landscape Strategy relating to the development proposed under the Reserved Matters approval application to the Local Planning Authority for its written approval and the AONB Landscape Strategy to be submitted under the provisions of this condition shall:
- include a scheme of Photo Point Monitoring records which shall include as a minimum locations and a timetable for taking photographs prior to commencement of development, during the construction of the development and following the completion of the development; and
 - provide a Landscape Strategy which positively responds to the special qualities and views of the AONB, ensuring linkages to other parts of the AONB are provided and the provision for the monitoring, revision and addition of measures to mitigate impacts on the AONB having regard to the objectives, policies and management requirements of Isle of Anglesey's AONB Management Plan 2015 – 2020 (or any subsequent version of this plan).
 - provide detail (where necessary) of the inter-relationship between the development proposed under the Reserved Matters approval application and the other component parts of the development which have been approved by the Local Planning Authority

The development proposed as part of a Reserved Matters approval application shall not commence until the Local Planning Authority has approved the AONB Landscape Strategy in writing. The development shall be carried out in accordance with the AONB Landscape Strategy approved by the Local Planning Authority under this condition.

Reason: To ensure that the development conserves and enhances the Area of Outstanding Natural Beauty.

12. Each Reserved Matters approval application submitted to the Local Planning Authority shall include a list of all relevant statutory designations and legislative provisions which are required to be complied with as part of the development and a written statement demonstrating how the development proposed under the Reserved Matters approval application complies with the provisions thereof.

Reason: To ensure a satisfactory form of development which accords with all relevant statutory requirements.

13. The external materials to be used as part of the development shall include local sustainable external materials comprising green roofs, local natural stone and a local natural mineral slate or natural stone/slate of equivalent colour texture and weathering characteristics, which aim to conserve and enhance the AONB.

Reason: In the interests of visual amenities of the locality also to ensure that the development conserves and enhances the statutorily protected landscape.

14. Any stone proposed to be used in connection with a Phase or component part of the development (including the repair of any existing Natural Stonework and Pointing) shall be of a local natural stone or a natural stone of equivalent colour texture and weathering characteristics. No Phase or component part of the development shall commence until samples of the natural stone and full construction details of all the Natural Stonework and Pointing proposed to be used in that Phase or component part of the development has been submitted to and approved in writing by the Local Planning Authority. The detail approved under this planning condition must thereafter be adhered to.

Reason: In the interests of visual amenities of the locality also to ensure that the development conserves and enhances the Area of Outstanding Natural Beauty.

15. Each Reserved Matters approval application shall include full details of the proposed slab levels of the buildings and ground modelling in relation to the existing and proposed levels and the surrounding land which shall be submitted to the Local Planning Authority for its written approval. The development proposed as part of the Reserved Matters approval application shall not commence until the Local Planning Authority has approved in writing the details submitted to it under this condition. The development shall be carried out in accordance with the details approved by the Local Planning Authority under this condition.

Reason: To ensure a satisfactory form of development.

16. Each Reserved Matters approval application shall provide details illustrating how the development proposed under that Reserved Matters approval application will be sited and designed in accordance with the distances and provisions of the Isle of Anglesey Council Supplementary Planning Guidance Design Guide for the Urban and Rural Environment Guidance Note: 8 Proximity of Development (04.03.08) (or any guidance which updates or supersedes this guidance) in relation to existing and proposed dwelling(s) to be submitted to the Local Planning Authority for its written approval. The development proposed as part of a Reserved Matters approval application shall not commence until the Local Planning Authority has confirmed in writing compliance with this condition and the development shall be carried out in accordance with the details approved by the Local Planning Authority under this condition.

Reason: To prevent any unacceptable overlooking and provide acceptable outlook from any existing or proposed dwelling(s) within or adjacent to the Phase.

17. No development of a Phase or a component part of the development shall commence until full details of all external materials and finishes (which shall include such details for all building(s), Hard Landscaped Areas, engineering operations and works associated with the development) which shall accord with the approved Design Guide for that Phase or component part of the development and which shall include colours, construction details (where appropriate) and methods for that Phase or component part of the development has been submitted to and approved in writing by the Local Planning Authority. The details approved under this condition shall be implemented in full and adhered to.

Reason: In the interests of visual amenities of the locality also to ensure that the development conserves and enhances the Area of Outstanding Natural Beauty.

18. Each Reserved Matters approval application shall include full details of external materials and colours, construction specifications of any engineered gradients, batters, bunds, all retaining walls and structures, bridges and any associated engineering works for that part of the development which shall be submitted to the Local Planning Authority for its written approval. The development shall be carried out in accordance with the details approved by the Local Planning Authority. No Phase or component part of the development shall commence until a suitably qualified engineer's report for all engineered gradients, batters, bunds, all retaining structures and bridges and any associated engineering works associated with that Phase or component part of the development has been submitted to and approved in writing by the Local Planning Authority.

Reason: To ensure that the development is undertaken in a safe manner and to ensure a satisfactory appearance of the development.

19. Each Reserved Matters approval application shall include a Public Realm Strategy which shall include full details of Interpretation information, management arrangements and measures to facilitate public access (which shall include detailed provisions specifically for Adjacent Communities and disabled users) for the "Public Open Space" identified on drawing numbers: PL1114.P.PP101 revision C and PL1114.K.PP101 revision B and the "Managed Access Open Space" on drawing number: PL1114.CG.PP101 revision C hereby approved and which shall be included in the Public Realm Strategy and a timetable for their implementation which shall be submitted to the Local Planning Authority for its written approval. The development proposed as part of a Reserved Matters approval application shall not commence until the Local Planning Authority has approved the Public Realm Strategy in writing. The development shall be carried out in accordance with the approved Public Realm Strategy.

Reason: In the interests of the amenities of open and other spaces within the development and to enhance the Area of Outstanding Natural Beauty.

20. As part of each Reserved Matters approval application a scheme of Advanced Planting relating to that Phase or component part of the development shall be submitted to the Local Planning Authority for its written approval. The Advanced Planting scheme shall comply with the standards set out in "BS 8545: 2014 Trees: from nursery to independence in the landscape – Recommendations" (February 2014) and BS 3936-4:2007- Nursery stock, specification for forest trees, poplars and willows (or any subsequent versions which supersede or update these British Standards) and be in general conformity with the Advanced Planting areas denoted on drawing numbers PL1114.P.PP102 revision C, PL1114.CG.PP102 revision D and PL1114.K.PP102 revision C. The Proposed Advanced Planting scheme shall be of Regions of Provenance 30, or an appropriate Great Britain Regions of Provenance or trans-located from a Phase of the development and shall include Standard or multi-stem trees and shall show the proposed planting including the phasing and timetable thereof, including

species, size and density and distinguish those trees to be retained showing their species, spread and maturity together with measures for their protection and monitoring in the course of the development and within a period of ten years from planting. The details to be submitted under the provisions of this condition shall also include full existing and proposed ground re-profiling and mounding works to an Ordnance Survey Bench mark(s) (datum point(s)). The approved details shall be implemented in accordance with the details to be approved under the provisions of this condition and shall accord with the Phasing Plan to be approved in writing under the provisions of condition 5 of this planning permission.

Reason: In the interests of the visual amenity of the locality and the statutorily protected landscape

21. Any trees or shrubs which form part of the approved Advance Planting and within a period of ten years from planting fail to become established, become seriously damaged or diseased, die or for any reason are removed shall be replaced in the next planting season by a tree or shrub of a similar size, species and maturity.

Reason: In the interests of visual amenities of the locality and the statutorily protected landscape.

22. As part of each Reserved Matters approval application a scheme of General Landscaping and Tree Planting relating to that Phase or component part of the development shall be submitted to the Local Planning Authority for its written approval. The General Landscaping and Tree Planting Scheme shall comply with the standards set out in BS 8545: 2014 Trees: from nursery to independence in the landscape – Recommendations (February 2014) and BS 3936-4:2007- Nursery stock, specification for forest trees, poplars and willows and BS 4428:1989 - Code of practice for general landscape operations (excluding hard surfaces) (or any subsequent versions which supersede or updates these British Standards) need not include detail relating to the Advanced Planting; provide for the retention of existing trees and hedges in respect of the Phase or component part of the development; show the proposed planting which shall be of Regions of Provenance 30 or an appropriate Great Britain Regions of Provenance or trans-located from a Phase or component part of the development, include full details of the species, size and density and distinguish those trees and hedges to be retained showing their species, spread and maturity together with measures for their protection and monitoring in the course of the development and within a period of five years from planting. The approved new planting shall be implemented no later than the first planting season after the occupation of the buildings or completion of the development, whichever is the sooner. The approved protection measures shall be implemented prior to the commencement of development. The development proposed as part of a Reserved Matters approval application shall not commence until the Local Planning Authority has approved the General Landscaping and Tree Planting Scheme in writing. The development shall be carried out in accordance with the details approved by the Local Planning Authority under this condition.

Reason: In the interests of visual amenity in the locality.

23. Any trees or shrubs which form part of the approved General Landscaping and Tree Planting Scheme which within a period of five years from planting fail to become established, become seriously damaged or diseased, die or for any reason are removed shall be replaced in the next planting season by a tree or a shrub of a similar species, size and maturity.

Reason: In the interests of visual amenities of the locality.

24. Each Reserved Matters approval application shall include a survey and an Arboriculture Method Statement. The design, layout, materials and specification of the development under each Phase or component part of the development shall provide for the retention and enhancement of significant trees, groups and woodlands which shall be in accordance with the principles set out in:
- “BS 5837:2012 Trees in relation to design, demolition and construction – Recommendations” (April 2012) (or any subsequent version which supersedes or updates this British Standard).
 - Arboriculture Impact Assessment: Outline Application TEP (May 2013).
 - Woodland Methodology & Notational Woodland Strategies (April 2013) Planit.

Reason: To retain and safeguard significant trees in the interests of the visual amenity of the locality.

25. Each Reserved Matters approval application shall include full details of all the Existing Traditional Agricultural Landscape and other Features (“ETAL”) which are to be retained, repaired or reinstated within that Phase or component part of the development. These details shall be submitted to the Local Planning Authority for its written approval. No development of any Phase or component part of the development shall commence until a Management, Repair and Maintenance Plan (“MRMP”) for the ETAL including a timetable for the implementation thereof for the lifetime of the development of that Phase of the development has been submitted to and approved in writing by the Local Planning Authority. The MRMP(s) to be approved under the provisions of this condition shall be carried out in accordance with the approved scheme and any timetable therein.

Reason: To ensure that the development retains and safeguards structures and landscape features in the interests of visual amenity, ecological and historical grounds.

26. Each Reserved Matters approval application shall include a scheme indicating all the proposed means of enclosure around and within that Phase or component part of the development which shall be submitted to the Local Planning Authority for its written approval. The scheme shall:

- ensure that the means of enclosure provided as part of the scheme submitted under this condition accords with the provisions of the approved Design Guide (see condition 9) for a Phase or component part of the development;
- include provision for the planting of hedges and the erection of Cloddiau, dry and other stone walls; and
- include a method statement for the construction and maintenance thereof and ensure that any stone proposed shall be of a local natural stone, or a stone of equivalent colour texture and weathering characteristics.

The means of enclosure approved under the provisions of this condition shall be erected in accordance with the scheme approved by the Local Planning Authority and prior to the use of the Phase or the component part of the development to which it relates.

Reason: In the interests of visual amenities of the locality also to ensure that the development conserves and enhances the Area of Outstanding Natural Beauty.

27. Each Reserved Matters approval application shall include a scheme providing full details of all acoustic barriers, fencing or other measures and a timescale for the implementation thereof

which shall be submitted to the Local Planning Authority for its written approval. The development proposed as part of a Reserved Matters approval application shall not commence until the Local Planning Authority has confirmed in writing its approval of the scheme submitted under this planning condition. The development shall be carried out in accordance with the scheme approved by the Local Planning Authority under this condition.

Reason: In the interest of the amenities of occupants of the development and the amenities of the area and to enhance the tranquillity of the Area of Outstanding Natural Beauty.

28. Each Reserved Matters approval application shall include full details including external details of all Refuse Storage and Recycling Facilities (“RSFR”) and a Waste Strategy (“WS”) detailing the minimisation re-use and recycling of waste, waste pollution prevention measures and the prevention of littering and dog fouling for that Phase or component part of the development. The RSFR and the WS shall include a timescale for the implementation of these schemes. f. The development proposed as part of a Reserved Matters approval application shall not commence until the Local Planning Authority has confirmed in writing its approval of the RSFR and the WS. The development shall be carried out in accordance with the RSFR and the WS approved by the Local Planning Authority under this condition.

Reason: To ensure a satisfactory appearance to the development, enhance the amenities of the area and conserve and enhance the Area of Outstanding Natural Beauty. Also to safeguard the environment, local ecology and local amenity and to ensure the effective waste minimisation and management arrangements are implemented in the interests of sustainable development.

29. Each Reserved Matters approval application shall include full details of any structures, cabling and any associated apparatus forming part of the Lighting Scheme for that Phase or component part of the development. The development proposed as part of a Reserved Matters approval application shall not be occupied until the Local Planning Authority has confirmed in writing its approval of the Lighting Scheme. The development shall be carried out in accordance with the Lighting Scheme approved by the Local Planning Authority under this condition.

Reason: To safeguard the amenities of the area and of occupants of neighbouring dwellings, to safeguard protected and other species and to conserve the Area of Outstanding Natural Beauty, dark skies and to ensure a sustainable form of development.

30. No Phase or component part of the development shall commence until full details of all proposed electrical, telecommunications, gas and other services for that Phase or component part of the development have been submitted to and approved in writing by the Local Planning Authority. No development of the Phase or component part of the development shall commence until the detail under this condition has been approved in writing by the Local Planning Authority. The development shall be carried out in accordance with the detail approved by the Local Planning Authority under this condition.

Reason: To ensure that the development conserves the Area of Outstanding Natural Beauty and to safeguard ecological and landscape features.

31. Each Reserved Matters approval application shall include details of the stand-off distances from utilities infrastructure for that Phase or component part of the development. The development proposed as part of a Reserved Matters approval application shall not commence until the Local Planning Authority has confirmed in writing its approval of the details submitted to it under this condition. The development shall be carried out in accordance with the details approved by the Local Planning Authority under this condition.

Reason: To ensure adequate protection of statutory undertakers' assets and services provided.

32. Each Reserved Matters approval application shall include a Preliminary Construction Environmental Management Plan ("PCEMP") for that Phase or component part of the development which shall be submitted to the Local Planning Authority for its written approval. No development of that Phase or component part thereof shall commence until a subsequent Detailed Construction Environmental Management Plan ("DCEMP") for that Phase or component part of the development has been submitted to and approved in writing by the Local Planning Authority and which shall then supersede the PCEMP. The DCEMP shall include general environmental provisions relating to the construction of the development and, as a minimum, shall include detail of:

- the sustainability of the construction methods to be employed;
- working hours during the construction of the Phase or component part;
- residential amenity impact including any private vehicular or pedestrian rights of way and any proposed mitigation;
- General public amenity including Public Rights of Way and any permissive footpaths and any proposed mitigation.
- convenience and safety measures;
- parking arrangements associated with construction;
- loading/unloading requirements;
- location of storage areas;
- dirt and dust control measures and mitigation which shall include measures to prevent damage to retained vegetation;
- noise, vibration and pollution control impacts and mitigation;
- water quality and drainage impacts and mitigation;
- arboriculture impacts and mitigation in accordance with BS5837:2012 Trees in relation to design, demolition and construction – Recommendations (April 2012) (or any subsequent version which supersedes or updates this British Standard) which shall accord with the details to be approved under condition 24;
- bio-security relating to protected and other species and impacts on the Site of Special Scientific Interest (SSSI) and mitigation;
- monitoring and compliance measures including corrective/preventative actions with targets in the DCEMP which shall accord where relevant with British Standards (BS);

The DCEMP for each Phase or component part of the development shall thereafter be implemented and adhered to strictly in accordance with the details approved under the provisions of this condition for the duration of the construction period of the Phase or component part of the development to which it relates.

Reason: To safeguard against any impact the construction Phase of the development may have on the environment, landscape, local ecology and local amenity and to ensure that accidental damage does not occur to the tree(s) during building operations.

33. Each Reserved Matters approval application shall include a Preliminary Construction Traffic Environmental Management Plan ("PCTEMP") for that Phase or component part of the development which shall be submitted to the Local Planning Authority for its written approval. No development of that Phase or component part thereof shall commence until a subsequent Detailed Construction Traffic Environmental Management Plan DCTEMP relating to that Phase or component part of the development has been submitted to and approved in writing by the Local Planning Authority and which shall then supersede the PCTEMP. The DCTEMP

shall include general environmental provisions relating to the construction of the development and, as a minimum, shall include detail on :

- vi. the means of transportation and locations for the storage of plant, equipment and materials associated with the construction of the development including the access to and egress from the site from / to the highway;
- vii. specification of vehicular access point(s) and haulage route(s) and of any temporary signage to be provided to identify the route for construction traffic and measures to promote its safe use;
- viii. identification of the routing strategy and procedures for the notification and conveyance of any indivisible "out of gauge" loads. This includes any necessary measures for the temporary protection of carriageway surfaces; for the protection of statutory undertakers' plant and equipment; and for the temporary removal and subsequent replacement of street furniture;
- ix. description of the arrangements to be made for on-site parking for personnel working on the site and for visitors; and
- x. proposals for communicating information relating to the DCTEMP to the Local Planning Authority.

The DCTEMP for each Phase or component part of the development shall thereafter be implemented and adhered to strictly in accordance with the details approved under the provisions of this condition for the duration of the construction period of the Phase or component part to which it relates.

Reason: To minimise danger, obstruction and inconvenience to users of the highway for the duration of the construction Phase(s) of the development and to promote highway safety.

34. Prior to the commencement of each Phase or component part of the development a Soil Management Plan ("SMP") for that Phase or component part of the development detailing the soil excavation, handling and storage shall be submitted to the Local Planning Authority for its written approval. Each SMP should identify strategies for waste minimisation, pollution prevention and restoring areas disturbed during construction. The SMP for each Phase or component part of the development shall thereafter be implemented and adhered to strictly in accordance with the details approved in writing by the Local Planning Authority under the provisions of this condition.

Reason: To safeguard the soil structure on the application site.

35. Prior to the commencement of each Phase or component part of the development a Waste Management Plan ("WMP") for that Phase or component part of the development detailing construction waste handling, storage and disposal shall be submitted to the Local Planning Authority for its written approval. Each WMP should identify strategies for waste minimisation, recycling and pollution prevention during construction. The WMP for each Phase or component part of the development shall thereafter be implemented and adhered to strictly in accordance with the details approved in writing by the Local Planning Authority under the provisions of this condition.

Reason: To safeguard the environment, local ecology and local amenity and to ensure the effective waste minimisation and management arrangements are implemented in the interests of sustainable development.

36. Each Reserved Matters approval application shall include a Heritage Conservation Management Plan ("HCMP") which shall identify and set out the following matters for that Phase or component part of the development:

- a description of the Significance of the Heritage Asset(s) affected;
- a description of the contribution of their Setting to that Significance;
- an assessment of the impact of the Phase on the Significance of the Heritage Asset.
- a timetable for implementation thereof; and
- The Significance of all Heritage Asset(s) includes their grounds, boundaries and Setting(s).

The HCMP shall detail how the Significance of the Heritage Assets will be preserved and enhanced as part of the development proposed under the Reserved Matters approval application, alterations and repairs, use, Interpretation and management of the Heritage Asset for that Phase or component part of the development. The HCMP shall define and ensure engagement with all relevant stakeholders. It shall contain detailed provisions for implementation, alteration, repairs, monitoring and review. The development proposed as part of a Reserved Matters approval application shall not commence until the Local Planning Authority has confirmed in writing its approval of the HCMP. The development shall be carried out in accordance with the HCMP approved by the Local Planning Authority under this condition.

Reason: To ensure that heritage assets, their setting and any features of special architectural or historic interest are safeguarded and enhanced.

37. Each Reserved Matters approval application shall include full details of all demolition, including a Written Scheme of Investigation for that Phase or component part of the development. The Written Scheme of Investigation shall include an assessment of Significance and:
- a. preservation and sensitive re-use of the Historic Environment;
 - b. a Demolition Method Statement;
 - c. a programme and methodology of site investigation and recording;
 - d. a programme for post investigation assessment;
 - e. provision to be made for analysis of the site investigation and recording;
 - f. provision to be made for publication and dissemination of the analysis and records of the site investigation;
 - g. provision to be made for archive deposition of the analysis and records of the site investigation;
 - h. nomination of a competent person or persons/organisation to undertake the works set out within the Written Scheme of Investigation; and
 - i. timetable for the implementation of the above provision.

All demolition and development of a Phase or component part of the development shall be carried out strictly in accordance with the Written Scheme of Investigation approved by the Local Planning Authority.

The development of a Phase or component part shall not be occupied until the site investigation and post investigation assessment for that Phase or component part of the development has been completed in accordance with the programme set out in the Written Scheme of Investigation for that Phase or component part of the development approved by the Local Planning Authority under the Reserved Matters approval application and the provision made for analysis, publication and dissemination of results and archive deposition has been secured in accordance with the provisions of this condition.

Reason: To safeguard and to record any archaeological evidence that may be present on the site.

38. No development of any Phase or component part of the development shall commence until a Written Scheme of Investigation of any archaeological remains for that Phase or component part of the development has been submitted to and approved in writing by the Local Planning Authority. Thereafter, a programme of archaeological work in respect of that Phase or component part of the development shall be fully carried out in accordance with the requirements and standards of the Written Scheme of Investigation approved under this condition.

Reason: To secure the provision of an archaeological excavation and recording of remains.

39. Each Reserved Matters approval application shall include a Drainage Strategy detailing the foul drainage being connected to the public sewerage system. It shall also include for the connection of all existing buildings on Cae Glas Phase 1 and the Penrhos Phase to the public sewer. No development of any Phase or component part of the development shall commence until detailed designs for foul, surface water and land drainage for that Phase or component part of the development (which shall accord with the provisions of condition 5 to be approved under the provisions of this planning permission) has been submitted to and approved in writing by the Local Planning Authority. The approved Drainage Strategy shall be implemented prior to the use of any part of the development to which it relates.

Reason: To ensure that effective and enhanced drainage facilities are provided for the development and existing development and to ensure that no adverse impacts occur to the environment or to properties adjacent to the development.

40. Prior to commencement of any Phase or component part of the development details of the Sustainable Drainage Systems ("SDS Scheme") for that Phase or component part of the development shall be submitted to the Local Planning Authority for its written approval. The SDS Scheme shall take into account the provisions of the approved Drainage Strategy (approved under condition 39) and shall be based on the drainage principles set out in the Flood Consequences Assessment Report (Capita Symonds, 2012) approved by this planning permission. Where a SDS Scheme is to be implemented for any Phase or component part of the development, the details for that Phase or component part of the development shall be submitted to the Local Planning Authority for its written approval and shall:

- iv. provide information about the design storm period and intensity, the method employed to delay and control the surface water discharged from that Phase or component part of the development and the measures to be taken to prevent pollution of the receiving groundwater and/or surface waters;
- v. specify a timetable for the implementation of the SDS Scheme; and
- iii. provide a management and maintenance plan for the lifetime of the Phase or component part of the development to which it relates including any associated

drainage system or infrastructure required to service each Phase or component part of the development, and ensuring that the following provisions are included in the plan:

- a. the arrangements for adoption by any public authority or statutory undertaker or other arrangements to secure the operation of the scheme throughout its lifetime; and
- b. the maintenance arrangements shall include monitoring for any ecology (having regard also to the relevant Phased Ecological Plans) present and a methodology to protect identified ecology as part of the management and maintenance plan.

The approved SDS scheme for each Phase or component part of the development shall be implemented in full prior to the commencement of the development proposed as part of a Phase or under a Reserved Matters approval application and its provisions shall thereafter be adhered to.

Reason: To ensure that effective drainage facilities are provided for as part of the development and that no adverse impact occurs to the environment or adjacent properties and to ensure satisfactory storage /disposal of surface water from the development. Also to safeguard and to enhance ecological interest and protected species.

41. Land drainage run-off shall not be permitted to discharge, either directly or indirectly, into the public sewerage system.

Reason: To prevent hydraulic overload of the public sewerage system and pollution of the environment.

42. No surface water shall be allowed to connect, either directly or indirectly, to the public sewerage system.

Reason: To prevent hydraulic overload of the public sewerage system and pollution of the environment.

43. Foul and surface water discharges shall be drained separately from the application sites.

Reason: To protect the integrity of the public sewerage system.

44. Each Reserved Matters approval application shall include a Culvert and Pipe Management Plan which shall identify all existing culverts and pipes. No development of a Phase or component part of the development shall commence until a detailed Culvert and Pipe Management Plan for that Phase or component part of the development (including a timetable for implementation thereof) has been submitted to and approved in writing by the Local Planning Authority. The detailed Culvert and Pipe Management Plan shall provide full details of all existing culverts and piped drainage arrangements for that Phase or component part of the development and shall make provision for clearing, maintaining and where appropriate opening up any existing culverts and piped drainage arrangements. The development shall be carried out in accordance with the details approved by the Local Planning Authority under this condition.

Reason: To ensure the effective operation of culverts and pipes to reduce the risk of flooding. Also to safeguard and enhance ecological interest and protected species, and also taking due account of relevant Phased Ecological Plans.

45. Each Reserved Matters approval application shall include detail of the location, size including cross sections and function of all proposed water bodies and a Ponds and Water Bodies

Strategy which shall be submitted to the Local Planning Authority for its written approval. No development in respect of a Phase or component part of the development shall commence until full details of the hydrological, geotechnical and engineering details of all ponds and other water bodies approved as part of the Reserved Matters have been submitted to and approved in writing by the Local Planning Authority. The development and other work(s) shall be carried out in accordance with the approved details and a timetable for the implementation thereof.

Reason: For the avoidance of doubt and to safeguard and enhance landscape features, ecology for amphibians, birds and any protected species.

46. Each Reserved Matters approval application shall include a site investigation scheme based on the provision of information for a detailed assessment of the risk of contamination to all receptors, an options appraisal and remediation strategy giving full details of the remediation measures required and their implementation, long term monitoring and maintenance plan for contaminants. This scheme shall be submitted to the Local Planning Authority for its written approval. No development of a Phase or a component part of the development shall commence until the details submitted under this condition have been approved by the Local Planning Authority. Once approved, the details approved under this condition shall be implemented in full and thereafter adhered to.

Reason: To ensure that any risk to receptors from contamination present on the site or as part of any Phase or component part is satisfactorily remedied.

47. There shall be no occupation or use of each Phase or component part of the development affected by contaminants identified in condition 46 until a verification report demonstrating completion of the works set out in the approved remediation strategy for that Phase or component part of the development has been submitted to and approved in writing by the Local Planning Authority.

Reason: To ensure that any contamination present on the site or as part of any Phase is satisfactorily remedied.

48. Each Reserved Matters approval application shall include a Phased Ecological Plan for that Phase or component part of the development, which shall accord with the details to be approved by the Local Planning Authority under condition 5 of this planning permission. Each Phased Ecological Plan shall thereafter be implemented and adhered to strictly in accordance with the details approved by the Local Planning Authority under the provisions of this condition.

Reason: To safeguard and enhance the ecology on site, protected and other species.

49. The need for any protected species licence shall be identified as part of each Reserved Matters approval application submitted to the Local Planning Authority in respect of a Phase or a component part of the development. No development of a Phase or a component part of the development shall commence until the Local Planning Authority has been provided with and has confirmed in writing that either:

- c) a licence issued by the relevant licensing body pursuant to Regulation 53 of The Conservation of Habitats and Species Regulations 2010 (as amended) (or any Statutory Instrument replacing these Regulations) authorising the specified development to go ahead is required; or

- d) a statement in writing from the relevant licensing body to the effect that a protected species license is not required for that Phase or a component part of the development.

Reason: To help ensure compliance with the Habitat Regulations (2010).

50. Prior to the commencement of each Phase or component part of the development an Ecological Monitoring Strategy ("EMS") for that Phase or component part of the development shall be submitted to the Local Planning Authority for its written approval. The content of the EMS shall include the following:
- n. aims and objectives of monitoring to match the stated purpose;
 - o. confirmation of adequate baseline conditions prior to the start of development;
 - p. appropriate success criteria, thresholds, adverse factors, triggers and targets against which the effectiveness of the various conservation measures being monitored can be judged;
 - q. methods of data gathering and analysis;
 - r. surveillance undertaken to monitor and mitigate the impacts of incidental capture/killing;
 - s. location of monitoring;
 - t. timetable for the implementation thereof and subsequent monitoring provision for the duration of the use of that Phase or component part of the development hereby approved which shall remain in full force and effect for so long as the development hereby approved remains in use;
 - u. timing and duration of monitoring which shall be submitted to and approved in writing by the Local Planning Authority at intervals identified in the EMS or at the written request of the Local Planning Authority;
 - v. responsible persons and lines of communications;
 - w. review, dissemination and where appropriate, publication of results and outcomes;
 - x. provision for corrective actions to be agreed in writing with the Local Planning Authority and implemented within set timescales where the monitoring indicates that the provisions of criterion a) and c) are not being met.
 - y. detail of how the EMS has taken into consideration the relevant approved Phased Ecological Plan(s); and
 - z. evidence that the matters within the ambit of points a. to l. have been agreed and approved in writing with statutory and any other relevant consultees.

The work(s) identified in the EMS shall be carried out strictly in accordance with the approved details and timetable therein.

Reason: To ensure there is no detriment to the conservation status of habitats and species and that the results of mitigation and compensation measures are suitably monitored. The purpose of the EMS shall be to monitor and mitigate the impacts of the development in the short and long term on habitats and species considered to be of ecological interest for each Phase or component part of the development.

51. No Phase or component part of the development shall commence until a method statement for protected species for that Phase or component part of the development has been submitted to and approved in writing by the Local Planning Authority. The content of the method statement shall include the:
- i) purpose and objectives of the proposed work(s);
 - j) detailed design(s) and/or working method(s) necessary to achieve stated objectives (including, where relevant, type and source of material to be used) including

- reasonable avoidance measures that include construction of temporary barrier fencing and relocation of species from working areas;
- k) extent and location of proposed work(s) shown on appropriate scale maps and plans;
- l) timetable for implementation, demonstrating that work(s) are aligned with the proposed phasing of construction;
- m) persons responsible for implementing and assessing the works;
- n) measures undertaken to prevent or reduce incidental capture/killing post construction or development;
- o) aftercare and long term maintenance; and
- p) disposal of any wastes arising from work(s).

The work(s) shall be carried out strictly in accordance with the approved details and timetable therein.

Reason: To ensure there is no detriment to the favourable conservation status of European Protected Species during construction, and that a proper baseline has been established to monitor the results of mitigation and compensation measures.

52. No Phase or component part of the development shall commence until full details of all measures designed to prevent the incidental capture/killing of amphibians and reptiles for that Phase or component part of the development have been submitted to and approved in writing by the Local Planning Authority. These shall include measures to be:

- c) undertaken during development; and
- d) incorporated in the development including the design and implementation of amphibian friendly surface water management systems.

The works shall be carried out strictly in accordance with the approved details.

Reason: To evidence consideration of incidental capture/killing issues and thereby ensuring there is no detriment to the maintenance of the favourable conservation status of European Protected Species and to safeguard other protected species.

53. Where identified in an Ecological Survey as part of a Reserved Matters approval application for each Phase or component part of the development, full details of badger sett creation and closure including a timetable for such creation and closure for that Phase or component part of the development shall be submitted to the Local Planning Authority for its written approval. An electronic copy of the submitted details will be provided with any confidential badger information redacted for the purposes of public or other consultation. The development and other work(s) covered by the scheme shall be carried out in accordance with the approved scheme and timetable.

Reason: To safeguard and mitigate the impacts on a protected species.

54. Where identified in an Ecological Survey no development of any Phase or component part of the development shall commence until a Great Crested Newt compensation scheme for that Phase or component part of the development has been submitted to the Local Planning Authority and approved by it in writing. The Great Crested Newt compensation scheme shall include the following:

- h. identification of locations of compensation area(s) together with dissemination of the location of such areas to identified bodies in geographical information system (GIS) formats;
- i. long term management plans including periodic reviews;

- j. long term management prescriptions;
- k. long term wardening prescriptions;
- l. mechanism for resourcing long term management;
- m. responsible persons or organizations and lines of communications; and
- n. mechanisms for ensuring the long term safeguard and functionality of compensation areas.

The work(s) shall be carried out strictly in accordance with the details approved by the Local Planning Authority.

Reason: To ensure there is no detriment to the favourable conservation status of European Protected Species, and that a proper baseline has been established to monitor the results of mitigation and compensation measures.

55. No Phase or component part of the development shall commence until a scheme for the retention, enhancement and translocation of existing ground flora for that Phase or component part of the development, including a timetable for the implementation thereof and which shall where relevant accord with the provisions of the Penrhos Leisure Village Phase 1 Habitat Survey 2014 (or any subsequent update or version of this document) has been submitted to and approved in writing by the Local Planning Authority. The development and other work(s) covered by the scheme to be approved under the provisions of this condition shall be carried out in accordance with the approved scheme and timetable.

Reason: To safeguard and mitigate ecological impacts.

56. No Phase or component part of the development shall commence until a scheme for eradication of invasive plant species for that Phase or component part of the development including a timetable for the implementation thereof and which shall where relevant accord with the provisions of the Penrhos Leisure Village Phase 1 Habitat Survey 2014 (or any subsequent version of this document) has been submitted to and approved in writing by the Local Planning Authority. The development and other work(s) covered by the scheme to be approved under the provisions of this condition shall be carried out in accordance with the approved scheme and timetable.

Reason: To safeguard and enhance the ecology of the area.

57. No occupation of any Phase or component part of the development shall occur until a schedule detailing all the hours and days of operation (including bank holidays and any delivery times as appropriate) for all the operational uses and ancillary uses in that Phase or component part of the development has been submitted to and approved in writing by the Local Planning Authority. The Phase or component part of the development shall thereafter not be used except between the times and days approved under the provisions of this condition. For the avoidance of doubt this planning condition excludes holiday lodges and residential units approved under this planning permission.

Reason: To safeguard the amenity of the area.

58. The Penrhos Phase and Cae Glas Phase 2 shall only be used as a holiday leisure village together with ancillary uses.

Reason: To define the scope of the planning permission and to ensure that inappropriate uses do not take place in the locality.

59. Each Reserved Matters approval application shall include a scheme detailing all parking, turning unloading/loading areas for that Phase or component part of the development. The scheme shall be submitted to the Local Planning Authority for its written approval and the scheme shall be laid out prior to the use of the Phase or component part of the development in accordance with the approved scheme and shall thereafter be retained for these purposes.

Reason: To enable vehicles to draw off, park and turn clear of the highway to minimise danger, obstruction and inconvenience to users of the adjoining highway.

60. Each Reserved Matters approval application shall include a scheme detailing all cycle storage areas and facilities (which shall include cycle stands, cycle shelters and secure cycle hub/compounds) for that Phase or component part of the development. The scheme shall be submitted to the Local Planning Authority for its written approval and the scheme shall be laid out prior to the use of the Phase or component part of the development in accordance with the approved scheme and shall thereafter be retained for these purposes.

Reason: To ensure that adequate provision for safe and secure cycle storage is made to encourage occupiers of the development to travel by cycle.

61. Each Reserved Matters approval application shall include detail of the location and extent of all existing bridleways, Public Rights of Way, private vehicular and pedestrian accesses points/routes within the area to be developed as part of the Phase or the component part of the development and these areas and locations shall be clearly illustrated on the plans to be submitted as part of the Reserves Matters approval application.

Reason: In the interest of the amenities of the general public and occupants of the dwellings to which these accesses relate.

Section B – Outline Planning Conditions - Penrhos Coastal Park, London Road, Holyhead

The following outline planning conditions are applicable to the Penrhos Phase of the development only which is defined in the definitions forming part of this decision notice and delineated with green hatching on the plan enclosed as Appendix 1 to this decision notice. They should be read in conjunction to the general outline planning conditions listed in Section A. of this decision notice which is applicable to all 3 sites.

62. In the event that Combined Heat and Power plant(s) (“CHP”) is/are to be developed full details of the CHP shall be submitted to the Local Planning Authority for its written approval as part of the Reserved Matters approval application relating to the Penrhos Phase. The details to be approved in writing under the provisions of the Reserved Matters approval application(s) for the Penrhos Phase shall include a full air quality assessment and subsequent monitoring provision including a timetable thereof and calculations for chimney height(s). The development and other work(s) covered by the scheme shall be carried out in accordance with the scheme and timetable approved by the Local Planning Authority.

Reason: To ensure a satisfactory appearance of the development and that there will not be a significant negative impact on air quality objectives.

63. As part of the Reserved Matters approval application(s) for the Penrhos Phase a Flood Management Plan (“FMP”) for that Phase or a component part of that Phase including a timetable for the implementation and maintenance thereof shall be submitted to the Local Planning Authority for its written approval. The works covered by the approved scheme shall be carried out and thereafter maintained in accordance with the approved scheme and

timetable. The FMP shall make arrangements for the evacuation of the Penrhos Phase or a component part of the Penrhos Phase in the event of tidal flooding.

Reason: To ensure that flood consequences have been adequately assessed and mitigated.

64. The Reserved Matters approval application for the Penrhos Phase or for any component part of that Phase shall include full details and a timetable of Gabion Basket repair(s) and maintenance thereof and the other mitigation required in the Flood Consequences Assessment (Capita Symonds, 2012) which shall be submitted to the Local Planning Authority for its written approval. The development and other works covered by the scheme subject to this condition shall be carried out and maintained in accordance with the scheme and timetable approved by the Local Planning Authority.

Reason: To ensure that the potential consequences of a flooding event are mitigated against.

65. As part of the Reserved Matters approval application which relates to the development of the Boathouse and Bathing House (being developed as part of the Penrhos Phase) details shall be submitted in writing to the Local Planning Authority specifying the proposed finished floor level(s) for the Boathouse and Bathing House which shall be set at a minimum level of 4.8m AOD and shall accord with the plans approved as part of this planning permission.

Reason: To reduce the risk of flooding to the proposed development in accordance with Technical Advice Note 15: Development and Flood Risk (2004) (or any document(s) which amends or supersedes this guidance).

66. No development of the Penrhos Phase or a component part of the Penrhos Phase shall commence until a scheme of measures to ensure that the Coastal Path and other Public Rights of Way and Cycle Route(s) remain usable during the construction period of that Phase or component part of the development has been submitted to the Local Planning Authority for its written approval. The scheme to be submitted under the provisions of this condition shall include publicity, notification of measures to be undertaken to ensure the ongoing use of the identified routes and a timetable thereof. The details approved in writing under the provisions of this condition shall be implemented and adhered to for the duration of the construction period of the Penrhos Phase or the component part of the development to which they relate.

Reason: To minimise inconvenience to footpath users and in the interests of public safety.

67. Each Reserved Matters approval application for the Penrhos Phase or any component part of that Phase shall include full details of all proposed private access and other roads in that Phase or component part of the development which shall be submitted to the Local Planning Authority for its written approval. The private access and other roads approved under the provisions of this condition shall be completed prior to the occupation of the Penrhos Phase or any component part of the development to which it relates.

Reason: To ensure a satisfactory form of development.

68. No development of the Penrhos Phase or any component part of that Phase shall commence until a scheme showing details of surface water disposal from the private access and other roads and parking areas, to include where applicable full specification(s) of fuel interceptors or alternative Sustainable Drainage System ("SDS") system which shall be provided at an appropriate capacity, for that Phase or component part of the development has been submitted to and approved in writing by the Local Planning Authority. The details to be submitted under the provisions of this condition shall refer to and accord with the details to be approved under the provisions of conditions 39 and 40 of this planning permission. The

surface water disposal from the private access and other roads and parking areas shall be completed and operational in accordance with the details and timetable to be approved in writing under the provisions of this condition.

Reason: To ensure that effective drainage facilities are provided for the proposed development and that no adverse impact occurs to the environment or adjacent properties and to ensure satisfactory storage of/disposal of surface water from the development.

69. Notwithstanding the means of access from London Road (or any amended name of this public highway) as shown on the "Proposed Roundabout Access" plan (drawing reference: 90145_TA_100 revision E) hereby approved prior to commencement of development of the Penrhos Phase or any component part of this Phase full design and construction details of the access shown on the approved drawing shall be submitted to the Local Planning Authority for its written approval. The scheme shall include as a minimum, full engineering details of the access onto the highway from that part of the site, visibility splays (including as a minimum the centre-line and distances either side and the proposed, height above the carriageway/footway), a timetable for the implementation of the access, pedestrian crossing facilities, construction materials, levels, gradients, surface water drainage, lighting, historical features, existing hedges, trees and linear features such as walls and landscaping, including all necessary and proposed alterations to the existing highway. The visibility splays approved under the provisions of this condition shall be kept free from any obstruction(s). The development shall thereafter be carried out in accordance with the scheme approved by the Local Planning Authority under this condition.

Reason: In order to minimise danger, obstruction and inconvenience to users of the highway and of the access and ensure adequate inter-visibility. To ensure that the development retains and safeguards structures and landscape features in the interests of visual amenity, ecological and historical grounds.

Section C – Full Planning Permission - Bailiffs Tower, Outbuilding at Penrhos Home Farm and Beddmanarch House at Penrhos Coastal Park, London Road, Holyhead

The following full Planning Conditions are only applicable to the existing buildings identified on drawing No. 020 attached as Appendix 2 and situated within the Penrhos Phase which is defined in the definitions forming part of this decision notice and delineated with green hatching on the plan enclosed as Appendix 1 to this decision notice.

70. The change of use hereby permitted shall commence before the expiration of five years from the date of this planning permission.

Reason: To comply with the requirements of Section 91(1) of the Town and Country Planning Act, 1990.

71. The change of use hereby permitted shall only commence following the implementation of the first Reserved Matters application approval in respect of the Penrhos Phase of the development. The change of use hereby permitted shall thereafter only be used on an ancillary basis to the holiday leisure village together with other ancillary uses approved under the provisions of outline planning permission 46C427K/TR/EIA/ECON.

Reason: To ensure that the change of use does not occur before Reserved Matters for the associated Penrhos Phase are implemented and to ensure that it then remains part of the same planning unit.

72. The development hereby permitted shall be carried out in strict conformity with the Scale Parameters Key Plan (Drawing No. 020).

Reason: To ensure that the development is implemented in accordance with the approved details.

73. No part of the development hereby approved shall commence until a scheme for vehicle parking, turning and unloading/loading in respect of all the buildings identified on drawing No. 020 has been submitted to and approved in writing by the Local Planning Authority. The scheme of vehicle parking, turning and unloading/loading approved in writing under the provisions of this condition shall be laid out prior to the occupation of the development hereby permitted and that area shall thereafter be retained for the duration of the use hereby approved.

Reason: To enable vehicles to draw off, park and turn clear of the highway to minimise danger, obstruction and inconvenience to users of the public highway.

Informative

1. The planning permission hereby granted for the proposed change of use does not authorise any changes to the external appearance of the buildings.
2. If works are proposed to the external appearance of the buildings then full planning permission may be required.
3. If internal and external works are proposed to a building which is listed, then listed building consent may be required.
4. Notes relating to protected species and buildings (bats, nesting birds), Wildlife and Countryside Act (as amended), Habitats Regulations (2010, as amended).

Section D – Outline Planning Conditions – Land at Cae Glas, Parc Cybi, Holyhead

The following outline planning conditions are applicable to Cae Glas Phase 1, Cae Glas Nature Reserve, Lon Trefignath Cricket Pitch, Heritage Interpretation Centre and Cae Glas Phase 2 of the development only which are defined in the definitions forming part of this decision notice and delineated with yellow hatching on the plan enclosed as Appendix 1 to this decision notice, and the associated blue land within the applicant's control if necessary under the provisions of the relevant planning condition. They should be read in conjunction with the general outline planning conditions listed in Section A of this decision notice which is applicable to all 3 sites.

74. No work(s) or operation(s) in relation to the refurbishment of Cae Glas Phase 1 to Cae Glas Phase 2, being internal and external work(s) or operation(s), shall take place until full detailed specifications including vehicle parking, turning and unloading/loading layout and a timetable for implementation of the work(s) or operation(s) for refurbishment work(s) to that Phase or component part of it has been submitted to and approved in writing by the Local Planning Authority. The refurbishment of Cae Glas Phase 1 and associated facilities to Cae Glas Phase 2 shall thereafter be implemented strictly in accordance with the details approved under the provisions of this condition. The approved vehicle parking, turning and unloading/loading layout shall be laid out prior to the use of Cae Glas Phase 2 or component part of the development to which it relates and shall thereafter be retained for these purposes.

Reason: To ensure a satisfactory appearance to the development.

75. In the event that Combined Heat and Power plant(s) ("CHP") is/are to be developed and as part of the Reserved Matters for Cae Glas Phase 1 full details of the CHP shall be submitted to the Local Planning Authority for its written approval as part of the Reserved Matters approval application relating to Cae Glas Phase 1. The details to be approved in writing under the provisions of the Reserved Matters approval application(s) for the Cae Glas Phase 1 shall include a full air quality assessment and subsequent monitoring provision including a timetable thereof and calculations for chimney height(s). The development and other work(s) covered by the scheme shall be carried out in accordance with the scheme and timetable approved by the Local Planning Authority.

Reason: To ensure a satisfactory appearance of the development and that there will not be a significant negative impact on air quality objectives.

76. Each Reserved Matters approval application for relating to Cae Glas Phase 1 or any component part of that Phase shall include detail of the position and full construction, topographical and other details including materials and a timetable for the implementation of any bund or embankment along the site frontage with the A55 Expressway which shall be submitted to the Local Planning Authority for its written approval. The details to be submitted under the provisions of this condition shall accord with the approved Advance Planting scheme as approved by the Local Planning Authority under condition 20 of this planning permission. The development shall be carried out in accordance with the approved details of this condition.

Reason: To ensure a satisfactory appearance of the development.

77. The Reserved Matters approval application relating to the development of the Lon Trefignath Cricket Pitch shall include full construction details and other detail of the standards and specifications for the proposed relocated cricket pitch and associated facilities (which shall accord with Fields in Trust "Planning and Design for Outdoor Sport and Play" (2008) and "Design and Maintenance of Outdoor Sports Facilities" (2004) or any documents which update or supersede these documents) to replace the existing provision at the Penrhos Phase together with a timetable for the implementation thereof shall be submitted to the Local Planning Authority for its written approval. No development relating to the Lon Trefignath Cricket Pitch shall commence until the detail specified under this condition has been approved by the Local Planning Authority. The development and other works proposed under the provisions of this condition shall be carried out in accordance with the approved details.

Reason: To ensure a satisfactory form of development

78. As part of the Reserved Matters approval application (s) relating to the development of the Cae Glas Nature Reserve Phase 1, Cae Glas Nature Reserve Phase 2 or any component part of those Phases a scheme showing details of all proposed footpath(s) routes and the location(s) of any other pedestrian access facilities in that Phases or a component part of that Phases shall be submitted to the Local Planning Authority for its written approval. The details to be submitted under the provisions of this condition shall include as a minimum:

- full engineering details of the proposed footpaths and any other pedestrian access facilities;
- details of the provision that shall be made for access by person(s) with mobility or sensory impairment; and
- a timetable for the implementation thereof.

No development of Cae Glas Nature Reserve Phase 1, Cae Glas Nature Reserve Phase 2 or any component of those Phases shall commence until the Local Planning Authority has approved the details of the scheme under this condition. The development and other work(s) covered by the scheme shall be carried out in accordance with the approved scheme. There shall be no other proposed footpath(s) or any other pedestrian access facilities other than those approved in writing under the provisions of this condition.

Reason: To safeguard Beddmanarch-Cymyran Site of Special Scientific Interest (SSSI). Also to ensure an acceptable form of development and ensure adequate provision for disabled users.

79. No development of the Cae Glas Nature Reserve, Lon Trefignath Cricket Pitch or the Heritage Interpretation Centre shall commence until the means of vehicular and other access arrangements to these Phases have been submitted to and approved in writing by the Local Planning Authority. The details to be submitted under the provisions of this condition shall include as a minimum:

- full engineering details of the access onto the highway from that part of the site;
- visibility splays including as a minimum the centre-line and distances either side, height above carriageway/footway; and
- a timetable for the implementation of the access, pedestrian crossing facilities, construction materials, levels, gradients, surface water drainage, lighting, historical features, existing hedges, trees and linear features such as walls and landscaping, including all necessary and proposed alterations to the existing highway.

The development shall thereafter be carried out in accordance with the scheme(s) approved under this condition. The visibility splays approved under the provisions of this condition shall be kept free from any obstruction(s).

Reason: In order to minimise danger, obstruction and inconvenience to users of the highway and of the access and ensure adequate inter-visibility. To ensure that the development retains and safeguards structures and landscape features in the interests of visual amenity, ecological and historical grounds.

80. As part of the Reserved Matters approval application relating to the development of the Lon Trefignath Cricket Pitch a scheme illustrating the number, siting and full construction specification(s) of passing place(s) along Lon Trefignath (or any amended name of this public highway) shall be submitted to the Local Planning Authority for its written approval. All existing hedges, trees and linear features such as walls shall be identified together with a methodology and measures to mitigate impacts on ecology and landscape. The scheme approved under the provisions of this condition shall be implemented and completed in accordance with the approved details prior to the use of the Lon Trefignath Cricket Pitch .

Reason: In order to minimise danger, obstruction and inconvenience to users of the highway. To inform coverage of ecological matters under relevant legislation (NERC, Habitats Regulations).

81. Each Reserved Matters approval application for Cae Glas Phase 1 or any component part of that Phase shall include full details of all proposed private access and other roads which shall be submitted to the Local Planning Authority for its written approval. The private access and

other roads approved under the provisions of this condition shall be completed prior to the commencement of Cae Glas Phase 1 or any component part of that Phase.

Reason: To ensure a satisfactory form of development.

82. No development of Cae Glas Phase 1 or any component part of that Phase shall commence until a scheme showing details of surface water disposal from the private access and other roads and parking areas, to include where applicable full specification(s) of fuel interceptors or alternative Sustainable Drainage Systems (“SDS”) system which shall be provided at an appropriate capacity, for that Phase or component part of the development has been submitted to and approved in writing by the Local Planning Authority. The details to be submitted under the provisions of this condition shall refer to and complement the details to be approved under the provisions of conditions 39 and 40 of this planning permission. The development and other works covered by the scheme shall be carried out in accordance with the approved scheme. The surface water disposal from the private access and other roads and parking areas shall be completed and operational in accordance with the details and timetable to be approved under the provisions of this condition.

Reason: To ensure that effective drainage facilities are provided for the proposed development and that no adverse impact occurs to the environment or adjacent properties and to ensure satisfactory storage of/disposal of surface water from the development.

83. Notwithstanding the proposed means of access from Parc Cybi (or any amended name of this public highway) as shown on the “Proposed Cae Glas Access” plan (drawing reference: 90145/004 revision A) to Cae Glas Phase1 hereby approved, prior to commencement of this Phase of the development full design and construction details of the access shown on the approved drawing shall be submitted to the Local Planning Authority for its written approval. The scheme shall include as a minimum, full engineering details of the access onto the highway from that part of the site, visibility splays (including as a minimum the centre-line and distances either side, height above carriageway/footway) , a timetable for the implementation of the access, pedestrian crossing facilities, construction materials, levels, gradients, surface water drainage, lighting, historical features, existing hedges, trees and linear features such as walls and landscaping, including all necessary and proposed alterations to the existing highway. The development shall thereafter be carried out in accordance with the scheme approved by the Local Planning Authority under this condition prior to the commencement of any part of Cae Glas Phase 1. The visibility splays approved under the provisions of this condition shall be kept free from any obstruction(s). There shall be no other means of vehicle access to / from the public highway, other than agreed temporary access for construction purposes only, to/from Cae Glas Phase 1 or Cae Glas Phase 2.

Reason: In order to minimise danger, obstruction and inconvenience to users of the highway and of the access and ensure adequate inter-visibility. To ensure that the development retains and safeguards structures and landscape features in the interests of visual amenity, ecological and historical grounds.

Section E – Outline Planning Conditions – Kingsland, Kingsland Road, Holyhead.

The following outline planning conditions are applicable to Kingsland Phase 1 and Kingsland Phase 2 of the development only which is defined in the definitions forming part of this decision notice and delineated with purple hatching on the plan enclosed as Appendix 1 to this decision notice, and the associated blue land within the applicant’s control if necessary under the provisions of the relevant planning condition. They should be read in conjunction to the general outline planning conditions listed in Section A of this decision notice, which is applicable to all 3 sites.

84. No work(s) or operation(s) in relation to the Phase of refurbishment from Kingsland Phase 1 to Kingsland Phase 2 being internal and external work(s) or operation(s), shall take place until the full detailed specifications of the mix of housing types, number of bedrooms, the car parking and turning area(s) and a timetable for the implementation of the work(s) or operations(s) for refurbishment work(s) to that Phase has been submitted to and approved in writing by the Local Planning Authority. The refurbishment of Kingsland Phase 1 and any associated facilities to Kingsland Phase 2 shall thereafter be implemented strictly in accordance with the details approved under the provisions of this condition. The approved vehicle parking and turning layout shall be laid out prior to the use of Kingsland Phase 1 or part thereof of the development to which it relates and shall thereafter be retained for these purposes.

Reason: To ensure a satisfactory appearance to the development and an appropriate mix of housing types is provided by the development.

85. The Secured by Design standard to be achieved by the Kingsland Phase 2 residential development shall be submitted to the Local Planning Authority for its written approval as part of the Reserved Matters applications for Kingsland Phase 1. Each Kingsland Phase 1 dwelling shall be refurbished to achieve that approved Secured by Design standard prior to the occupation of that residential dwelling in Kingsland Phase 2.

Reason: To ensure a safe environment in the development.

86. The use and occupation of each dwelling forming part of Kingsland Phase 2 shall not commence until the car parking and turning area(s) for that dwelling has been completed in full accordance with the details to be submitted to and approved in writing by the Local Planning Authority under the provisions of condition 84. The car parking and turning area(s) shall thereafter be retained solely for those purposes.

Reason: To enable vehicles to draw off, park and turn clear of the highway to minimise danger, obstruction and inconvenience to users of the adjoining highway.

87. As part of the Reserved Matters approval application (s) relating to the development of Kingsland Phase 1 or any component part of that Phase a scheme showing details of all access and other roads in that Phase or a component part of that Phase shall be submitted to the Local Planning Authority for its written approval. No development of Kingsland Phase 1 or any component of that Phase shall commence until the Local Planning Authority has approved the details of the scheme under this condition. The development and other work(s) covered by the scheme shall be carried out in accordance with the approved scheme.

Reason: To ensure a satisfactory form of development.

88. The access and other roads to be approved in writing for Kingsland Phase 1 or any component part of that Phase shall be completed to a base course finish prior to the use of that Phase of the development or any other date as may be agreed in writing with the Local Planning Authority.

Reason: In order to minimise danger, obstruction and inconvenience to users of the highway and of the access.

89. For Kingsland Phase 1 or any component part of that Phase, the access and other roads shall be kerbed and the carriageway and footways surfaced and lit before the use of that Phase or

component part of that Phase or within 5 years of the commencement of that Phase or component part of the development whichever is the sooner or within any such other period as may be agreed in writing with the Local Planning Authority.

Reason: In order to minimise danger, obstruction and inconvenience to users of the highway and of the access.

90. No development of Kingsland Phase 1 or any component part of that Phase shall be occupied until measures are in place for the management and maintenance of the access and other roads in accordance with details previously submitted to and approved in writing by the Local Planning Authority for that Phase or component part of the development. The access and other roads shall be maintained according to the details approved under the provisions of this condition for as long as the initial and any subsequent use hereby approved continues.

Reason: In order to minimise danger, obstruction and inconvenience to users of the highway and of the access.

91. No development of Kingsland Phase 1 or any component part of that Phase shall commence until full details of the surface water drainage disposal from the access and other roads including a timetable for the implementation thereof (including any associated drainage system or infrastructure required to service the development) for that Phase or component part of the development has been submitted to and approved in writing by the Local Planning Authority. The details to be submitted under the provisions of this condition shall refer to and complement the details to be approved under the provisions of conditions 39 and 40 of this planning permission. The surface water disposal from the access and other roads shall be completed and operational in accordance with the details and timetable to be approved under the provisions of this condition.

Reason: To ensure that effective drainage facilities are provided for the proposed development and that no adverse impact occurs to the environment or adjacent properties and to ensure satisfactory storage of/disposal of surface water from the development.

92. No development of Kingsland Phase 1 or any component part of that Phase shall commence until a scheme of measures to ensure that the Public Rights of Way for that Phase or component part of the development remain usable during the construction period of that Phase or component part of the development has been submitted to and approved in writing by the Local Planning Authority. These measures shall include publicity, notification of measures and a timetable thereof which shall be submitted to the Local Planning Authority for its written approval. The details approved under the provisions of the condition shall be implemented and the measures therein strictly adhered to for the duration of the construction of the development of the Phase or component part of the development to which they relate.

Reason: To minimise inconvenience to footpath users and in the interests of public safety.

93. Notwithstanding the means of access from Kingsland Road (or any amended name of this public highway) as shown on the "Kingsland Road Proposed Layout - Option A" plan (drawing reference: 90145/002 revision B) hereby approved no development of the relevant Phase shall commence until full design and construction details of the access shown on the approved drawing has been submitted to and approved by the Local Planning Authority. The scheme shall include as a minimum, full engineering details of the access onto the highway from that part of the site, visibility splays (including as a minimum the centre-line and distances either side, height above carriageway/footway), a timetable for the implementation of the access, pedestrian crossing facilities, construction materials, levels, gradients, surface

water drainage, lighting, historical features, existing hedges, trees and linear features such as walls and landscaping, including all necessary and proposed alterations to the existing highway. The development shall thereafter be carried out in accordance with the approved scheme under this condition prior to the commencement of any other part of Kingsland Phase 1. The visibility splays approved in writing under the provisions of this condition shall be kept free from any obstruction(s). There shall be no other means of vehicle access to / from the public highway.

Reason: In order to minimise danger, obstruction and inconvenience to users of the highway and of the access and ensure adequate inter-visibility and to ensure that the development retains and safeguards structures and landscape features in the interests of visual amenity, ecological and historical grounds.

94. The Reserved Matters to be submitted in respect of Kingsland Phase 1 shall not include any vehicular access whatsoever from Mill Road (or any amended name of this public highway), the Public Right of Way (Number 2 Treaddur) crossing the application site or the road/car parking areas leading to and around Holyhead Leisure Centre (or any amended name of this facility).

Reason: In order to minimise danger, obstruction and inconvenience to users of the highway and the Public Right of Way.

Informative


5. This decision notice must be read in conjunction with the terms of the legal agreement entered into pursuant to section 106 of the Town and Country Planning Act 1990 (as amended) 19/04/2016. You are advised to satisfy yourself that you have all relevant documentation.
6. All tree works required in connection with this planning permission shall be undertaken in accordance with "BS 3998:2010 Tree Work – Recommendations" (December 2010). The planning permission is subject to an agreement under section 106 of the Town and Country Planning Act 1990. All works undertaken shall where required have a licence issued by the relevant licensing body pursuant to Regulation 53 of The Conservation of Habitats and Species Regulations 2010 (as amended) (or any Regulations revoking or re-enacting these Regulations) authorising the specified activity/development to go ahead;
7. Any culverting/piping of any land drainage ditch or watercourse will require the approval of the Environment Agency under section 23 of the Land Drainage Act 1991.
8. A separate consent from the Highway Authority will be required for the approval of the access construction details, including surface water drainage before any work is carried out to the public highway. Please obtain the necessary forms from the Council's Highways Section.
9. There are public footpaths and cycle paths on the application site(s). Any diversion, stopping up or amendment would require permission under separate legislative and or other provisions and is not granted by this planning permission.
10. This decision notice relates solely to the Town and Country Planning Act 1990 (as amended) and does not purport to grant any approval, which may be required under any separate European or UK legislation in relation to protected species. Under the Wildlife & Countryside Act 1981 (as amended) and the Conservation (Natural Habitats &c) Regulations 1994 all nesting birds are protected and the act prohibits disturbance to the birds while they are nesting during the breeding season 1 March – 30 September.
11. This decision notice relates solely to the Town and Country Planning Act 1990 (as amended) and does not purport to grant any approval, which may be required under any separate European or UK legislation in relation to protected species. Under the Wildlife & Countryside Act 1981 (as amended) and the Conservation (Natural Habitats &c) Regulations 1994, it is

- an offence to disturb a bat in its place of shelter, to kill or injure a bat or to damage, destroy or prevent access to its roosting site, whether or not the roost is occupied at the time. If evidence of use by bats is found a licence may be required from the Welsh Government.
12. This decision notice does not relate to any permission/license or registration requirements which may be required under legislation for Houses in Multiple Occupation.
13. For the avoidance of doubt the drawings listed below submitted in support of planning application 46C427K/TR/EIA/ECON have been assessed as being indicative only:

Drawing Title:	Drawing Number:	Revision:
Overall Indicative Masterplan	PL1114.P.GA103	F
Penrhos Indicative Masterplan	PL1114.P.GA100	K
Penrhos Coastal Path Masterplan	PL1114.P.GA106	B
Cae Glas Indicative Masterplan	PL1114.CG.GA100	P
Kingsland Indicative Masterplan	PL1114.K.GA100	L

DYDDIAD Y PENDERFYNIAD 19/04/2016 DATE OF DECISION

Yr eiddoch yn gywir / Yours faithfully



JIM WOODCOCK

PENNAETH CYNLLUNIO A GWARCHOD Y CYHOEDD / HEAD OF PLANNING AND PUBLIC PROTECTION



Appendix B;
Penrhos Coastal Park Reserved Matters approval; RM/2018/6
Dated 7th August 2020.



**Land and Lakes (Anglesey) Limited
Mr Richard Garner Windermere Road
Staveley
Kendal
LA8 9PL**

DEWI FRANCIS JONES MSc, M.R.T.P.I
Prif Swyddog Cynllunio – Rheoleiddio a Datblygu
Economaid
Chief Planning Officer – Regulation and Economic
Development

CYNGOR SIR YNYS MÔN
ISLE OF ANGLESEY COUNTY COUNCIL
Swyddfeydd y Cyngor • Council Offices
LLANGFN
Ynys Môn • Isle of Anglesey
LL77 7TW

ffôn / tel: (01248) 752428

Gofynnwch am / Please ask for: **David Pryce Jones**
☎ 01248 752439
e-mail: davidjones3@ynysmon.gov.uk

Cais Rhif / App. No. **RM/2018/6**

DEDDF CYNLLUNIO GWLAD A THREF 1990 / TOWN AND COUNTRY PLANNING ACT 1990

Cais ar gyfer y materion a gadwyd yn ôl gan gynnwys manylion am edrychiad, gwaith tirlunio, gosodiad a maint y llwybrau estyllod a gwaith i goed sy'n destun i Orchymyn Cadw Coed ar ran o'r ardal sydd ar agor i'r cyhoedd ac a gymeradwywyd dan gais cynllunio 46C427K/TR/EIA/ECON ym Mharc Arfordirol Penrhos, Caergybi / Reserved matters application including details of the appearance, landscaping, layout and scale for raised boardwalk footways and works to trees subject to a Tree Preservation Order on part of the publically accessible area approved under outline planning permission 46C427K/TR/EIA/ECON at the Penrhos Coastal Park, Holyhead at Land and Lakes, Penrhos Coastal Park, Caergybi / Holyhead

RHYBUDD PENDERFYNIAD

Darllenwch yr amodau a restrir isod yn ofalus os gwelwch yn dda, efallai y bydd angen cyflawni rhai o'r amodau cyn, neu yn ystod, y gwaith datblygu.

Mae eich cais wedi cael ei ystyried gan y Cyngor yn unol â'i awdurdod dan y Ddeddf uchod, a rhoddwyd **CANIATÂD** gyda'r amodau canlynol:-

(01) Cwblheir y datblygiad a ganiateir trwy hyn mewn cytundeb llwyr a'r manylion rhestrir isod ac a gynhwysir yn y ffurflen gais ac mewn unrhyw ddogfennau eraill gyda'r cyfryw gais.

- Cynllun Lleoliad y Cais Materion A Gadwyd yn ôl / Ffin y Cais PL1114.1-PLA-00-XX-DR-U-0006 Adolygiad P02
- Dyluniad Braslun Parc Arfordirol 1: 500 - Gogledd PL1114.1-PLA-01-XX-DR-U-0004 Adolygiad P03
- Prif Gynllun Parc yr Arfordir1: 500 - De PL1114.1-PLA-02-XX-DR-U-0005 Adolygiad P03
- Cynllun Symud a Mynediad Manwl - Gogledd PL1114.1-PLA-00-XX-DR-U-0002 Adolygiad P02
- Cynllun Symud a Mynediad Manwl - De P4 .1.P A-0 XX-DR-U 0 Adolygiad P02
- Tabl Traws-gyfeirio Amodau Cynllunio; Cais Materion a Gadwyd yn ol Cychwynnol / Parc Arfordirol Penrhos Rev F / 28 Chwefror 2019 RG
- Atodiad D - Cynllun Rheoli Cadwraeth Treftadaeth
- Datganiad Dull Garddwriaethol Fersiwn 3, Ionawr 2020
- Adroddiad Asesu Ecolegol (Fersiwn 1.2) TEP
- Cynllun Cyfun Arolwg Ordnans a Map Sylfaen Topograffig D2977.013
- Cynllun Cyfun Arolwg Ordnans a Map Sylfaen Topograffig D2977.014
- Canllaw Dylunio a Rheoli (16/02/20) Cyfeirnod PL1114.1

Rheswm I sicrhau bod y datblygiad yn cael ei gyflawni yn unol a'r manylion a gymeradwywyd.

(02) Mae'r materion a gadwyd yn ôl a gymeradwyir drwy hyn yn ymwneud yn unig â'r ardaloedd sydd wedi'u amlinellu'n goch ar y Cynllun Lleoliad y Cais Materion A Gadwyd yn ôl / Ffin y Cais PL1114.1-PLA-00-XX-DR-U-

Rheswm I ddiffinio maint y caniatâd materion a gadwyd yn ôl a gymeradwyir drwy hyn.

Y cynllun datblygu sy'n berthnasol i Ynys Môn yw'r Cynllun Datblygu Lleol ar y Cyd Gwynedd a Môn (2017). Roedd y polisiau canlynol yn berthnasol i'r sylw a roddwyd i'r cais hwn: TRA 4, PS 5, PS 6, PCYFF 2, PCYFF 3, PCYFF 4, PS 14, TWR 1, PS 19, AMG 1, AMG 5, AT 3.

NOTICE OF DECISION

Please read the conditions listed below carefully, some conditions may require to be discharged prior to or during development.

Your application has been considered by the Council in accordance with its authority under the above Act and permission has been **GRANTED** with the following conditions:-

(01) The development hereby permitted shall be carried out in strict conformity with the details listed below and contained in the form of application and in any other documents accompanying such application.

- Reserved Matters Application Location Plan/Application Boundary PL1114.1-PLA-00-XX-DR-U-0006 Revision P02
- Coastal Park Sketch Design 1:500 – North PL1114.1-PLA-01-XX-DR-U-0004 Revision P03
- Coastal Park Masterplan 1:500 – South PL1114.1-PLA-02-XX-DR-U-0005 Revision P03
- Detailed Movement & Access Plan – North PL1114.1-PLA-00-XX-DR-U-0002 Revision P02
- Detailed Movement & Access Plan – South P4 .1.P A-0 XX-DR-U 0 Revision P02
- Planning Conditions Cross Referencing Table; Initial Reserved Matters Application / Penrhos Coastal Park Rev F / 28 February 2019 RG
- Appendix D – Heritage Conservation Management Plan
- Aboricultural Method Statement Version 3, January 2020
- Ecological Assessment Report (Version 1.2) TEP
- Combined Ordnance Survey and Topographical Base Mapping D2977.013
- Combined Ordnance Survey and Topographical Base Mapping D2977.014
- Design and Management Guide (16/02/20) Reference PL1114.1

Reason To ensure that the development is implemented in accord with the approved details.

(02) The reserved matters hereby approved relates only to the areas hatched red on the Reserved Matters Application Location Plan/Application Boundary PL1114.1-PLA-00-XX-DR-U-0006 Revision P02 drawing.

Reason To define the extent of the reserved matters permission hereby approved.

The development plan covering Anglesey is the Anglesey and Gwynedd Joint Local Development Plan (2017). The following policies were relevant to the consideration of this application: TRA 4, PS 5, PS 6, PCYFF 2, PCYFF 3, PCYFF 4, PS 14, TWR 1, PS 19, AMG 1, AMG 5, AT 3.

DYDDIAD Y PENDERFYNIAD **07/08/2020** DATE OF DECISION



**DEWI FRANCIS JONES
PRIF SWYDDOG CYNLLUNIO / CHIEF PLANNING OFFICER**

**Croeso i chi ddelio gyda'r Cyngor yn Gymraeg neu'n Saesneg. Cewch yr un safon o wasanaeth yn y ddwy iaith.
You are welcome to deal with the Council in Welsh or English. You will receive the same standard of service in both
languages.**

Nodiadau i'w cyflwyno hefo Hysbysiadau Penderfyniadau

Systemau Draenio Cynaliadwy (SDCau) - Bydd angen systemau draenio cynaliadwy ar gyfer pob datblygiad newydd o fwy nac 1 tŷ neu lle mae'r arwynebedd adeiladu yn 100m² neu fwy er mwyn rheoli dŵr wyneb ar y safle. Mae'n rhaid i systemau draenio dŵr wyneb gael eu dylunio a'u hadeiladu yn unol â safonau gofynnol ar gyfer draenio cynaliadwy a gyhoeddwyd gan Weinidogion Cymru. Mae Atodlen 3 o Ddeddf Rheoli Llifogydd a Dŵr (DRhLID) 2010 yn gorchymyn bod rhaid i systemau draenio dŵr wyneb ar gyfer datblygiadau newydd gydymffurfio â Safonau Cenedlaethol gorfodol ar gyfer draenio cynaliadwy (SDCau). Mae'n rhaid i'r systemau hyn gael eu cymeradwyo gan Gyngor Sir Ynys Môn yn ei rôl fel Corff Cymeradwyo SDCau (CCS) cyn i'r gwaith adeiladu gychwyn. Os hoffech ragor o wybodaeth am y broses newydd hon, cysylltwch â pemht@ynysmon.gov.uk neu gwelwch <https://gov.wales/topics/environmentcountryside/epq/flooding/drainage/?skip=1&lang=cy>

Rheoliadau Adeiladu – Nid penderfyniad dan y Rheoliadau Adeiladu mo hwn a dylai ymgeiswyr sicrhau eu bod wedi cael yr holl ganiatadau angenrheidiol ar gyfer yr un cynnig a'r un cynlluniau cyn cychwyn unrhyw waith ar y safle. Gweler <https://www.ynysmon.gov.uk/cy/Trigolion/Cynllunio-rheoli-adeiladu-a-chadwraeth/Rheoli-Adeiladu/Beth-yw-rheoli-adeiladu.aspx> am ragor o wybodaeth.

Cyflawni Amodau – Os ydych chi eich cais wedi cael ei ganiatáu gydag amodau, yna rhaid i unrhyw amodau y mynnwyd arnynt cyn cychwyn ar y gwaith, gael eu cyflawni'n ffurfiol drwy ffurflen gais cyn cychwyn ar y gwaith. Gellir cael ffurflenni cais drwy <https://www.anglesey.gov.uk/documents/Dogfennau-Cy/Cynllunio/1APP/Ffurflenni-Cynllunio-Ynys-Môn-1APP.pdf>

Diwygio eich caniatâd (nid yw hyn ond yn ymwneud â chaniatadau cynllunio) – Os ydych chi eisiau newid rhai o'r manylion ar eich caniatâd cynllunio a'r rheini fe ystyrir yn fân-newidiadau yn unig, gallwch ymgeisio am Ddiwygiad Ansylweddol. Gellir cytuno ar newidiadau eraill drwy gyflwyno cais ffurfiol i Amrywio amod neu drwy gyflwyno Cais Cynllunio newydd. Gellir cael ffurflenni cais drwy <https://www.anglesey.gov.uk/documents/Dogfennau-Cy/Cynllunio/1APP/Ffurflenni-Cynllunio-Ynys-Môn-1APP.pdf>

Glynu wrth amodau/cynlluniau a gymeradwywyd – Bydd methiant i lynu wrth fanylion cynlluniau a gymeradwywyd neu i gydymffurfio gydag amodau yn tynnu'n groes i Ddeddf Cynllunio Gwlad a Thref 1990 a gellir cymryd camau gorfodaeth yn y fath achosion.

Enwi a Rhifo Strydoedd / Creu Cyfeiriad Newydd - Mae enwi a rhifo strydoedd yn un o swyddogaethau cyfreithiol Cyngor Sir Ynys Môn, i ddyrannu rhifau tai ac enwau ffyrdd i unrhyw ddatblygiadau newydd ac addasiadau eiddo, fel bod y gwasanaethau brys yn gallu dod o hyd i unrhyw gyfeiriad maent yn cael eu galw iddo; ac i alluogi danfon post yn effeithiol.

Gan weithredu fel yr Awdurdod Enwi a Rhifo Strydoedd mae'r Cyngor yn cyflawni'r swyddogaethau hyn o dan ddarpariaethau adrannau 17 -19 o'r Deddf Iechyd Cyhoeddus 1925.

Sylwer nad yw'r awdurdod yn pennu codau post, ond lle bo angen, 'rydym yn cael codau post newydd gan y Post Brenhinol ar ôl cytuno ar gyfeiriadau newydd. Ni fydd y Post Brenhinol yn dyrannu codau post heb yr hysbysiad ffurfiol o gyfeiriad newydd gan yr awdurdod lleol

Bydd perchnogion/datblygwyr yn ei chael yn anodd cael gafael ar bost, nwyddau a gwasanaethau o amrywiaeth o ffynonellau os nad oes ganddynt gyfeiriad post swyddogol; er enghraifft, wrth wneud cais am gerdyn credyd, cael nwyddau drwy'r post neu gofrestru gyda gwasanaethau cyfleustodau. Felly, mae'n bwysig iawn eich bod yn dechrau'r broses enwi a rhifo strydoedd a chreu cyfeiriad newydd cyn gynted â phosibl ar ôl derbyn caniatâd cynllunio ac o leiaf cyn cwblhau unrhyw adeilad newydd neu drosiadau.

Mae manylion y broses enwi a rhifo strydoedd ar gael ar wefan y Cyngor:

<https://www.ynysmon.gov.uk/cy/Trigolion/Parcio-lonydd-a-theithio/Ffyrdd-a-Phalmentydd/Enwi-strydoedd-a-rhifo-eiddo.aspx>

Hawl i Apelio - Os ydych chi yn teimlo eich bod wedi cael cam oherwydd bod cais wedi ei wrthod neu am fod amodau wedi eu gosod ar gais, gallwch gyflwyno apêl i'r Arolygiaeth Gynllunio yn Adeiladau'r Goron, Parc Cathays, Caerdydd CF10 3NQ neu ar-lein yn <https://llyw.cymru/apeliadau-cynllunio>. Rhaid gwneud apeliadau ar y ffurflen gywir ar gyfer y math o gais a gyflwynwyd gennych. Bydd gwybodaeth a ddarperir fel rhan o broses apelio'n cael ei chyhoeddi ar-lein. Dim ond yr ymgeisydd sydd â'r hawl i apelio. Mewn rhai amgylchiadau gall yr Arolygiaeth Gynllunio wrthod ystyried apêl.

Mae'r hysbyseb penderfyniad hwn yn ymwneud yn unig gyda'r Ddeddf Cynllunio Gwlad a Thref 1990 (fel diwygiwyd) ac nid yw yn awgrymu y cymeradwyir unrhyw gymeradwyaeth, sydd efallai ei angen o dan ddarpariaethau cyfreithiol ar wahân.

Notes to accompany Decision Notices

Sustainable Drainage Systems (SuDS) - All new developments of more than 1 house or where the construction area is of 100m² or more will require sustainable drainage to manage on-site surface water. Surface water drainage systems must be designed and built in accordance with mandatory standards for sustainable drainage published by Welsh Ministers. Schedule 3 of the Flood and Water Management Act (FWMA) 2010 requires surface water drainage for new developments to comply with mandatory National Standards for sustainable drainage (SuDS). These systems must be approved by the Isle of Anglesey County Council acting in its SuDS Approving Body (SAB) role before construction work begins. If you would like more information about this new process, please contact pemht@anglesey.gov.uk or see <https://gov.wales/topics/environmentcountryside/epq/flooding/drainage/?lang=en>

Building Regulations - This decision is not a decision under the Building Regulations and the applicant should ensure that all necessary approvals for the same proposal and same plans are obtained before commencing any work on the site. See <https://www.anglesey.gov.uk/en/Residents/Planning-building-control-and-conservation/Building-control/What-is-building-control.aspx> for further information.

Discharge of Conditions – If your application has been approved with conditions then any pre-commencement conditions must be formally discharged through application before work starts. Application forms can be obtained via <https://www.anglesey.gov.uk/documents/Docs-en/Planning/Making-a-Planning-Application/1APP/Isle-of-Anglesey-Planning-Application-Forms-1APP.pdf>

Amending your permission (only applies to planning permissions) – If you want to change some details of your planning permission and the change is considered minor, you can apply for a Non-Material Amendment. Other changes may be agreed through formal application for a Variation of Condition or through a new Planning Application. Application forms can be obtained via <https://www.anglesey.gov.uk/documents/Docs-en/Planning/Making-a-Planning-Application/1APP/Isle-of-Anglesey-Planning-Application-Forms-1APP.pdf>

Adherence to approved plans/conditions - Failure to adhere to the details of the approved plans or to comply with the conditions contravenes the Town and Country Planning Act 1990 and enforcement action may be taken.

Street Naming & Numbering / Creation of New Address - Street naming and numbering is a legal function of the Isle of Anglesey County Council, to allocate house numbers and road names logically to any new developments and property conversions, so that the emergency services are able to speedily locate any address to which they may be summoned; and to enable effective delivery of mail.

Acting as the Street Naming and Numbering Authority the Council carries out these functions under the provisions of the Public Health Act 1925 sections 17 -19.

Please note that the authority does not determine postcodes, but where necessary, obtains new postcodes from the Royal Mail after new addresses have been agreed. Royal Mail will not allocate postcodes without a formal notification of a new address from the local authority.

Owners/developers will encounter difficulties in obtaining mail, goods and services from a variety of sources if they do not have an official postal address; for example, when applying for a credit card, obtaining goods by mail order or registering with utility services. Therefore, it is very important that you commence the street naming and numbering process as soon as possible after receiving planning approval and at the latest before any new build or conversion is completed.

Details of the Street naming and Numbering process can be found on the Council's website: <https://www.anglesey.gov.uk/en/Residents/Parking-roads-and-travel/Roads-and-pavements/Street-naming-and-numbering.aspx>

Right of Appeal - If you are aggrieved by a decision to refuse permission or to grant it subject to conditions you can appeal to the Planning Inspectorate at Crown Buildings, Cathays Park, Cardiff CF103NQ or online at <https://gov.wales/planning-appeals>. Appeals must be made on the correct form relating to the type of application you submitted and within the subscribed time limit. Information provided as part of the appeal process will be published online. Only the applicant has the right of appeal. In some circumstances the Planning Inspectorate may refuse to consider an appeal.

This decision notice relates solely to the Town and Country Planning Act 1990 (as amended) and does not purport to grant any approval, which may be required under any separate legislative provisions.



Appendix C;
Penrhos Coastal Park Pre-Commencement Condition approval; DIS/2020/92
Dated 1st April 2021.



**Mr RICHARD GARNER
WINDERMERE ROAD STAVELEY
KENDAL
LA8 9PL**

DEWI FRANCIS JONES MSc, M.R.T.P.I
Prif Swyddog Cynllunio – Rheoleiddio a Datblygu
Economaidd
Chief Planning Officer – Regulation and Economic
Development

CYNGOR SIR YNYS MÔN
ISLE OF ANGLESEY COUNTY COUNCIL
Swyddfeydd y Cyngor • Council Offices
LLANGEFNI
Ynys Môn • Isle of Anglesey
LL77 7TW

ffôn / tel: (01248) 752428

Gofynnwch am / Please ask for: **David Pryce
Jones**

☎ 01248 752439

e-mail: davidjones3@ynysmon.gov.uk

Cais Rhif / App. No. **DIS/2020/92**

**DEDDF CYNLLUNIO GWLAD A THREF (GWEITHDREFN RHEOLI DATBLYGU) (CYMRU) (DIWYGIO) 2016 /
TOWN AND COUNTRY PLANNING (DEVELOPMENT MANAGEMENT PROCEDURE) (WALES) (AMENDMENT)
ORDER 2016**

Cais i ryddhau amodau (05) (Cynllun Cyfnodau), (07) (AEA), (14) (Manylion cerrig naturiol), (17) (Manylion llawn yr holl ddeunyddiau a gorffeniadau allanol), (18) (Manylion llawn deunyddiau a lliwiau allanol, manylebau adeilad unrhyw ddrychiadau peirianeg, ôl-ogwyddau, byndiau, holl waliau cynnal a strwythurau, pontydd ac unrhyw waith peirianeg cysylltiedig), (25) (Manylion llawn yr holl Dirlunio Amaethyddol Traddodiadol Presennol a manylion Eraill ('ETAL')), (32) (Cynllun Rheoli Amgylchedd Adeiladu Cychwynnol ('PCEMP')), (33) (Cynllun Rheoli Amgylcheddol Traffig Adeiladu ('PCTEMP')), (34) (Cynllun Rheoli Pridd) ('SMP')), (35) (Cynllun Rheoli Gwastraff) ('WMP')), (38) (Cynllun Ysgrifenedig o Ymchwiliadau i unrhyw weddillion archeolegol), (40) (Systemau Draenio Cynaliadwy ('Cynllun SDS')), (44) Cynllun Rheoli Cyfatiaw a Phibellau), (45) (Strategaeth Pylla a Chyrff Dŵr), (48) (Cynllun Ecolegol Cyfnodol), (49) (Trwyddedau Rhywogaethau a Warchodir), (50) (Strategaeth Monitro Ecolegol (EMS)), (51) (Datganiad Dull ar gyfer Rhywogaethau a Warchodir), (52) (Manylion yr holl fesurau a ddyluniwyd er mwyn a ddyluniwyd er mwyn atal dal/lladd damweiniol amffibiaid ac ymlusgiad), (54) (Cynllun iawndal Madfallod Cribog), (55) (Cynllun ar gyfer cadw, ehangu a thrawsleoli'r fflora llawr presennol), (56) (Cynllun ar gyfer gwaredu rhywogaethau planhigion mewnwthiol), (66) (Llwybr Arfordirol a hawliau tramwy eraill a chynllun llwybrau beicio) a (68) Manylion gwarediad dŵr wyneb o'r fynedfa breifat a ffyrdd a manau parcio eraill) o ganiatâd cynllunio 46C427K/TR/EIA/ECON cyn belled ac y maent yn ymwneud a cais materion gadwyd yn ol RM/2018/6 (Cais ar gyfer y materion a gadwyd yn ôl gan gynnwys manylion am edrychiad, gwaith tirlunio, gosodiad a maint y llwybrau estyllod a gwaith i goed sy'n destun i Orchymyn Cadw Coed) yn ar ran o'r ardal sydd ar agor i'r cyhoedd yn / Application to discharge conditions (05)(Phasing Plan), (07) (EIA), (14)(Natural stone details), (17)(Full details of all external materials and finishes), (18)(Full details of external materials and colours, construction specifications of any engineered gradients, batters, bunds, all retaining walls and structures, bridges and any associated engineering works), (25)(Full details of all the Existing Traditional Agricultural Landscape and other Features ('ETAL')), (32)(Preliminary Construction Environmental Management Plan('PCEMP')), (33)(Preliminary Construction Traffic Environmental Management Plan ('PCTEMP')), (34)(Soil Management Plan ('SMP')), (35)(Waste Management Plan ('WMP')), (38)(Written Scheme of Investigation of any archaeological remains), (40)(Sustainable Drainage Systems ('SDS Scheme')), (44)(Culvert and Pipe Management Plan), (45)(Ponds and Water Bodies Strategy), (48)(Phased Ecological Plan), (49)(Protected species licenses), (50)(Ecological Monitoring Strategy ('EMS')), (51)(Method statement for protected species), (52)(Details of all measures designed to prevent the incidental capture/killing of amphibians and reptiles), (54)(Great Crested Newt compensation scheme), (55)(Scheme for the retention, enhancement and translocation of existing ground flora), (56)(Scheme for eradication of invasive plant species), (66)(Coastal Path and other public rights of way and cycle routes scheme) and (68)(Details of surface water disposal from the private access and other roads and parking areas) of planning permission 46C427K/TR/EIA/ECON in so far as they relate to reserved matters application RM/2018/6 (Reserved matters application including details of the appearance, landscaping, layout and scale for raised boardwalk footways and works to trees subject to a Tree Preservation Order) only on part of the publicly accessible area at Parc Arfordirol Penrhos / Penrhos Coastal Park, Caergybi / Holyhead

RHYBUDD PENDERFYNIAD

Cyfeiriad at eich cais a dderbyniwyd ar 06/01/2021

Ystyrir bod y manylion a gyflwynwyd dan gais cyfeirnod DIS/2020/92 yn dderbyniol ac yn cwrdd â gofynion amodau (05) (Cynllun Cyfnodau), (07) (AEA), (14) (Manylion cerrig naturiol), (17) (Manylion llawn yr holl ddeunyddiau a gorffeniadau allanol), (18) (Manylion llawn deunyddiau a lliwiau allanol, manylebau adeilad unrhyw ddrychiadau peirianeg, ôl-ogwyddau, byndiau, holl waliau cynnal a strwythurau, pontydd ac unrhyw waith peirianeg cysylltiedig), (25) (Manylion llawn yr holl Dirlunio Amaethyddol Traddodiadol Presennol a manylion Eraill ('ETAL')), (32) (Cynllun Rheoli Amgylchedd Adeiladu Cychwynol ('PCEMP')), (33) (Cynllun Rheoli Amgylcheddol Traffig Adeiladu ('PCTEMP')), (34) (Cynllun Rheoli Pridd ('SMP')), (35) (Cynllun Rheoli Gwastraff ('WMP')), (38) (Cynllun Ysgrifenedig o Ymchwiliadau i unrhyw weddillion archeolegol), (40) (Systemau Draenio Cynaliadwy ('Cynllun SDS')), (44) Cynllun Rheoli Cylfatiau a Phibellau), (45) (Strategaeth Pylla a Chyrff Dŵr), (48) (Cynllun Ecolegol Cyfnodol), (49) (Trwyddedau Rhywogaethau a Warchodir), (50) (Strategaeth Monitro Ecolegol (EMS)), (51) (Datganiad Dull ar gyfer Rhywogaethau a Warchodir), (52) (Manylion yr holl fesurau a ddyluniwyd er mwyn a ddyluniwyd er mwyn atal dal/lladd damweiniol amffibiaid ac ymlusgiad), (54) (Cynllun iawndal Madfallod Cribog), (55) (Cynllun ar gyfer cadw, ehangu a thrawsleoli'r fflora llawr presennol), (56) (Cynllun ar gyfer gwaredu rhywogaethau planhigion mewnwthiol), (66) (Llwybr Arfordirol a hawliau tramwy eraill a chynllun llwybrau beicio) a (68) Manylion gwarediad dŵr wyneb o'r fynedfa breifat a ffyrdd a manau parcio eraill)

O'r herwydd gellir ryddhau amodau (05) (Cynllun Cyfnodau), (07) (AEA), (14) (Manylion cerrig naturiol), (17) (Manylion llawn yr holl ddeunyddiau a gorffeniadau allanol), (18) (Manylion llawn deunyddiau a lliwiau allanol, manylebau adeilad unrhyw ddrychiadau peirianeg, ôl-ogwyddau, byndiau, holl waliau cynnal a strwythurau, pontydd ac unrhyw waith peirianeg cysylltiedig), (25) (Manylion llawn yr holl Dirlunio Amaethyddol Traddodiadol Presennol a manylion Eraill ('ETAL')), (32) (Cynllun Rheoli Amgylchedd Adeiladu Cychwynol ('PCEMP')), (33) (Cynllun Rheoli Amgylcheddol Traffig Adeiladu ('PCTEMP')), (34) (Cynllun Rheoli Pridd ('SMP')), (35) (Cynllun Rheoli Gwastraff ('WMP')), (38) (Cynllun Ysgrifenedig o Ymchwiliadau i unrhyw weddillion archeolegol), (40) (Systemau Draenio Cynaliadwy ('Cynllun SDS')), (44) Cynllun Rheoli Cylfatiau a Phibellau), (45) (Strategaeth Pylla a Chyrff Dŵr), (48) (Cynllun Ecolegol Cyfnodol), (49) (Trwyddedau Rhywogaethau a Warchodir), (50) (Strategaeth Monitro Ecolegol (EMS)), (51) (Datganiad Dull ar gyfer Rhywogaethau a Warchodir), (52) (Manylion yr holl fesurau a ddyluniwyd er mwyn a ddyluniwyd er mwyn atal dal/lladd damweiniol amffibiaid ac ymlusgiad), (54) (Cynllun iawndal Madfallod Cribog), (55) (Cynllun ar gyfer cadw, ehangu a thrawsleoli'r fflora llawr presennol), (56) (Cynllun ar gyfer gwaredu rhywogaethau planhigion mewnwthiol), (66) (Llwybr Arfordirol a hawliau tramwy eraill a chynllun llwybrau beicio) a (68) Manylion gwarediad dŵr wyneb o'r fynedfa breifat a ffyrdd a manau parcio eraill) yn rhannol o ganiatâd cynllunio cyfeirnod 46C427K/TR/EIA/ECON. Bydd yr amod ond yn cael ei ryddhau yn llawn pan fydd y gwaith a nodir yn cael ei gwblhau yn unol â'r manylion sydd wedi'u cymeradwyo rhestri'r isod:

- Ffurflen Gais 20/12/2020
- Cynllun Dyrannu Atodiad A2 PL1114.1-PLA-00-XX-DR-L-0006 Cynllun Dyrannu i S1 P01
- Deunyddiau Allanol Atodiad A3 PL1114.1-PLA-00-XX-DR-L-0007 Cynllun Deunyddiau Allanol S1 P01
- Atodiad A5 Cynllun Lleoliad DCTEMP / Cynllun Rheoli Traffig a Gwastraff Atodiad A5 PL1114.1-PLA-00-XX-DR-L-0009 Cynllun Rheoli Traffig a Gwastraff S1 P01
- ETAL / Manylion Adeiladu Atodiad A9 PL1114.1-PLA-00-XX-DR-L-0008 Manylion Adeiladu: ETALS S1 P01
- Prif Gynllun Parc yr Arfordir1; 500 - De PL1114.1-PLA-02-XX-DR-U-0005 S2 P03
- Dyluniad Braslun Parc Arfordirol 1: 500 - Gogledd PL1114.1-PLA-01-XX-DR-U-0004 S2 P03
- Rhestr Atodiadau Adendwm Cyn Cychwyn - Diwygiadau G - 22 Mawrth 2021
- Atodiad A1 Tabl Trawsgyfeirio Amodau Cynllunio; Cais Arfordirol / Cais Cyn Cychwyn Penrhos / Diw F - 22 Mawrth 2021
- Atodiad A4 Cynllun Rheoli Amgylcheddol Adeiladu Manwl (DCEMP) 2977.83 22 Mawrth 2021 Fersiwn 5.0
- Atodiad A13 Asesiad Effaith Amgylcheddol: Datganiad Cydymffurfiaeth 15 Mawrth 2021
- Adendwm Cyn Cychwyn - Rhagfyr 2020 Parch D - 22 Mawrth 2021
- Atodiad A5; Cynllun Rheoli Amgylcheddol Traffig Adeiladu Manwl (DCTEMP), Rhan A- dogfen ysgrifenedig.
- Atodiad A12 Strategaeth Monitro Ecolegol 2977.089 Mawrth 2021 Fersiwn 3.0
- Atodiad A2 rhan A (rev A) Pentref Hamdden Penrhos - Rhaglen Gyflenwi Arfaethedig - Rhagfyr 2020
- Atodiad A6 Strategaeth Pyllau a Phwll Dŵr 2977.082 Chwefror 2021 Fersiwn 2.0
- Atodiad A7 Archwiliad Cydymffurfiaeth Ecolegol 2977.088 Fersiwn 2.0
- Atodiad A8 Cynllun iawndal Madfallod Mawr Cribog 2977.086 Ionawr 2021
- Atodiad A10 Cynllun Ecolegol Graddol 2977.084 Chwefror 2021 Fersiwn 2.0
- Atodiad A11 Asesiad Ecolegol 2977.070 Chwefror 2021 Fersiwn 2.0

Y cynllun datblygu sy'n berthnasol i Ynys Môn yw'r Cynllun Datblygu Lleol ar y Cyd Gwynedd a Môn (2017). Roedd y polisiâu canlynol yn berthnasol i'r sylw a roddwyd i'r cais hwn: ISA 4, PS 4, TRA 4, PS 5, PS 6, PCYFF 1, PCYFF 2, PCYFF 3, PCYFF 4, PS 14, TWR 1, PS 19, AMG 1, AMG 3, AMG 4, AMG 5, PS 20, AT 3, AT4.

NOTICE OF DECISION

I refer to your application received on 06/01/2021

The details submitted under application DIS/2020/92 is / are considered acceptable and meet the requirements of conditions (05)(Phasing Plan), (07) (EIA), (14)(Natural stone details), (17)(Full details of all external materials and finishes), (18)(Full details of external materials and colours, construction specifications of any engineered gradients, batters, bunds, all retaining walls and structures, bridges and any associated engineering works), (25)(Full details of all the Existing Traditional Agricultural Landscape and other Features ('ETAL')), (32)(Preliminary Construction Environmental Management Plan('PCEMP')), (33)(Preliminary Construction Traffic Environmental Management Plan ('PCTEMP')), (34)(Soil Management Plan ('SMP')), (35)(Waste Management Plan ('WMP')), (38)(Written Scheme of Investigation of any archaeological remains), (40)(Sustainable Drainage Systems ('SDS Scheme')), (44)(Culvert and Pipe Management Plan), (45)(Ponds and Water Bodies Strategy), (48)(Phased Ecological Plan), (49)(Protected species licenses), (50)(Ecological Monitoring Strategy ('EMS')), (51)(Method statement for protected species), (52)(Details of all measures designed to prevent the incidental capture/killing of amphibians and reptiles), (54)(Great Crested Newt compensation scheme), (55)(Scheme for the retention, enhancement and translocation of existing ground flora), (56)(Scheme for eradication of invasive plant species), (66)(Coastal Path and other public rights of way and cycle routes scheme) and (68)(Details of surface water disposal from the private access and other roads and parking areas).

Conditions (05)(Phasing Plan), (07) (EIA), (14)(Natural stone details), (17)(Full details of all external materials and finishes), (18)(Full details of external materials and colours, construction specifications of any engineered gradients, batters, bunds, all retaining walls and structures, bridges and any associated engineering works), (25)(Full details of all the Existing Traditional Agricultural Landscape and other Features ('ETAL')), (32)(Preliminary Construction Environmental Management Plan('PCEMP')), (33)(Preliminary Construction Traffic Environmental Management Plan ('PCTEMP')), (34)(Soil Management Plan ('SMP')), (35)(Waste Management Plan ('WMP')), (38)(Written Scheme of Investigation of any archaeological remains), (40)(Sustainable Drainage Systems ('SDS Scheme')), (44)(Culvert and Pipe Management Plan), (45)(Ponds and Water Bodies Strategy), (48)(Phased Ecological Plan), (49)(Protected species licenses), (50)(Ecological Monitoring Strategy ('EMS')), (51)(Method statement for protected species), (52)(Details of all measures designed to prevent the incidental capture/killing of amphibians and reptiles), (54)(Great Crested Newt compensation scheme), (55)(Scheme for the retention, enhancement and translocation of existing ground flora), (56)(Scheme for eradication of invasive plant species), (66)(Coastal Path and other public rights of way and cycle routes scheme) and (68)(Details of surface water disposal from the private access and other roads and parking areas) of planning permission reference 46C427K/TR/EIA/ECON is / are therefore hereby partially discharged. The condition will only be discharged in full when the specified works are completed in accordance with the approved details listed below:

- Application Form 20/12/2020
- Phasing Plan Appendix A2 PL1114.1-PLA-00-XX-DR-L-0006 Phasing Plan S1 P01
- External Materials Appendix A3 PL1114.1-PLA-00-XX-DR-L-0007 External Materials Plan S1 P01
- Appendix A5 DCTEMP Location Plan/Traffic and Waste Management Plan Appendix A5 PL1114.1-PLA-00-XX-DR-L-0009 Traffic and Waste Management Plan S1 P01
- ETAL/Construction Details Appendix A9 PL1114.1-PLA-00-XX-DR-L-0008 Construction Details : ETALS S1 P01
- Coastal Park Masterplan1;500 – South PL1114.1-PLA-02-XX-DR-U-0005 S2 P03
- Coastal Park Sketch Design 1:500 – North PL1114.1-PLA-01-XX-DR-U-0004 S2 P03
- Pre-Commencement Addendum Appendices list – Revisions G – 22 March 2021
- Appendix A1 Planning Condition Cross Referencing Table ; Penrhos Coastal Park / Pre-Commencement Application / Rev F – 22 March 2021
- Appendix A4 Detailed Construction Environmental Management Plan (DCEMP) 2977.83 22 March 2021 Version 5.0
- Appendix A13 Environmental Impact Assessment: Statement of Conformity 15 March 2021
- Pre-Commencement Addendum – December 2020 Rev D – 22 March 2021
- Appendix A5; Detailed Construction Traffic Environmental Management Plan (DCTEMP), Part A- written document.
- Appendix A12 Ecological Monitoring Strategy 2977.089 March 2021 Version 3.0
- Appendix A2 part A (rev A) Penrhos Leisure Village – Proposed Delivery Programme – December 2020
- Appendix A6 Pond and Waterbody Strategy 2977.082 February 2021 Version 2.0
- Appendix A7 Ecological Compliance Audit 2977.088 Version 2.0
- Appendix A8 Great Crested Newt Compensation Scheme 2977.086 January 2021

- Appendix A10 Phased Ecological Plan 2977.084 February 2021 Version 2.0
- Appendix A11 Ecological Assessment 2977.070 February 2021 Version 2.0

The development plan covering Anglesey is the Anglesey and Gwynedd Joint Local Development Plan (2017). The following policies were relevant to the consideration of this application: ISA 4, PS 4, TRA 4, PS 5, PS 6, PCYFF 1, PCYFF 2, PCYFF 3, PCYFF 4, PS 14, TWR 1, PS 19, AMG 1, AMG 3, AMG 4, AMG 5, PS 20, AT 3, AT4.

DYDDIAD Y PENDERFYNIAD **01.04.2021** DATE OF DECISION



DEWI FRANCIS JONES
PRIF SWYDDOG CYNLLUNIO / CHIEF PLANNING OFFICER

Croeso i chi ddelio gyda'r Cyngor yn Gymraeg neu'n Saesneg. Cewch yr un safon o wasanaeth yn y ddwy iaith.
You are welcome to deal with the Council in Welsh or English. You will receive the same standard of service in both languages.

Nodiadau i'w cyflwyno hefo Hysbysiadau Penderfyniadau

Systemau Draenio Cynaliadwy (SDCau) - Bydd angen systemau draenio cynaliadwy ar gyfer pob datblygiad newydd o fwy nac 1 tŷ neu lle mae'r arwynebedd adeiladu yn 100m² neu fwy er mwyn rheoli dŵr wyneb ar y safle. Mae'n rhaid i systemau draenio dŵr wyneb gael eu dylunio a'u hadeiladu yn unol â safonau gofynnol ar gyfer draenio cynaliadwy a gyhoeddwyd gan Weinidogion Cymru. Mae Atodlen 3 o Ddeddf Rheoli Llifogydd a Dŵr (DRhLID) 2010 yn gorchymyn bod rhaid i systemau draenio dŵr wyneb ar gyfer datblygiadau newydd gydymffurfio â Safonau Cenedlaethol gorfodol ar gyfer draenio cynaliadwy (SDCau). Mae'n rhaid i'r systemau hyn gael eu cymeradwyo gan Gyngor Sir Ynys Môn yn ei rôl fel Corff Cymeradwyo SDCau (CCS) cyn i'r gwaith adeiladu gychwyn. Os hoffech ragor o wybodaeth am y broses newydd hon, cysylltwch â pemht@ynysmon.gov.uk neu gwelwch

<https://gov.wales/topics/environmentcountryside/epq/flooding/drainage/?skip=1&lang=cy>

Rheoliadau Adeiladu – Nid penderfyniad dan y Rheoliadau Adeiladu mo hwn a dylai ymgeiswyr sicrhau eu bod wedi cael yr holl ganiatadau angenrheidiol ar gyfer yr un cynnig a'r un cynlluniau cyn cychwyn unrhyw waith ar y safle. Gweler <https://www.ynysmon.gov.uk/cy/Trigolion/Cynllunio-rheoli-adeiladu-a-chadwraeth/Rheoli-Adeiladu/Rheoli-adeiladu.aspx> am ragor o wybodaeth.

Cyflawni Amodau – Os ydych chi eich cais wedi cael ei ganiatáu gydag amodau, yna rhaid i unrhyw amodau y mynnwyd arnynt cyn cychwyn ar y gwaith, gael eu cyflawni'n ffurfiol drwy ffurflen gais cyn cychwyn ar y gwaith. Gellir cael ffurflenni cais drwy <https://www.anglesey.gov.uk/documents/Dogfennau-Cy/Cynllunio/1APP/Ffurflenni-Cynllunio-Ynys-Môn-1APP.pdf>

Diwygio eich caniatâd (nid yw hyn ond yn ymwneud â chaniatadau cynllunio) – Os ydych chi eisiau newid rhai o'r manylion ar eich caniatâd cynllunio a'r rheini fe ystyrir yn fân-newidiadau yn unig, gallwch ymgeisio am Ddiwygiad Ansylwedol. Gellir cytuno ar newidiadau eraill drwy gyflwyno cais ffurfiol i Amrywio amod neu drwy gyflwyno Cais Cynllunio newydd. Gellir cael ffurflenni cais drwy <https://www.anglesey.gov.uk/documents/Dogfennau-Cy/Cynllunio/1APP/Ffurflenni-Cynllunio-Ynys-Môn-1APP.pdf>

Glynu wrth amodau/cynlluniau a gymeradwywyd – Bydd methiant i lynu wrth fanylion cynlluniau a gymeradwywyd neu i gydymffurfio gydag amodau yn tynnu'n groes i Ddeddf Cynllunio Gwlad a Thref 1990 a gellir cymryd camau gorfodaeth yn y fath achosion.

Enwi a Rhifo Strydoedd / Creu Cyfeiriad Newydd - Mae enwi a rhifo strydoedd yn un o swyddogaethau cyfreithiol Cyngor Sir Ynys Môn, i ddyrannu rhifau tai ac enwau ffyrdd i unrhyw ddatblygiadau newydd ac addasiadau eiddo, fel bod y gwasanaethau brys yn gallu dod o hyd i unrhyw gyfeiriad maent yn cael eu galw iddo; ac i alluogi danfon post yn effeithiol.

Gan weithredu fel yr Awdurdod Enwi a Rhifo Strydoedd mae'r Cyngor yn cyflawni'r swyddogaethau hyn o dan ddarpariaethau adrannau 17 -19 o'r Deddf Iechyd Cyhoeddus 1925.

Sylwer nad yw'r awdurdod yn pennu codau post, ond lle bo angen, 'rydym yn cael codau post newydd gan y Post Brenhinol ar ôl cytuno ar gyfeiriadau newydd. Ni fydd y Post Brenhinol yn dyrannu codau post heb yr hysbysiad ffurfiol o gyfeiriad newydd gan yr awdurdod lleol

Bydd perchnogion/datblygwyr yn ei chael yn anodd cael gafael ar bost, nwyddau a gwasanaethau o amrywiaeth o ffynonellau os nad oes ganddynt gyfeiriad post swyddogol; er enghraifft, wrth wneud cais am gerdyn credyd, cael nwyddau drwy'r post neu gofrestru gyda gwasanaethau cyfleustodau. **Felly, mae'n bwysig iawn eich bod yn dechrau'r broses enwi a rhifo strydoedd a chreu cyfeiriad newydd cyn gynted â phosibl ar ôl derbyn caniatâd cynllunio ac o leiaf cyn cwblhau unrhyw adeilad newydd neu drosiadau.**

Mae manylion y broses enwi a rhifo strydoedd ar gael ar wefan y Cyngor:

<https://www.ynysmon.gov.uk/cy/Trigolion/Parcio-lonydd-a-theithio/Ffyrdd-a-Phalmentydd/Enwi-strydoedd-a-rhifo-eiddo.aspx>

Hawl i Apelio - Os ydych chi yn teimlo eich bod wedi cael cam oherwydd bod cais wedi ei wrthod neu am fod amodau wedi eu gosod ar gais, gallwch gyflwyno apêl i'r Arolygiaeth Gynllunio yn Adeiladau'r Goron, Parc Cathays, Caerdydd CF10 3NQ neu ar-lein yn <https://www.gov.uk/government/organisations/planning-inspectorate>. Rhaid gwneud apeliadau ar y ffurflen gywir ar gyfer y math o gais a gyflwynwyd gennych. Bydd gwybodaeth a ddarperir fel rhan o broses apelio'n cael ei chyhoeddi ar-lein. Dim ond yr ymgeisydd sydd â'r hawl i apelio. Mewn rhai amgylchiadau gall yr Arolygiaeth Gynllunio wrthod ystyried apêl.

Notes to accompany Decision Notices

Sustainable Drainage Systems (SuDS) - All new developments of more than 1 house or where the construction area is of 100m² or more will require sustainable drainage to manage on-site surface water. Surface water drainage systems must be designed and built in accordance with mandatory standards for sustainable drainage published by Welsh Ministers. Schedule 3 of the Flood and Water Management Act (FWMA) 2010 requires surface water drainage for new developments to comply with mandatory National Standards for sustainable drainage (SuDS). These systems must be approved by the Isle of Anglesey County Council acting in its SuDS Approving Body (SAB) role before construction work begins. If you would like more information about this new process, please contact pemht@anglesey.gov.uk or see <https://gov.wales/topics/environmentcountryside/epq/flooding/drainage/?lang=en>

Building Regulations - This decision is not a decision under the Building Regulations and the applicant should ensure that all necessary approvals for the same proposal and same plans are obtained before commencing any work on the site. See <https://www.anglesey.gov.uk/en/Residents/Planning-building-control-and-conservation/Building-control/Building-control.aspx> for further information.

Discharge of Conditions – If your application has been approved with conditions then any pre-commencement conditions must be formally discharged through application before work starts. Application forms can be obtained via <https://www.anglesey.gov.uk/documents/Docs-en/Planning/Making-a-Planning-Application/1APP/Isle-of-Anglesey-Planning-Application-Forms-1APP.pdf>

Amending your permission (only applies to planning permissions) – If you want to change some details of your planning permission and the change is considered minor, you can apply for a Non-Material Amendment. Other changes may be agreed through formal application for a Variation of Condition or through a new Planning Application. Application forms can be obtained via <https://www.anglesey.gov.uk/documents/Docs-en/Planning/Making-a-Planning-Application/1APP/Isle-of-Anglesey-Planning-Application-Forms-1APP.pdf>

Adherence to approved plans/conditions - Failure to adhere to the details of the approved plans or to comply with the conditions contravenes the Town and Country Planning Act 1990 and enforcement action may be taken.

Street Naming & Numbering / Creation of New Address - Street naming and numbering is a legal function of the Isle of Anglesey County Council, to allocate house numbers and road names logically to any new developments and property conversions, so that the emergency services are able to speedily locate any address to which they may be summoned; and to enable effective delivery of mail.

Acting as the Street Naming and Numbering Authority the Council carries out these functions under the provisions of the Public Health Act 1925 sections 17 -19.

Please note that the authority does not determine postcodes, but where necessary, obtains new postcodes from the Royal Mail after new addresses have been agreed. Royal Mail will not allocate postcodes without a formal notification of a new address from the local authority.

Owners/developers will encounter difficulties in obtaining mail, goods and services from a variety of sources if they do not have an official postal address; for example, when applying for a credit card, obtaining goods by mail order or registering with utility services. **Therefore, it is very important that you commence the street naming and numbering process as soon as possible after receiving planning approval and at the latest before any new build or conversion is completed.**

Details of the Street naming and Numbering process can be found on the Council's website: <https://www.anglesey.gov.uk/en/Residents/Parking-roads-and-travel/Roads-and-pavements/Street-naming-and-numbering.aspx>

Right of Appeal - If you are aggrieved by a decision to refuse permission or to grant it subject to conditions you can appeal to the Planning Inspectorate at Crown Buildings, Cathays Park, Cardiff CF103NQ or online at <https://www.gov.uk/government/organisations/planning-inspectorate>. Appeals must be made on the correct form relating to the type of application you submitted and within the subscribed time limit. Information provided as part of the appeal process will be published online. Only the applicant has the right of appeal. In some circumstances the Planning Inspectorate may refuse to consider an appeal.



Appendix D;

Penrhos Leisure Village planning approval; 46C427K/TR/EIA/ECON amended 1st April 2021.



DEWI FRANCIS JONES MSc, M.R.T.P.I
Prif Swyddog Cynllunio – Rheoleiddio a Datblygu
Economaidd
Chief Planning Officer – Regulation and Economic
Development

CYNGOR SIR YNYS MÔN
ISLE OF ANGLESEY COUNTY COUNCIL
Swyddfeydd y Cyngor • Council Offices
LLANGEFNI
Ynys Môn • Isle of Anglesey
LL77 7TW

ffôn / tel: (01248) 752428

Gofynnwch am / Please ask for: **David P Jones**
DYY



e-mail: davidjones3@ynysmon.gov.uk

Cais Rhif / App. No. **46C427K/TR/EIA/ECON**
V1 01.04.2021

HOW Planning LLP

DEDDF CYNLLUNIO GWLAD A THREF 1990 / TOWN AND COUNTRY PLANNING ACT 1990

Cais cynllunio hybrid sy'n cynnig: Amlinellol gyda'r holl faterion wedi eu cadw'n ôl ac eithrio dull mynediad, ar gyfer : Pentref Hamdden ym Mharc Arfordirol Penrhos, Ffordd Llundain, Caergybi yn cynnwys: Hyd at 500 o unedau hamdden newydd gan gynnwys porthdai a bythynnod newydd; Adeilad canolbwynt canolog newydd gan gynnwys derbynfa gyda chyfleusterau hamdden gan gynnwys parc dwr isdrofannol dan do, neuadd chwaraeon dan do, caffis, bariau, bwytai ac adwerthu; Adeilad canolog newydd ar gyfer Marchnad Ffermwyr; Adeilad hamdden a sba canolog newydd; Canolfan chwaraeon dwr a chaffi newydd ar safle'r hen Dy Cwch; Dymchwel y Baddondy ac adeiladu bwyty ar ei safle; Dymchwel adeiladau eraill gan gynnwys tair ysgubor amaethyddol a thair annedd; Darparu a chynnal 29 hectar o ardaloedd cyhoeddus gyda maes parcio i'r cyhoedd a gwelliannau i'r llwybr arfordirol gan gynnwys: Rhodfeydd a reolir o fewn 15 hectar i goetir, cadw a gwella Pwll Grace, Pwll Lili, Pwll Sgowtiaid gyda llwyfannau gweld, y Fynwent Anifeiliaid Anwes, y Gofeb, y Ty Pwmp a maes picnic gyda gorsafodded bwydo adar a chuddfannau gwyllo adar, gydag arwyddion dehongli addysgiadol a dwyieithog trwy'r cyfan; Creu trywydd cerfluniau newydd trwy goetir a llwybrau pren a gwell cysylltiad gyda Llwybr yr Arfordir; Bydd y traeth yn parhau i fod yn hygyrch i'r cyhoedd gan ddarparu mynediad diogel i'r dwr bas; Canolfan Bwer a Gwres gyfun. Tir yn Cae Glas - Codi llety a chyfleusterau pentref hamdden sydd wedi eu dylunio i'w defnyddio yn y lle cyntaf fel llety dros dro i weithwyr adeiladu ar gyfer Wylfa B ar dir Cae Glas, Parc Cybi, Caergybi yn cynnwys: Hyd at 315 o borthdai i'w hisrannu yn y lle cyntaf fel llety ar gyfer gweithwyr niwclear; Adeilad canolbwynt canolog gan gynnwys derbynfa a chantin ar gyfer y llety; Cyfleuster Parcio a Theithio gyda hyd at 700 o lecynnau parcio ceir; Gwesty newydd; Adeilad canolbwynt wrth ochr llyn yn cynnwys bwyty, caffi, adwerthu a bar; Cae pêl-droed glaswellt newydd a chae criced; a Canolfan Bwer a Gwres Gyfun. I'w haddasu wedyn (ar ôl adeiladu Wylfa B) i fod yn estyniad i Bentref Hamdden Parc Arfordirol Penrhos gan gynnwys: Porthdai ac adeiladau cyfleusterau wedi eu hadnewyddu i greu llety gwyliau o safon uchel (hyd at 315 o borthdai i deuluoedd); Canolfan Ymwelwyr a Gwarchodfa Natur sy'n caniatáu mynediad i'r cyhoedd dan reolaeth; a Canolfan Dreftadaeth gyda lle parcio i ymwelwyr. Tir yn Kingsland - Codi datblygiad preswyl a ddyluniwyd i'w ddefnyddio yn y lle cyntaf fel llety i weithwyr adeiladu yn Kingsland, Ffordd Kingsland, Caergybi yn cynnwys: Hyd at 320 o dai newydd i'w defnyddio yn y lle cyntaf fel llety dros dro i weithwyr adeiladu. I'w haddasu wedyn(ar ôl adeiladu Wylfa B) i fod yn ddatblygiad preswyl a fyddai'n cynnwys: Hyd at 320 o anheddau mewn tirwedd o safon uchel a llecynnau agored. Bydd datblygiadau atodol ar gyfer pob cam o'r gwaith datblygu, gan gynnwys darpariaethau ar gyfer parcio, ardaloedd gwasanaeth, llecynnau agored a pheiriannau/gwaith. Manylion llawn ar gyfer newid defnydd yr adeiladau Stad cyfredol ym Mharc Arfordirol Penrhos, Ffordd Llundain, Caergybi gan gynnwys newid defnydd: Twr y Beili ac adeiladau allanol yn Fferm Penrhos o dy clwb criced i fod yn ganolfan wybodaeth i ymwelwyr, bwyty, caffi, bariau ac adwerthu; Ysgubor y Fferm ac Adeiladau Trol o fod yn adeiladau fferm i fod yn ganolfan ar gyfer hurio beiciau ac offer chwaraeon; Y Twr o ddefnydd preswyl i fod yn llety i reolwyr a swyddfa atodol; a Ty Beddmanarch o annedd i fod yn ganolfan i ymwelwyr / A hybrid planning application proposing: Outline with all matters reserved except for means of access, for: A leisure village at Penrhos Coastal Park, London Road, Holyhead comprising: up to 500 new leisure units including new lodges and cottages; Central new hub building comprising reception with leisure facilities including indoor sub-tropical water park, indoor sports hall, and cafes, bars, restaurants and retail; Central new Farmer's Market building; Central new spa and leisure building; A new café and watersports centre at the site of the former Boathouse; Demolition of the Bathing House and the construction of a restaurant at its former location; Demolition of other existing buildings including three agricultural barns and three residential dwellings; Providing and maintaining 29

hectares of publicly accessible areas with public car parking and enhancements to the Coastal Path, including: Managed walkways within 15 hectares of woodland, the retention and enhancement of Grace's pond, Lily Pond, Scout's pond with viewing platforms, the Pet Cemetery, War Memorial, the Pump House and picnic area with bird feeding stations and hides with educational and bilingual interpretation signage created throughout; Creation of a new woodland sculpture trail and boardwalks and enhanced connection to the Coastal Path; The beach will continue to be accessible to the public providing safe access to the shallow shelving water; A Combined Heat and Power Centre Land at Cae Glas: The erection of leisure village accommodation and facilities which have been designed to be used initially as a temporary construction workers accommodation complex for Wylfa B at land at Cae Glas, Parc Cybi, Holyhead comprising: Up to 315 lodges which will be initially sub divided for nuclear workers accommodation; Central hub building providing reception and canteen ancillary to accommodation; A Park and Ride facility comprising up to 700 car parking spaces; A new hotel; A lakeside hub comprising restaurant, café, retail and bar; New grass football pitch and cricket pitch; and a Combined Heat and Power Centre. To be subsequently converted (post Wylfa B construction) into an extension to the Penrhos Coastal Park Leisure Village comprising: Refurbished lodges and facility buildings to create high quality holiday accommodation (up to 315 family lodges); A Visitor Centre and Nature Reserve allowing controlled public access; and Heritage Centre with visitor parking. Land at Kingsland: The erection of a residential development which has been designed to be used initially as temporary construction workers accommodation at land at Kingsland, Kingsland Road, Holyhead comprising: Up to 320 new houses to be initially used as temporary construction workers accommodation. To be subsequently converted (post Wylfa B construction) into a residential development comprising: Up to 320 residential dwellings set in high quality landscaping and open spaces. Each phase of development will have ancillary development comprising car parking, servicing areas, open spaces and plant. Full detail for the change of use of the existing Estate buildings at Penrhos Coastal Park, London Road, Holyhead including the change of use for: The Bailiffs Tower and outbuildings at Penrhos Home Farm from a cricket clubhouse to a visitors information centre, restaurant, café, bars and retail; Home Farm Barn and Cart Buildings from farm buildings to cycle and sports hire centre; The Tower from residential to a Managers accommodation and ancillary office; and Beddmanarch House from residential to a visitors centre. Parc Arfordirol Penrhos \ Penrhos Coastal Park, Cae Glas a Kingsland, Caergybi \ Holyhead

RHYBUDD PENDERFYNIAD

Darllenwch yr amodau a restrir isod yn ofalus os gwelwch yn dda, efallai y bydd angen cyflawni rhai o'r amodau cyn, neu yn ystod, y gwaith datblygu.

Mae eich cais wedi cael ei ystyried gan y Cyngor yn unol â'i awdurdod dan y Ddeddf uchod, a rhoddwyd **CANIATÂD** gyda'r amodau canlynol:-

Mae'r diffiniadau canlynol yn ffurfio rhan o ac yn cael eu hymgorffori yn y Caniatâd Cynllunio

Diffiniadau:

“Cymunedau Cyfagos”	sef preswylwyr wardiau etholaethol Morawelon a Ffordd Llundain yng Nghaergybi (neu unrhyw wardiau etholaethol pellach neu a ail-enwir sy'n cwmpasu'r ardaloedd hyn).
“Plannu Manwl”	sef tirlunio'r holl ardaloedd a ddynodir ar ddarluniau rhifau: PL1114.P.PP102 adolygiad C, PL1114.CG.PP102 adolygiad D a PL1114.K.PP102 adolygiad C fel Plannu Manwl [ac yn cydymffurfio â'r safonau yn “BS 8545: 2014 Coed: o'r blanhigfa i annibyniaeth yn y tirlun – Argymhellion” (Chwefror 2014) a BS 3936-4: 2007 – Stoc planhigfa. Manyleb ar gyfer coed fforest, coed poplys a helyg (neu unrhyw fersiynau eraill pellach sy'n disodli neu'n diweddarau'r Safonau Prydeinig hyn).
“Datganiad Dull Coedyddiaeth”	sef datganiad dull a baratowyd yn unol â'r weithdrefn yn BS 5837: Coed sy'n ymwneud â dylunio, dymchwel ac adeiladu: Argymhellion (2012) (neu unrhyw fersiwn arall bellach sy'n

	disodli neu'n diweddarau'r Safon Brydeinig hon) sy'n nodi sut y dylid cyflawni gwaith ar y safle wrth ymyl coed er mwyn osgoi difrod damweiniol iddynt.
“Gwarchodfa Natur Cae Glas”	sef canolfan ymwelwyr a gwarchodfa natur ddatblygwyd yn unol â'r Caniatâd Cynllunio hwn ac unrhyw ganiatâd pellach ar gyfer Materion a Gadwyd yn Ôl.
“Cyfnod 1 Cae Glas”	sef datblygu hyd at 315 o gabanau, adeilad canolog, gwesty, cyfleusterau parcio a theithio, adeilad ger y llyn yn cynnwys bwyty / caffi, defnyddiau manwerthu a bar, cae pêl-droed glaswellt newydd a chyfleusterau cysylltiedig a Chanolfan Gwres a Phŵer Gyfunol i bwrpas y llety i'r Gweithwyr Niwclear yn ystod y gwaith o adeiladu gorsaf bŵer niwclearWylfa Newydd ar dir yng Nghae Glas, Parc Cybi, Caergybi amlinellwyd mewn melyn ar y cynllun amgaeedig fel Atodiad 1 i'r hysbysiad y penderfyniad hwn..
“Cyfnod 2 Cae Glas”	sef trosi'r unedau datblygwyd fel rhan o Cyfnod 1 Cae Glas neu ran o'r datblygiad o'r Cyfnod i mewn i bentref hamdden fe fel yr awdurdodir gan y caniatâd cynllunio hwn
“Cloddiau”	sef nodweddion cloddiau pridd terfyn traddodiadol gydag wyneb o gerrig a gwaith plannu ar ben y cloddiau.
“Datganiad Dull Dymchwel”	sef y datganiad dull i gynnwys amserlen, adnabod yr adeilad neu'r strwythur (neu ran ohono) sydd i'w ddymchwel gan gynnwys ffotograffau, y dull o ddymchwel gan gynnwys atodlen o adroddiadau strwythurol ar y gwaith arfaethedig lle bo hynny'n briodol, mesurau i warchod yr holl waliau terfyn, gwrychoedd / coed a strwythurau sydd i'w cadw, gwaredu cynaliadwy ac aildefnyddio deunyddiau, mesurau i ddiogelu rhywogaethau gwarchodedig a rhai eraill acmesurau adfer.
“Canllaw Dylunio”	sef Canllaw Dylunio ar gyfer pob “Cyfnod” o'r datblygiad a gyflwynir i'r Awdurdod Cynllunio Lleol i ddangos sut y bydd yr holl Faterion a Gadwyd yn Ôl a'r holl fanylion a gyflwynir o dan amodau caniatâd cynllunio 46C427K/TR/EIA/ECON yng nghyswllt pob “Cyfnod” o'r datblygiad yn cyrraedd y safon a osodir allan yn y diffiniad o Ddatblygiad Enghreifftiol.
Cynllun Rheoli Amgylchedd Gwaith Adeiladu Manwl	sef cynllun i'w gyflwyno i'r Awdurdod Cynllunio Lleol ar sail y manylion a gymeradwywyd yng Nghynllun Rheoli Amgylchedd Gwaith Adeiladu Rhagarweiniol ac i gynnwys mesurau manwl a chlir ar gyfer adeiladu'r “Cyfnod” neu rhan o'r datblygiad yna er mwyn rheoli effaith yr adeiladu ar yr amgylchedd yn effeithiol.
Cynllun Rheoli Traffig Gwaith Adeiladu Manwl	sef cynllun i'w gyflwyno i'r Awdurdod Cynllunio Lleol ar sail y Cynllun Rheoli Amgylchedd Traffig Rhagarweiniol ac i gynnwys mesurau clir a manwl ar gyfer adeiladu'r “Cyfnod” er mwyn rheoli effaith traffig y gwaith ar yr amgylchedd yn effeithiol.

<p>“Strategaeth Draenio”</p>	<p>sef cynllun dangosol yn dangos y pwyntiau gollwng dŵr a'r dulliau ar gyfer gwaredu dŵr aflan, dŵr wyneb a draenio tir.</p>
<p>“Arolwg Ecolegol”</p>	<p>sef adroddiad yn nodi'r cynefinoedd a / neu'r rhywogaethau a gyflwynir fel rhan o'r cais cynllunio a gymeradwyir yma neu unrhyw ddiweddariadau o'r Arolwg neu Arolygon Ecolegol a gyflwynir yn y dyfodol yng nghyswllt y caniatad cynllunio a gymeradwyir yma.</p>
<p>Datganiad Amgylcheddol</p>	<p>sef y Datganiad Amgylcheddol a phob Gwybodaeth Amgylcheddol Ychwanegol gyflwynwyd o dan cynllunio rhif gais 46C427K/TR/EIA/ECON.</p>
<p>“Nodweddion Tirlun Amaethyddol Traddodiadol Presennol a Nodweddion Eraill”</p>	<p>gan gynnwys gwrychoedd, cloddiau, waliau cerrig sych a waliau cerrig eraill, ymylon llwybrau ac ochrau ffyrdd presennol.</p>
<p>“Datblygiad Enghreifftiol”</p>	<p>sef datblygiad cynaliadwy a chydawns o ansawdd eithriadol o uchel a phriodol i'r cyfnod neu rhan o'r datblygiadyng nghyd-destun cyffredinol y tirlun a'r Ardal o Harddwch Naturiol Eithriadol (“AoHNE”) gan gynnwys gweledigaeth sy'n briodol i warchod a gwella'r AoHNE a chyda'r blaenoriaethau cyffredinol a ganlyn:</p> <ul style="list-style-type: none"> • Sicrhau safon uchel o ddyluniad ar gyfer yr anheddiad ac o ran ei integreiddio'n weledol a ffisegol yng nghyswllt yr “AoHNE”, y cymunedau a'r cefn gwlad sydd yno'n barod; • Ceisio gwarchod a gwella nodweddion arbennig yr AoHNE a rhoi sylw i unrhyw gamau sy'n berthnasol i'r datblygiad yn yr AoHNE, fel y nodir yng Nghynllun Rheoli AoHNE Ynys Môn 2015-2020 (neu unrhyw fersiwn bellach o'r cynllun hwn); • Ceisio gwarchod a gwella nodweddion tirlun megis priddoedd, coed, terfynau a golygfeydd sy'n bwysig i gymeriad, naws lle a threftadaeth; • Lle mae nodweddion presennol yr aneddiadau a'r tirlun yn gadarnhaol ac unigryw, gwarchod ac integreiddio eu defnydd yn y datblygiad, ond lle mae'r nodweddion anheddiad a thirlun hynny'n wan neu'n wael, datblygu nodweddion dyluniad newydd sy'n briodol i wella'r tirlun a'r cyd-destun gweledol; • Darparu tir amlbwrpas deniadol i'r cyhoedd yn ymgorffori symudiad diogel ar gyfer pobl, cyfleoedd hamdden, cynefinoedd naturiol a chynllun System Draenio Cynaliadwy SDS fel rhan o Dirlunio Meddal; • Sicrhau bod cynllunio'r Tirlun Meddal yn cael blaenoriaeth uchel ynghyd ag ystyriaethau cyfleusterau megis ffyrdd, llinellau gweld, parcio, llwybrau gwasanaethau, storffeydd biniau a goleuadau; • Defnyddio ffurfiau adeiledig, ffurfiau tir, gwaith plannu, terfynau,

	<p>deunyddiau adeiladu / wynebu, lliwiau, crefftwaith a thraddodiadau sy'n briodol i'r ardal leol a'r amcanion datblygu; a</p> <ul style="list-style-type: none"> Gosod allan Strategaeth Tirlun wedi'i goleuo gan ddadansoddiad tirlun a gweledol i nodi'r blaenoriaethau a restrir yn y diffiniad hwn er mwyn goleuo ffurf ac edrychiad datblygiad y Cyfnod(au).
“Cynllun Rheoli Llifogydd”	sef cynllun sy'n adnabod y perygl(on) llifogydd ym Mharc Arfordirol Penrhos, Ffordd Llundain, Caergybi hamlinellu'r yn wyrdd ar y cynllun amgaeedig fel Atodiad 1 i'r hysbysiad penderfyniad hwn unwaith y bydd wedi'i ddatblygu drwy Gyfnod Penrhos neu rhan o Cyfnod yma ac sy'n gosod allan cynllun gweithredu ar gyfer rheoli unrhyw berygl sy'n cael ei adnabod drwy'r cynllun hwnnw.
“Basged Gerrig”	sef basged neu gawell 'fodiwlaid' wedi'i llenwi ag agreg neu gerrig a ddefnyddir i adeiladu ategwaith neu wal gynnal.
“Tirlunio Cyffredinol a Phlannu Coed”	sef cydymffurfio â'r safonau a osodir allan yn BS 8545: 2014 Coed: o'r blanhigfa i annibyniaeth yn y tirlun – Argymhellion (Chwefror 2014) a BS 3936-4:2007 – Stoc planhigfa: Manyleb ar gyfer coed fforest, coed poplys a helyg a BS 4428:1989 – Cod ymarfer ar gyfer gwaith tirlun cyffredinol (ac eithrio wynebaw caled) (neu unrhyw fersiynau pellach sy'n disodli neu'n diweddarau'r Safonau Prydeinig hyn)
“Ardaloedd Tirlunio Caled”	sef defnyddio deunyddiau adeiladu a ddefnyddir i wella tirlun drwy ddyluniad.
“Ased Treftadaeth”	sef adeilad, archeoleg, heneb, safle, lle, ardal neu dirlun sydd wedi'i adnabod i fod ag elfen o bwysigrwydd yn perthyn iddo ac sy'n haeddu ystyriaeth mewn penderfyniadau cynllunio, oherwydd ei ddiddordeb treftadaeth. Mae asedau treftadaeth yn cynnwys Asedau Treftadaeth dynodedig ac asedau wedi eu hadnabod gan yr awdurdod cynllunio lleol (gan gynnwys rhestru lleol).
“Amgylchedd Hanesyddol”	sef yr holl agweddau ar yr amgylchedd o ganlyniad i'r rhyngweithio rhwng pobl a lle dros amser, gan gynnwys yr holl olion ffisegol o weithgarwch dynol yn y gorffennol, p'un ai'n weledol, claddedig neu a dirluniwyd a fflora wedi'i blannu neu reoli.
“Canolfan Dehongli Treftadaeth”	sef adeilad hygyrch i'r cyhoedd a chyfleusterau parcio ceir a beiciau cysylltiedig wedi'u darparu mewn lle priodol yng nghyffiniau Siambr Gladdu Trefnath fel y'i disgrifir yn y cais cynllunio a gymeradwyir yma ac y bydd eu hangen os bydd Cyfnod 1 Cae Glas yn cael ei ddatblygu.
“Dehongli”	sef yr ystod lawn o weithgareddau posibl er mwyn codi ymwybyddiaeth y cyhoedd a gwella eu dealltwriaeth o safle treftadaeth ddiwylliannol neu o'r AOHNE. Gall y gweithgareddau hyn gynnwys cyhoeddiadau print ac electronig, darlithoedd cyhoeddus, gosodiadau ar y safle a

	hefyd gosodiadau cysylltiedig oddi ar y safle, rhaglenni addysgol, gweithgareddau cymunedol ynghyd ag ymchwil, hyfforddiant a gwerthusiad parhaus o'r broses ddehongli ei hun.
"Cyfnod 1 Kingsland"	sef y datblygiad o hyd at 320 o unedau yn Kingsland, Ffordd Kingsland, Caergybi wedi'i hamlinellu i'n borffor ar y cynllun amgaeedig fel Atodiad 1 i'r hysbysiad penderfyniad hwn sydd i'w defnyddio i gyd yn llety ar gyfer y Gweithwyr Niwclear yn ystod y gwaith o adeiladu gorsaf bŵer niwclear Wylfa Newydd fel y'i disgrifir yn y cais cynllunio a gymeradwyir yma.
"Cyfnod 2 Kingsland"	sef trosi'r llety ar gyfer y Gweithwyr Niwclear a ddatblygwyd fel rhan o Gyfnod 1 Kingsland yn Dai Preswyl fesul cyfnod wrth i weithlu adeiladu gorsaf bŵer niwclear newydd (A elwir yn Wylfa Newydd) fynd yn llai, yn cynnwys y tai a ailwampwyd a'r seilwaith a ddisgrifir yn y cais cynllunio a gymeradwyir yma.
Asesiad Tirlun ac Effaith Weledol	sef Pennod 9 o'r Datganiad Amgylcheddol gan gynnwys yr holl atodiadau, deunyddiau cysylltiedig ac unrhyw ychwanegiadau neu ddiwygiadau a gyflwynwyd o dan gais cynllunio 46C427K/TR/EIA/ECON.
"Awdurdod Cynllunio Lleol"	sef Cyngor Sir Ynys Môn neu unrhyw gyngor pellach a sefydlir yn dilyn unrhyw ad-drefnu llywodraeth leol.
"Strategaeth Tirlun"	sef strategaeth sydd i gynnwys y manylion a ganlyn: <ol style="list-style-type: none"> 1. y meini prawf diffinnir lleoliad tirlun; 2. adnabod yr ardaloedd, tirnodau a'r nodweddion sydd bwysicaf i leoliad tirlun AoHNE ac y dylid eu diogelu; 3. darparu canllawiau i sicrhau bod y datblygiad yn gydnaws â'r Cyfnod y'i lleolir ynddo; 4. mesurau amlinellol er mwyn cynnal, gwella ac adfer nodweddion yn yr AoHNE; a 5. darparu monitro, newid ac ychwanegu at fesurau i liniaru effeithiau'r datblygiad ar yr AoHNE.
"Cynllun Goleuadau"	sef cynllun, i'w gyflwyno ar gyfer pob Cyfnod neu rhan o'r datblygiad, i gynnwys manylion llawn ar gyfer yr holl oleuadau allanol, y dyluniad a'r fanyleb a'r fethodoleg ar gyfer gosod y goleuadau ynghyd â'u hamseroedd (gan gynnwys parhad) yn y Cynllun Goleuadau sydd i ystyried yn llawn yr holl rywogaethau statudol a gwarchoddedig eraill, yr AoHNE, llygredd golau yn awyr y nos, tai preswyl a haeddiannau cynaliadwyedd y datblygiad a gymeradwyir gan y Caniatâd Cynllunio hwn.
"Cynllun Rheoli, Atgyweirio a Chynnal a Chadw"	sef cynllun sy'n ddarparu ar gyfer cadw, atgyweirio, gwella ac adfer y Nodweddion Tirlun Amaethyddol Traddodiadol presennol a Nodweddion eraill. Rhaid i'r Cynllun Rheoli, Atgyweirio a Chynnal a Chadw gynnwys darpariaeth ar gyfer defnyddio cerrig naturiol lleol

	neu gerrig o liw, gwead a nodweddion traul tebyg ar gyfer gwella, atgyweirio ac adfer cloddiau, waliau cerrig sych a waliau cerrig eraill a chynnwys hefyd ddarpariaeth ar gyfer mesurau gwarchod a gwella ecolegol priodol.
“Gwaith Cerrig Naturiol a Phwyntio”	sef math, lliw, maint a haen y cerrig, pa mor gwrs, math o bwyntio a chymysgedd y mortar.
“Llety i’r Gweithwyr Niwclear”	sef yr unedau sydd i’w hadeiladu fel rhan o ddatblygu Cyfnod 1 Cae Glas a Chyfnod 1 Kingsland i’w defnyddio gan y weithwyr wedi gyflogi i adeiladu gorsaf bŵer niwclear newydd (A elwir yn Wylfa Newydd).
“Cyfnod Penrhos”	sef pentref hamdden yn cynnwys hyd at 500 o unedau hamdden newydd a datblygiad cysylltiedig fel y’u disgrifir yn y cais cynllunio a gymeradwyir yma ar dir a amlinellwyd yn wyrdd ar y cynllun amgaeedig fel Atodiad 1 i’r hysbysiad y penderfyniad hwn.
“Cyfnod”	sef unrhyw un o’r "Cyfnod"(au) canlynol: Cyfnod Penrhos; Cyfnod 1 Cae Glas; Cyfnod 2 Cae Glas; Cyfnod 1 Gwarchodfa Natur Cae Glas; Cyfnod 2 Gwarchodfa Natur Cae Glas; Canolfan Dehongli Treftadaeth; Cae Criced Lôn Trefnath; Cyfnod 1 Kingsland; a Cyfnod 2 Kingsland.
“Cynllun Ecolegol Fesul Cyfnod”	sef cynlluniau unigol yn nodi’r gwaith osgoi, lliniaru a gwneud iawn yng nghyswllt cynefinoedd a rhywogaethau sydd i’w paratoi i bob Cyfnod neu rhan o’r o’r datblygiad.
“Cynllun Cyfnod”	sef cynllun sy’n gosod y paramedrau sy’n rhaid holl geisiadau am gymeradwyaeth Materion a Gadwyd yn Ôl gydymffurfio ag ac mae’n cynnwys unrhyw cynllun diwygiedig dilynol a gymeradwywyd gan yr Awdurdod Cynllunio Lleol.
“Ffoto-Monitro”	sef offeryn i dynnu llun manau neu leoliadau sefydlog i ddefnyddir i gofnodi unrhyw drawsnewid sylweddol gyda’r datblygiad ac i fonitro cynnydd a pha mor effeithiol yw unrhyw fesurau lliniaru o bryd y dechreuodd y datblygiad hyd at ei gwblhau drwy ddefnyddio ffotograffiaeth amser real o leoliadau ac ar adegau penodol cyn, yn ystod ac yn dilyn y datblygiad (i gael eu cymeradwyo yn ysgrifenedig gan yr Awdurdod Cynllunio Lleol) gan gynnwys yr amser a gymrodd i fesurau lliniaru, fel tirlunio i fod wedi sefydlu.
“Strategaeth Pyllau a Chyrff Dŵr”	sef strategaeth yng nghyswllt lleoliad, maint (gan gynnwys trawsdoriadau) a swyddogaeth yr holl gyrff dŵr arfaethedig ar gyfer pob Cyfnod neu rhan o’r datblygiad, ac i’w goleuo gan amcanion y System Draenio Cynaliadwy(SDS), Cynlluniau Ecolegol Fesul Cyfnod a’r Cynllun Rheoli Cadwraeth Bywyd Gwyllt (gan gynnwys elfennau dŵr y rhain).

<p>“Cynllun Rheoli Amgylchedd Gwaith Adeiladu Rhagarweiniol”</p>	<p>sef adroddiad yn darparu'r fframwaith rheoli amgylcheddol ar gyfer adeiladu'r Cyfnod neu unrhyw rhan o'r datblygiad gan gynnwys egwyddorion lliniaru i leihau effeithiau amgylcheddol posibl adeiladu unrhyw Gyfnod neu unrhyw rhan o'r datblygiad sydd i fod yn unol â'r mesurau lliniaru yn y Datganiad Amgylcheddol a'r dogfennau ategol eraill a gyflwynir fel rhan o'r cais cynllunio a gymeradwyir yma.</p>
<p>“Cynllun Rheoli Amgylchedd Traffig Adeiladu Rhagarweiniol”</p>	<p>sef adroddiad yn darparu'r fframwaith rheoli amgylchedd ar gyfer traffig adeiladu pob “Cyfnod” neu unrhyw rhan o'r datblygiad gan gynnwys egwyddorion lliniaru i leihau effeithiau traffig adeiladu'r Cyfnod neu unrhyw rhan o'r datblygiad ar yr amgylchedd sydd i fod yn unol â'r mesurau lliniaru yn y Datganiad Amgylcheddol a'r dogfennau ategol eraill a gyflwynir fel rhan o'r cais cynllunio a gymeradwyir yma.</p>
<p>“Strategaeth Tir y Cyhoedd”</p>	<p>sef fframwaith sy'n adnabod yr holl fannau cyhoeddus sydd i'w cynnwys fel rhan o bob Cyfnod ac sy'n gosod allan weledigaeth i sicrhau dull cydlynol o ddylunio a sicrhau ansawdd yr holl fan(nau) agored cyhoeddus yn y datblygiad ac ar gyfer eu cynnal a'u cadw a'u rheoli wedyn.</p>
<p>“Cae Criced Lôn Trefignath”</p>	<p>sef cae Criced glaswellt newydd, mynediad i gerbydau a chyfleusterau cysylltiedig ar Lôn Trefignath yn lle'r cae criced a'r cyfleusterau cysylltiedig presennol ym Mhenrhos os datblygir hwynt fel rhan o Gyfnod Penrhos fel y'u disgrifir yn y cais cynllunio a gymeradwyir yma.</p>
<p>“Rhanbarthau Tarddiad”</p>	<p>sy'n ymwneud â'r system rifo a ddefnyddir gan Cyfoeth Naturiol Cymru (Comisiwn Coedwigaeth Cymru o'r blaen) i rannu Prydain yn bedwar rhanbarth tarddiad. Ardaloedd a ddiffiniwyd yw'r rhain lle deuir o hyd i nodweddion ecolegol a hinsawdd tebyg. Maent yn darparu fframwaith ar gyfer nodi ffynonellau o Ddeunydd Atgynhyrchu Fforest (FRM).</p>
<p>“Materion a Gadwyd yn Ôl”</p>	<p>sef y manylion a gedwir yn ôl a gyflwynwyd i'r Awdurdod Cynllunio Lleol yng nghyswllt pob Cyfnod neu rhan o'r datblygiad ar gyfer eu cymeradwyo ac fel y cawsant eu diffinio yn Amod 1 y Caniatâd Cynllunio hwn.</p>
<p>“Lleoliad”</p>	<p>sef o dan ddarpariaethau amod 36 o'r caniatad cynllunio yma mae hyn yn golygu'r amgylchoedd y profir Ased Treftadaeth o fewn iddynt. Nid yw maint y Lleoliad yn benodedig a gallai newid wrth i'r ased a'i hamgylchoedd esblygu. Gallai elfennau o Leoliad wneud cyfraniad cadarnhaol neu negyddol i bwysigrwydd ased, gallai effeithio ar allu [pobl] i werthfawrogi'r pwysigrwydd hwnnw neu gallai fod yn niwtral.</p>
<p>“Pwysigrwydd”</p>	<p>o dan ddarpariaethau amod 36 a 37 y gwerth ased treftadaeth i'r genhedlaeth bresennol ac i'r cenedlaethau a ddêl oherwydd diddordeb yr ased treftadaeth. Gallai'r diddordeb hwnnw fod yn archaeolegol, pensaernïol, artistig neu'n hanesyddol. Mae pwysigrwydd yn deillio nid yn unig o bresenoldeb ffisegol ased treftadaeth, ond hefyd o'i Lleoliad.</p>

“Tirlun Meddal”	sy'n golygu'r deunyddiau llystyfiant a ddefnyddir i wella tirlun drwy dechnegau dylunio.
“Safon”	sef maint coeden sydd i fod â chwmpas, ar gyfer coeden un metr o uchder, rhwng 8 a 10cm o leiaf ac uchder o'r ddaear i'w brig rhwng 2.5 a 3 metr fel y gosodir allan yn BS 8545: 2014 Coed: o'r blanhigfa i annibyniaeth yn y tirlun - Argymhellion (Chwefror 2014) (neu unrhyw fersiwn bellach sy'n disodli neu'n diweddarau'r Safon Brydeinig hon)
“Cynllun Rheoli Cadwraeth Bywyd Gwyllt”	sef cynllun i'w baratoi'n manylu ar y dulliau ar gyfer cyflwyno, hyrwyddo, cynnal a chadw a gwella'r ardaloedd ecolegol a bywyd gwyllt y cawsant eu hadnabod yn y cais cynllunio a gymeradwyir yma.
“Cynllun Ymchwilio Ysgrifenedig”	<p>sef cynllun wedi'i ddyfeisio i wella dealltwriaeth o'r gorffennol cyn i'r ased treftadaeth nodwyd neu'r rhan berthnasol ohoni gael ei cholli'n anadferadwy drwy sicrhau:</p> <ol style="list-style-type: none"> 1. bod unrhyw ymchwiliad archeolegol, gan gynnwys cofnodi, samplo ac adrodd, yn cael ei wneud i safonau proffesiynol ac i lefel briodol o fanylder sy'n gymesur â Phwysigrwydd tebygol yr Ased Treftadaeth, gan sefydliad neu unigolyn gyda'r arbenigedd priodol; 2. bod y cofnodion, arteffactau a'r samplau wedyn yn cael eu dadansoddi a, lle bo angen, yn cael eu cadw; 3. bod y ddealltwriaeth a enillwyd o gyflawni'r gweithgareddau hyn ar gael i'r cyhoedd; a 4. bod archif yn cael ei chreu a'i dyddodi ar gyfer ymchwil yn y dyfodol.

Adran A. Amodau Cynllunio Amlinellol – Perthnasol i bob un o'r tri safle

Mae'r Amodau Cynllunio Amlinellol canlynol yn berthnasol i dri safle'r cais a amlinellir mewn coch ar y cynllun sy'n amgaeedig fel Atodiad 1 yn yr hysbysiad o benderfyniad hwn. Dylid darllen yr amodau cynllunio hyn ar y cyd â'r rhai a restrir yn Adrannau B, C, D ac E o dan yr hysbysiad o benderfyniad hwn.

Dylid darllen y caniatâd cynllunio hwn yn unol â'r Diffiniadau yn y tabl uchod.

1. Gellir cyflawni'r datblygiad a gymeradwyir yma o dan y caniatâd cynllunio hwn fesul cyfnod a rhaid i geisiadau i'r Awdurdod Cynllunio Lleol i gymeradwyo edrychiad, tirlunio, cynllun a graddfa (a elwir o hyn ymlaen yn “**Materion a Gadwyd yn Ôl**”) yng nghyswllt Cyfnod neu unrhyw ran o'r datblygiad, gael eu cyflawni'n unol â'r Cynllun(iau) Fesul Cyfnod a gymeradwywyd.

Rheswm: fel bod y safle'n cael ei ddatblygu'n foddhaol a chynhwysfawr.

2. Ni cheir cychwyn datblygu unrhyw Gyfnod neu ran o'r datblygiad hyd nes y bydd y Materion a Gadwyd yn Ôl ar gyfer y Cyfnod hwnnw neu ran o'r datblygiad wedi cael eu cymeradwyo'n ysgrifenedig gan yr Awdurdod Cynllunio Lleol.

Rheswm: Mae'r cais yn un am ganiatâd cynllunio sy'n rhannol Lawn a rhannol Amlinellol ac yn golygu bod angen sicrhau'r materion perthnasol a gadwyd yn ôl sydd eu hangen ar gyfer caniatâd cynllunio Amlinellol.

3. Rhaid cyflwyno'r cais cyntaf am Faterion a Gadwyd yn Ôl i'r Awdurdod Cynllunio Lleol ddim hwyrach na diwedd 3 blynedd gan ddechrau gyda dyddiad y caniatâd cynllunio hwn. Rhaid cyflwyno pob cais pellach am Faterion a Gadwyd yn Ôl i'r Awdurdod Cynllunio Lleol ddim hwyrach na diwedd 10 blynedd gan ddechrau gyda dyddiad y caniatâd cynllunio hwn.

Rheswm: Wrth ganiatáu cyfnod sy'n fwy na'r hyn a ddarperir o dan Adran 92(2) o Ddeddf Gynllunio Gwlad a Thref 1990, ystyriwyd y cynllun datblygu a natur y Datblygiad, h.y. datblygiad fesul cyfnod yw hwn, a rhan ohono'n dibynnu ar ddefnyddio Llety ar gyfer Gweithwyr Niwclear mewn cysylltiad â'r orsaf bŵer niwclear newydd arfaethedig a elwir yn Wylfa Newydd.

4. Rhaid i'r datblygiad a ganiateir drwy hyn ddechrau dim hwyrach na pha bynnag yw'r diweddaraf o'r dyddiadau canlynol:

- diwedd 5 mlynedd o ddyddiad rhoi'r caniatâd hwn; neu
- diwedd 2 flynedd o ddyddiad cymeradwyo'r cais cyntaf am Faterion a Gadwyd yn Ôl i'w gymeradwyo.

Rheswm: I atal gormod ar unwaith o ganiatadau cynllunio ac fel bo'r Awdurdod Cynllunio Lleol yn gallu adolygu addasrwydd y datblygiad yng ngoleuni unrhyw amgylchiadau sydd wedi newid a allai godi ac er mwyn cydymffurfio â darpariaethau Adran 92(2) o Ddeddf Gynllunio Gwlad a Thref 1990.

5. Ni chaiff unrhyw ddatblygiad ddechrau hyd nes y cyflwynir Cynllun Cyfnod ar gyfer pob Cyfnod o'r datblygiad i'r Awdurdod Cynllunio Lleol i'w cymeradwyo'n ysgrifenedig. Rhaid i'r Cynllun Cyfnod ddarparu amserlen ar gyfer gweithredu, cwblhau a meddiannu / defnyddio, yn eu trefn, pob ardal a rhan o'r Cyfnod ynghyd â manylion ar gyfer lleoliad yr holl gyfleusterau, gwasanaethau, ffyrdd a thirlunio cysylltiedig ynghyd ag unrhyw elfennau cysylltiedig eraill. Rhaid cyflawni'r datblygiad yn unol â'r darpariaethau yn y Cynllun Cyfnod a gymeradwywyd.

Rheswm: I sicrhau bod y dilyniant a'r amserlen ar gyfer y datblygiad parhaus, a'r gwaith o gwblhau pob Cyfnod o'r datblygiad, yn digwydd mewn ffordd foddhaol.

25/03/21 DIS / 2020/92 Rhyddhawyd mewn mor bell a mae'n ymwneud â RM / 2018/6

6. Rhaid i'r datblygiad a ganiateir yma fod yn gwbl unol â'r cynlluniau isod a gymeradwywyd:

Teitl y Darlun:	Rhif y Darlun:	Adolygiad:
Terfyn Llinell Goch – Cynllun Cyfansawdd	PL1114.P.RL100	E
Cynllun Paramedrau Penrhos – Defnydd Tir	PL1114.P.PP101	C
Cynllun Paramedrau Cae Glas – Defnydd Tir	PL1114.CG.PP101	C
Cynllun Paramedrau Kingsland – Defnydd Tir	PL1114.K.PP101	B
Uchderau'r Adeiladau ym Mhenrhos	908	I
Uchderau'r Adeiladau yng Nghae Glas	911	G
Uchderau'r Adeiladau yn Kingsland	909	C
Cynllun Paramedrau Penrhos – Plannu Manwl	PL1114.P.PP102	C
Cynllun Paramedrau Cae Glas – Plannu Manwl	PL1114.CG.PP102	D

Cynllun Paramedrau Kingsland – Plannu Manwl	PL1114.K.PP102	C
Mynediad Cylchfan Arfaethedig	90145_TA_100	E
Mynediad Arfaethedig Cae Glas	90145/004	A
Cynllun Arfaethedig ar gyfer Ffordd Kingsland – Opsiwn A	90145/002	B
Cynllun Paramedrau ar Raddfa Lai	020	
Atodlen Paramedrau Rhifiadol	913	

Rheswm: I sicrhau datblygiad boddhaol.

7. Fel rhan o bob cais i gymeradwyo Materion a Gadwyd yn Ôl ac unrhyw gais i weithredu amod cynllunio o dan y caniatâd cynllunio hwn:

- rhaidd cyflwyno gwybodaeth yn dangos sut y mae'r cais yn dod o fewn cwmpas y Datganiad Amgylcheddol (a gymeradwyir fel rhan o'r Caniatâd Cynllunio hwn); a
- a rhaidd darparu gwybodaeth yn dangos sut y cydymffurfir â'r holl amodau cynllunio o dan y caniatâd cynllunio hwn

i'r Awdurdod Cynllunio Lleol.

Ni chaiff y datblygiad sydd i'w gyflawni fel rhan o'r cais i gymeradwyo Materion a Gadwyd yn Ôl ddechrau hyd nes y bydd yr Awdurdod Cynllunio Lleol wedi rhoid ei ganiatâd ysgrifenedig bod gofynion yn yr amod hwn wedi cael ei ryddhau mewn perthynas â'r datblygiad arfaethedig fel rhan o'r cais am gymeradwyaeth Materion a Gadwyd yn Ôl a rhaidd cyflawni'r datblygiad yn unol â'r wybodaeth a gymeradwyir gan yr Awdurdod Cynllunio Lleol o dan yr amod hwn.

Rheswm: I sicrhau bod y wybodaeth amgylcheddol a gyflwynir fel rhan o'r cais cynllunio a gymeradwyir yma ac sydd yn y Datganiad Amgylcheddol yn cael (lle bo angen) ei diweddarau'n barhaus a bod y cais neu geisiadau am Faterion a Gadwyd yn Ôl yn disgyn o fewn paramedrau'r effeithiau amgylcheddol a aseswyd; ac i sicrhau y glynir wrth yr amodau yn y caniatâd cynllunio hwn hyd at fodlonrwydd yr Awdurdod Cynllunio Lleol.

25/03/21 DIS / 2020/92 Rhyddhawyd mewn mor bell a mae'n ymwneud â RM / 2018/6

8. Rhaid i bob cais i gymeradwyo Materion a Gadwyd yn Ôl a gyflwynir i'r Awdurdod Cynllunio Lleol gynnwys diweddariad ar yr Asesiad Tirlun ac Effaith Weledol (a gymeradwyir fel rhan o'r Caniatâd Cynllunio hwn) sydd i fod yn benodol i'r datblygiad arfaethedig o dan y cais i gymeradwyo'r Materion a Gadwyd yn Ôl. Rhaid i'r diweddariad darparwyd yn unol a'r amod fod yn unol â thrydydd rhifyn Canllawiau ar Asesu Tirlun ac Effaith Weledol (Ebrill 2013) y Sefydliad Tirlun (neu unrhyw fersiynau pellach o'r canllawiau hyn).

Ni chaiff y datblygiad arfaethedig fel rhan o gais i gymeradwyo Materion a Gadwyd yn Ôl ddechrau hyd nes y bydd yr Awdurdod Cynllunio Lleol wedi cymeradwyo'r diweddariad i'r Asesiad Tirlun ac Effaith Weledol darparwyd o dan yr amod yma yn ysgrifenedig. Rhaid cyflawni'r datblygiad yn unol â'r diweddariad i'r Asesiad Tirlun ac Effaith Weledol a gymeradwyir gan yr Awdurdod Cynllunio Lleol o dan yr amod hwn.

Rheswm: I sicrhau bod y datblygiad yn gwarchod a gwella'r tirlun a warchodir yn statudol.

9. Rhaid cynnwys Canllaw Dylunio gyda phob cais i gymeradwyo Materion a Gadwyd yn Ôl a gyflwynir i'r Awdurdod Cynllunio Lleol yn dangos sut y mae'r datblygiad arfaethedig o dan y cais i gymeradwyo Materion a Gadwyd yn Ôl yn cydymffurfio â'r diffiniad o Ddatblygiad Enghreifftiol. Rhaid i'r Canllaw Dylunio:

- ystyried gogwydd, cynllun, graddfa, deunyddiau, gorffeniadau allanol, tirlunio presennol ac arfaethedig a'r lefelau daear a llawr a lefelau eraill;
- nodi'n fanwl sut y cymhwysir egwyddorion Datblygiad Enghreifftiol i ddatblygiad Cyfnod neu i ddatblygiad arfaethedig o fewn y Cyfnod neu rhan o'r datblygiad;
- bod yn seiliedig ar ganllawiau arfer gorau ac, o leiaf, adlewyrchu'r canllawiau manwl yn Noddy Cyngor Technegol 12 Dyluniad (2016)(TAN 12) (neu unrhyw ddogfen(nau) sy'n diwygio neu'n disodli'r canllawiau hyn);

- cynnwys adran yn dwyn y teitl “Cyd-destun Arfarnu” fel y manylir arno ac y nodir yn TAN 12;
- dangos sut y mae'r holl geisiadau i gymeradwyo Materion a Gadwyd yn Ôl ar gyfer Cyfnod neu ran o o'r datblygiad yn cyflawni a glynu wrth ddarpariaethau'r polisïau datblygu a pholisïau cynllunio eraill sy'n berthnasol ar gyfer ystyried gogwydd, cynllun, graddfa, deunyddiau, gorffeniadau allanol, tirlunio presennol ac arfaethedig, lefelau llawr a lefelau eraill; a
- cynnwys darpariaethau manwl Canllaw Dylunio Canllawiau Cynllunio Atodol Cyngor Ynys Môn ar gyfer yr Amgylchedd Trefol a Gwledig (04.03.08) (neu unrhyw ganllawiau sy'n diweddarau neu'n disodli'r canllawiau hyn).

Cyn cynhyrchu'r Canllaw Dylunio rhaid ymgynghori ag ymgynghoreion statudol perthnasol ac ymgynghoreion eraill (restr i'w cytuno arnynt yn ysgrifenedig â'r Awdurdod Cynllunio Lleol) a bydd y ehangder a chynnwys y Canllaw Dylunio yn adlewyrchu'r ymatebion a gafwyd gan yr ymgynghoreion a gymeradwywyd o dan yr amod yma. Ni chaiff y datblygiad arfaethedig fel rhan o gais i gymeradwyo Materion a Gadwyd yn Ôl ddechrau hyd nes y bydd yr Awdurdod Cynllunio Lleol wedi cadarnhau'n ysgrifenedig ei fod yn cymeradwyo'r Canllaw Dylunio. Rhaid cyflawni'r datblygiad yn unol â'r Canllaw Dylunio a gymeradwyir gan yr Awdurdod Cynllunio Lleol o dan yr amod hwn.

Rheswm: Er lles amwynder gweledol yn ardal y datblygiad ac i sicrhau bod y datblygiad yn gwarchod a gwella'r tirlun sydd wedi'i warchod yn statudol.

10. Rhaid i bob cais i gymeradwyo Materion a Gadwyd yn Ôl a gyflwynir i'r Awdurdod Cynllunio Lleol gynnwys manylion yn egluro sut y bydd y datblygiad arfaethedig o dan y cais i gymeradwyo Materion a Gadwyd yn Ôl yn gwarchod a gwella'r Ardal o Harddwch Naturiol Eithriadol a rhaid i unrhyw ddatganiad o'r fath ddangos ei fod yn cydymffurfio â'r diffiniad o Ddatblygiad Enghreifftiol yng nghyswllt y canlynol:

- yr Asesiad Tirlun ac Effaith Weledol a gymeradwyir o dan y caniatâd cynllunio hwn ac unrhyw ddiweddariad i'r ddogfen hon sydd angen ei wneud fel rhan o'r cais perthnasol i gymeradwyo Materion a Gadwyd yn Ôl; a
- Cynllun Rheoli Ardal o Harddwch Naturiol Eithriadol Ynys Môn 2015-2020 (neu unrhyw gynllun sy'n diweddarau neu'n disodli'r cynllun hwn)

Ni chaiff y datblygiad arfaethedig fel rhan o gais i gymeradwyo Materion a Gadwyd yn Ôl ddechrau hyd nes y bydd yr Awdurdod Cynllunio Lleol wedi cymeradwyo'n ysgrifenedig y cydymffurfiwyd â'r amod hwn. Rhaid cyflawni'r datblygiad yn unol â'r manylion a gymeradwywyd gan yr Awdurdod Cynllunio Lleol o dan yr amod hwn.

Rheswm: Er lles amwynder gweledol yn ardal y datblygiad a hefyd i sicrhau bod y datblygiad yn gwarchod a gwella'r tirlun sydd wedi'i warchod yn statudol.

11. Rhaid i bob cais i gymeradwyo Materion a Gadwyd yn Ôl gyflwyno Strategaeth Tirlun Ardal o Harddwch Naturiol Eithriadol yng nghyswllt y datblygiad arfaethedig o dan y cais i gymeradwyo Materion a Gadwyd yn Ôl i'r Awdurdod Cynllunio Lleol i'w chymeradwyo'n ysgrifenedig ganddo a rhaid i'r Strategaeth Tirlun AoHNE sydd i'w chyflwyno o dan ddarpariaethau'r amod hwn:

- gynnwys cynllun o'r cofnodion Ffoto-Fonitro sydd i gynnwys, o leiaf, y manau a'r amserlen ar gyfer tynnu ffotograffau cyn dechrau ar y datblygiad, yn ystod y gwaith o adeiladu'r datblygiad ac yn dilyn cwblhau'r datblygiad; a
- darparu Strategaeth Tirlun sy'n ymateb yn gadarnhaol i nodweddion a golygfeydd arbennig yr AoHNE, gan sicrhau y darperir cysylltiadau i rannau eraill o'r AoHNE a bod darpariaethau i fonitro, diwygio ac ychwanegu mesurau i liniaru'r effeithiau ar yr AoHNE ar ôl ystyried amcanion, polisïau a gofynion rheoli Cynllun Rheoli AoHNE Ynys Môn 2015-2020 (neu unrhyw fersiwn bellach o'r cynllun hwn).
- darparu manylion (lle bo angen) y rhyngberthynas rhwng y datblygiad arfaethedig o dan y cais i gymeradwyo Materion a Gadwyd yn Ôl a'r rhannau eraill o'r datblygiad a gymeradwywyd gan yr Awdurdod Cynllunio Lleol.

Ni chaiff y datblygiad arfaethedig fel rhan o gais i gymeradwyo Materion a Gadwyd yn Ôl ddechrau hyd nes y bydd yr Awdurdod Cynllunio Lleol wedi cymeradwyo'r Strategaeth Tirlun AoHNE yn ysgrifenedig. Rhaid

cyflawni'r datblygiad yn unol â'r Strategaeth Tirlun AoHNE a gymeradwywyd gan yr Awdurdod Cynllunio Lleol o dan yr amod hwn.

Rheswm: I sicrhau bod y datblygiad yn gwarchod a gwella'r Ardal o Harddwch Naturiol Eithriadol.

12. Rhaid i bob cais i gymeradwyo Materion a Gadwyd yn Ôl a gyflwynir i'r Awdurdod Cynllunio Lleol gynnwys rhestr o'r holl ddynodiadau statudol perthnasol a darpariaethau deddfwriaethol y mae'n ofynnol i gydymffurfio â hwy fel rhan o'r datblygiad a datganiad ysgrifenedig ddangos sut mae'r cais manwl Materion a Gadwyd yn Ôl yn cydymffurfio gyda'r holl ofynion hynny.

Rheswm: Er mwyn sicrhau ffurf foddhaol o ddatblygiad sy'n unol â'r holl ofynion statudol perthnasol.

13. Rhaid i'r holl ddeunyddiau allanol sydd i'w defnyddio fel rhan o'r datblygiad gynnwys deunyddiau allanol cynaliadwy brodorol sydd i gynnwys toeau gwyrdd, cerrig naturiol lleol a llechi mwyn naturiol lleol neu gerrig / llechi naturiol o liw, gwead a nodweddion traul cyfatebol, er mwyn gwarchod a gwella'r AoHNE.

Rheswm: Er lles amwynderau gweledol ardal y datblygiad a hefyd i sicrhau bod y datblygiad yn gwarchod a gwella'r tirlun sydd wedi'i warchod yn statudol.

14. Rhaid i unrhyw gerrig sydd i'w defnyddio yng nghyswllt Cyfnod neu ran o'r datblygiad (gan gynnwys atgyweirio unrhyw Waith Cerrig Naturiol neu Bwyntio sydd yno'n barod) fod yn gerrig naturiol lleol neu'n gerrig naturiol o liw, gwead a nodweddion traul cyfatebol. Ni chaiff unrhyw Gyfnod na rhan o'r datblygiad ddechrau hyd nes y cyflwynir samplau o'r garreg naturiol a manylion adeiladu llawn ar gyfer yr holl Waith Cerrig Naturiol a'r Pwyntio sydd i'w defnyddio yn y Cyfnod hwnnw neu ran o'r datblygiad i'r Awdurdod Cynllunio Lleol i'w cymeradwyo'n ysgrifenedig. Rhaid yna glynu wrth y manylion a gymeradwyir o dan yr amod cynllunio hwn.

Rheswm: Er lles amwynderau gweledol yr ardal leol a hefyd i sicrhau bod y datblygiad yn gwarchod a gwella'r Ardal o Harddwch Naturiol Eithriadol.

25/03/21 DIS / 2020/92 Rhyddhawyd mewn mor bell a mae'n ymwneud â RM / 2018/6

15. Rhaid i bob cais i gymeradwyo Materion a Gadwyd yn Ôl gynnwys manylion llawn ar gyfer lefelau slab arfaethedig yr adeiladau a modelau o'r lefelau presennol ac arfaethedig a'r tir o gwmpas sydd i'w cyflwyno i'r Awdurdod Cynllunio Lleol i'w cymeradwyo'n ysgrifenedig. Ni chaiff y datblygiad arfaethedig fel rhan o'r cais i gymeradwyo Materion a Gadwyd yn Ôl ddechrau hyd nes y bydd yr Awdurdod Cynllunio Lleol wedi cymeradwyo'n ysgrifenedig y manylion a gyflwynir iddo o dan yr amod hwn. Rhaid cyflawni'r datblygiad yn unol â'r manylion a gymeradwywyd gan yr Awdurdod Cynllunio Lleol o dan yr amod hwn.

Rheswm: I sicrhau datblygiad boddhaol.

16. Rhaid i bob cais i gymeradwyo Materion a Gadwyd yn Ôl ddarparu manylion yn dangos sut y bydd y datblygiad arfaethedig o dan y cais i gymeradwyo Materion a Gadwyd yn Ôl yn cael ei leoli a'i ddylunio'n unol â'r pellteroedd a'r darpariaethau yn Nodyn Cyfarwyddyd 8 Canllaw Dylunio Canllawiau Cynllunio Atodol Cyngor Ynys Môn ar gyfer yr Amgylchedd Trefol a Gwledig: Agosrwydd y Datblygiad (04.03.08) (neu unrhyw ganllawiau sy'n diweddarau neu'n disodli'r canllawiau hyn) yng nghyswllt unrhyw dŷ neu dai presennol neu arfaethedig a'u cyflwyno i'r Awdurdod Cynllunio Lleol i'w cymeradwyo'n ysgrifenedig. Ni chaiff y datblygiad arfaethedig fel rhan o gais i gymeradwyo Materion a Gadwyd yn Ôl ddechrau hyd nes y bydd yr Awdurdod Cynllunio Lleol wedi cadarnhau'n ysgrifenedig y cydymffurfiwyd â'r amod hwn a rhaid cyflawni'r datblygiad yn unol â'r manylion a gymeradwyir gan yr Awdurdod Cynllunio Lleol o dan yr amod hwn.

Rheswm: Er mwyn atal unrhyw edrych drosto annerbyniol a darparu golygfa dderbyniol o unrhyw dŷ neu dai presennol neu arfaethedig sydd o fewn neu gerllaw'r Cyfnod.

17. Ni chaiff unrhyw ddatblygiad Cyfnod neu ran o'r datblygiad ddechrau hyd nes y bydd manylion llawn ar gyfer yr holl ddeunyddiau a gorffeniadau allanol (gan gynnwys y manylion o'r fath ar gyfer yr holl waith adeilad(au), Ardaloedd Tirlunio Caled, peirianyddol a gwaith cysylltiedig â'r datblygiad) sydd i fod yn unol â'r Canllaw Dylunio a gymeradwywyd ar gyfer y Cyfnod neu rhan o'r datblygiad ac i gynnwys lliwiau, manylion adeiladu (lle bo'n briodol) a'r dulliau ar gyfer y Cyfnod hwnnw neu ran o'r datblygiad, wedi cael eu

cyflwyno i'r Awdurdod Cynllunio Lleol i'w cymeradwyo'n ysgrifenedig. Rhaid gweithredu'n llawn a glynu wrth y manylion a gymeradwyir o dan yr amod hwn.

Rheswm: Er lles amwynderau gweledol yr ardal leol a hefyd i sicrhau bod y datblygiad yn gwarchod a gwella'r Ardal o Harddwch Naturiol Eithriadol.

25/03/21 DIS / 2020/92 Rhyddhawyd mewn mor bell a mae'n ymwneud â RM / 2018/6

18. Rhaid i bob cais i gymeradwyo Materion a Gadwyd yn Ôl gynnwys manylion llawn ar gyfer y deunyddiau allanol a'r lliwiau, manylion adeiladu ar gyfer unrhyw raddiant a luniwyd, goleddf y waliau, byndiau, yr holl waliau cynnal, strwythurau, pontydd a'r gwaith peirianyddol cysylltiedig ar gyfer y rhan honno o'r datblygiad a'u cyflwyno i'r Awdurdod Cynllunio Lleol i'w cymeradwyo'n ysgrifenedig. Rhaid cyflawni'r datblygiad yn unol â'r manylion a gymeradwyir gan yr Awdurdod Cynllunio Lleol. Ni chaiff unrhyw Gyfnod na rhan o'r datblygiad ddechrau hyd nes y cyflwynir adroddiad gan beirannydd cymwys addas ar gyfer pob graddiant a luniwyd, goleddf y waliau, byndiau, yr holl strwythurau a phontydd cynnal a phob gwaith peirianyddol cysylltiedig â'r Cyfnod hwnnw neu ran o'r datblygiad i'r Awdurdod Cynllunio Lleol i'w cymeradwyo'n ysgrifenedig.

Rheswm: I sicrhau bod y datblygiad yn cael ei gyflawni mewn ffordd ddiogel ac i sicrhau edrychiad boddhaol i'r datblygiad.

25/03/21 DIS / 2020/92 Rhyddhawyd mewn mor bell a mae'n ymwneud â RM / 2018/6

19. Rhaid i bob cais i gymeradwyo Materion a Gadwyd yn Ôl gynnwys Strategaeth Tir y Cyhoedd yn cynnwys manylion yr Ardaloedd Tirlunio Caled, manylion llawn y wybodaeth Ddehongli, trefniadau ar gyfer rheoli'r a mesurau i hwyluso mynediad i'r cyhoedd (a fydd yn cynnwys darpariaethau manwl yn benodol ar gyfer Cymunedau Cyfagos a defnyddwyr anabl) ar gyfer y "Man Agored Cyhoeddus" a nodwyd ar cynlluniau rhifau: PL1114.P.PP 101 adolygiad C a PL1114.K.PP 101 adolygiad B a'r "Man Agored Cyhoeddus wedi Rheoli" ar ddyluniad rhif: PL1114.CG.PP 101 adolygiad Ca gymeradwywyd drwy hyn ac sydd i'w cynnwys yn y Strategaeth Tir y Cyhoedd ynghyd ag amserlen ar gyfer eu gweithredu a'u cyflwyno i'r Awdurdod Cynllunio Lleol i'w cymeradwyo'n ysgrifenedig. Ni chaiff y datblygiad arfaethedig fel rhan o gais i gymeradwyo Materion a Gadwyd yn Ôl ddechrau hyd nes y bydd yr Awdurdod Cynllunio Lleol wedi cymeradwyo'r Strategaeth Tir y Cyhoedd yn ysgrifenedig. Rhaid cyflawni'r datblygiad yn unol â'r Strategaeth Tir y Cyhoedd a gymeradwywyd.

Rheswm: Er lles amwynderau manau agored a manau eraill yn y datblygiad ac i wella'r Ardal o Harddwch Naturiol Eithriadol.

20. Fel rhan o bob cais i gymeradwyo Materion a Gadwyd yn Ôl, rhaid cyflwyno cynllun Plannu Manwl ar gyfer y Cyfnod hwnnw neu ran o'r datblygiad i'r Awdurdod Cynllunio Lleol i'w cymeradwyo'n ysgrifenedig. Rhaid i'r Cynllun Plannu Manwl gydymffurfio â'r safonau a osodir allan yn "BS 8545: 2014 Coed: o'r blanhigfa i annibyniaeth yn y tirlun - Argymhellion" (Chwefror 2014) a BS 3936-4:2007- Stoc planhigfa, manyleb ar gyfer coed fforest, coed poplys a helyg (neu unrhyw fersiynau eraill pellach sy'n disodli neu'n diweddarau'r Safonau Prydeinig hyn) ac yn cyd-fynd yn gyffredinol â'r ardaloedd Plannu Manwl a ddynodir ar ddarluniau rhifau PL1114.P.PP102 adolygiad C, PL1114.CG.PP102 adolygiad D a PL1114.K.PP102 adolygiad C. Rhaid i'r cynllun Plannu Manwl arfaethedig fod yn unol â Rhanbarthau Tarddiad 30, neu Ranbarthau Tarddiad priodol ym Mhrydain neu wedi'i drawsleoli o Gyfnod o'r datblygiad a rhaid iddo gynnwys coed Safonol neu aml-goes a dangos y gwaith plannu arfaethedig yn cynnwys y trefniadau cyfnod a'r amserlen, gan gynnwys maint a dwysedd y rhywogaethau, a gwahaniaethu rhwng y coed sydd i'w cadw gan ddangos eu rhywogaethau, lledaeniad a'u haeddfedrwydd ynghyd â mesurau i'w gwarchod a'u monitro yn ystod y datblygiad ac o fewn cyfnod o ddeng mlynedd i'w plannu. Rhaid i'r manylion sydd i'w cyflwyno o dan ddarpariaethau'r amod hwn hefyd gynnwys y gwaith tomenni ac ailbroffilio daear presennol ac arfaethedig i bwyntiau datwm Meincnodau Arolwg Ordnans. Rhaid gweithredu'r manylion a gymeradwyir yn unol â'r manylion sydd i'w cymeradwyo o dan ddarpariaethau'r amod hwn ac yn unol â'r Cynllun Cyfnod sydd i'w cymeradwyo'n ysgrifenedig o dan ddarpariaethau amod 5 o'r caniatâd cynllunio hwn.

Rheswm: Er lles amwynderau gweledol yr ardal leol a'r tirlun sydd wedi'i warchod yn statudol.

21. Os bydd unrhyw goed neu fangoed sy'n rhan o'r gwaith Plannu Manwl a gymeradwywyd, o fewn deng mlynedd i'w plannu, yn methu â sefydlu, yn cael eu difrodi'n ddirifol neu'n clafychu, yn marw neu'n cael eu

tynnu allan am unrhyw reswm, rhaid plannu coed neu fangoed newydd o faint, rhywogaeth ac aeddfedrwydd tebyg yn y tymor plannu nesaf.

Rheswm: Er lles amwynder gweledol yr ardal leol a'r tirlun sydd wedi'i warchod yn statudol.

22. Fel rhan o bob cais i gymeradwyo Materion a Gadwyd yn Ôl, rhaid cyflwyno cynllun Tirlunio a Phlannu Coed Cyffredinol ar gyfer y Cyfnod hwnnw neu ran o'r datblygiad i'r Awdurdod Cynllunio Lleol i'w gymeradwyo'n ysgrifenedig. Yng nghyswllt y Cynllun Tirlunio Cyffredinol a Phlannu Coed rhaid cydymffurfio â'r safonau a osodir allan yn BS 8545: 2014 Coed: o'r blanhigfa i annibyniaeth yn y tirlun – Argymhellion (Chwefror 2014) a BS 3936-4:2007- Stoc planhigfa, manyleb ar gyfer coed fforest, coed poplys a helyg a BS 4428:1989 – Cod ymarfer ar gyfer gwaith tirlunio cyffredinol (ac eithrio wynebau caled) (neu unrhyw fersiynau eraill pellach sy'n disodli neu'n diweddarau'r Safonau Prydeinig hyn) nid oes raid cynnwys manylion y Plannu Manwl; rhaid trefnu i gadw'r coed a'r gwrychoedd presennol ar gyfer y Cyfnod neu ran o'r datblygiad. rhaid dangos y gwaith plannu arfaethedig sydd i fod o Ranbarthau Tarddiad 30 neu Ranbarthau Tarddiad priodol ym Mhrydain neu wedi'i drawsleoli o Gyfnod neu ran o'r datblygiad, rhaid cynnwys manylion llawn ar gyfer maint a dwysedd y rhywogaethau, a gwahaniaethu rhwng y coed a'r gwrychoedd sydd i'w cadw gan ddangos eu rhywogaethau, lledaeniad a'u haeddfedrwydd ynghyd â mesurau i'w gwarchod a'u monitro yn ystod y datblygiad ac o fewn cyfnod o bum mlynedd i'w plannu. Rhaid gweithredu'r gwaith plannu newydd a gymeradwyir erbyn y tymor plannu cyntaf ar ôl meddiannu'r adeiladu neu gwblhau'r datblygiad fan bellaf, pa un bynnag sy'n dod gyntaf. Rhaid gweithredu'r mesurau gwarchod a gymeradwyir cyn dechrau ar y datblygiad. Ni chaiff y datblygiad arfaethedig fel rhan o gais i gymeradwyo Materion a Gadwyd yn Ôl ddechrau hyd nes y bydd yr Awdurdod Cynllunio Lleol wedi cymeradwyo'r Cynllun Tirlunio Cyffredinol a Phlannu Coed yn ysgrifenedig. Rhaid cyflawni'r datblygiad yn unol â'r manylion a gymeradwywyd gan yr Awdurdod Cynllunio Lleol o dan yr amod hwn.

Rheswm: Er lles amwynder gweledol yn yr ardal leol.

23. Os bydd unrhyw goed neu fangoed sy'n rhan o'r Cynllun Tirlunio Cyffredinol a Phlannu Coed a gymeradwywyd, o fewn bum mlynedd i'w plannu, yn methu â sefydlu, yn cael eu difrodi'n ddifrifol neu'n clafychu, yn marw neu'n cael eu tynnu allan am unrhyw reswm, rhaid plannu coed neu fangoed newydd o faint, rhywogaeth ac aeddfedrwydd tebyg yn y tymor plannu nesaf.

Rheswm: Er lles amwynder gweledol yn yr ardal leol.

24. Rhaid i bob cais i gymeradwyo Materion a Gadwyd yn Ôl gynnwys arolwg a Datganiad Dull Coedyddiaeth. Rhaid i ddyluniad, cynllun, deunyddiau a manyleb y datblygiad o dan bob Cyfnod neu ran o'r datblygiad ddarparu ar gyfer cadw a gwella coed(en) a choetiroedd pwysig ac yn unol â'r egwyddorion a osodir allan yn:

- “BS 5837:2012 Coed, yng nghyswllt dyluniad, dymchwel ac adeiladu – Argymhellion” (Ebrill 2012) (neu unrhyw fersiwn arall bellach sy'n disodli neu'n diweddarau'r Safon Brydeinig hon).
- Asesiad o'r Effaith ar Goed: Cais Amlinellol TEP (Mai 2013).
- Methodoleg Coetiroedd a Strategaethau Tybiannol (Ebrill 2013) Planit.

Rheswm: Er mwyn cadw a diogelu coed pwysig er lles amwynder gweledol yn yr ardal leol.

25. Rhaid i bob cais i gymeradwyo Materion a Gadwyd yn Ôl gynnwys manylion llawn ar gyfer yr holl Nodweddion Tirlun Amaethyddol Traddodiadol presennol a'r Nodweddion eraill (“ETAL”) sydd i'w cadw, atgyweirio neu eu hadfer yn y Cyfnod hwnnw neu ran o'r datblygiad. Rhaid cyflwyno'r manylion hyn i'r Awdurdod Cynllunio Lleol i'w cymeradwyo'n ysgrifenedig. Ni chaiff datblygiad unrhyw Gyfnod na rhan o'r datblygiad ddechrau hyd nes y bydd Cynllun Rheoli, Atgyweirio a Chynnal a Chadw (“MRMP”) ar gyfer yr ETAL, gan gynnwys amserlen ar gyfer ei weithrediad drwy gydol datblygiad y Cyfnod hwnnw o'r datblygiad, wedi'i gyflwyno i'r Awdurdod Cynllunio Lleol i'w gymeradwyo'n ysgrifenedig. Rhaid gweithredu'r Cynllun(iau) MRMP sydd i'w gymeradwyo o dan ddarpariaethau'r amod hwn yn unol â'r cynllun a gymeradwywyd ac unrhyw amserlen ar ei gyfer.

Rheswm: I sicrhau bod y datblygiad yn cadw a diogelu strwythurau a nodweddion tirlun er lles amwynder gweledol ac am resymau ecolegol a hanesyddol.

26. Rhaid i bob cais i gymeradwyo Materion a Gadwyd yn Ôl gynnwys cynllun yn nodi'r holl ddulliau amgáu arfaethedig o gwmpas ac o fewn y Cynllun hwnnw neu ran o'r datblygiad, a'i gyflwyno i'r Awdurdod Cynllunio Lleol ar gyfer ei gymeradwyo'n ysgrifenedig. Rhaid i'r cynllun:

- sicrhau bod y dulliau amgau, sydd i'w gweithredu fel rhan o'r cynllun a gyflwynir o dan yr amod hwn, yn unol â'r darpariaethau yn y Canllaw Dylunio a gymeradwywyd (gweler amod 9 ar gyfer Cyfnod neu ran o'r datblygiad;
- cynnwys darpariaeth ar gyfer plannu gwrychoedd a chodi Cloddiau, waliau cerrig sych a waliau cerrig eraill; a
- cynnwys datganiad dull ar gyfer eu hadeiladu a'u cynnal a'u cadw a sicrhau bod unrhyw gerrig sydd i'w defnyddio'n gerrig naturiol lleol neu'n gerrig o liw, gwedd a nodweddion traul cyfatebol.

Rhaid codi'r dull o amgau a gymeradwyir o dan ddarpariaethau'r amod hwn yn unol â'r cynllun a gymeradwywyd gan yr Awdurdod Cynllunio Lleol a chyn defnyddio'r Cyfnod neu ran o'r datblygiad sy'n berthnasol iddo.

Rheswm: Er lles amwynderau gweledol yr ardal leol a hefyd i sicrhau bod y datblygiad yn gwarchod a gwella'r Ardal o Harddwch Naturiol Eithriadol.

27. Rhaid i bob cais i gymeradwyo Materion a Gadwyd yn Ôl gynnwys cynllun yn rhoi manylion llawn ar gyfer yr holl rwystrau acwstig, ffensio a mesurau eraill ynghyd ag amserlen ar gyfer ei weithredu, a'i gyflwyno i'r Awdurdod Cynllunio Lleol i'w gymeradwyo'n ysgrifenedig. Ni chaiff y datblygiad arfaethedig fel rhan o'r cais i gymeradwyo Materion a Gadwyd yn Ôl ddechrau hyd nes y bydd yr Awdurdod Cynllunio Lleol wedi cadarnhau'n ysgrifenedig ei fod yn cymeradwyo'r cynllun a gyflwynir iddo o dan yr amod cynllunio hwn. Rhaid cyflawni'r datblygiad yn unol â'r cynllun a gymeradwywyd gan yr Awdurdod Cynllunio Lleol o dan yr amod hwn.

Rheswm: Er lles amwynderau preswylwyr y datblygiad ac amwynderau'r ardal ac er mwyn gwella tangnefedd yr Ardal o Harddwch Naturiol Eithriadol.

28. Rhaid i bob cais i gymeradwyo Materion a Gadwyd yn Ôl gynnwys manylion llawn gan gynnwys manylion allanol yr holl Gyfleusterau Storio ac Ailgylchu Sbwriel ("RSFR") a Strategaeth Wastraff ("WS") yn nodi sut y bwriedir lleihau, aildefnyddio ac ailgylchu gwastraff, mesurau atal llygredd gwastraff ac atal gollwng sbwriel a baw cŵn, ar gyfer y Cyfnod hwnnw neu ran o'r datblygiad. Rhaid i'r RSFR a'r WS gynnwys amserlen ar gyfer gweithredu'r cynlluniau hyn. Ni chaiff y datblygiad arfaethedig fel rhan o gais i gymeradwyo Materion a Gadwyd yn Ôl ddechrau hyd nes y bydd yr Awdurdod Cynllunio Lleol wedi cadarnhau'n ysgrifenedig ei fod yn cymeradwyo'r RSFR a'r WS. Rhaid cyflawni'r datblygiad yn unol â'r RSFR a'r WS a gymeradwywyd gan yr Awdurdod Cynllunio Lleol o dan yr amod hwn.

Rheswm: I sicrhau edrychiad boddhaol ar gyfer y datblygiad, i wella amwynderau'r ardal ac i warchod a gwella'r Ardal o Harddwch Naturiol Eithriadol. Hefyd i ddiogelu'r amgylchedd, ecoleg leol ac amwynder lleol ac i sicrhau bod y trefniadau lleihau a rheoli gwastraff yn effeithiol yn cael eu gweithredu er budd datblygu cynaliadwy.

29. Rhaid i bob cais i gymeradwyo Materion a Gadwyd yn Ôl gynnwys manylion llawn ar gyfer unrhyw strwythurau, ceblo ac unrhyw gyfarpar cysylltiedig sy'n rhan o'r Cynllun Goleuadau ar gyfer y Cyfnod hwnnw neu ran o'r datblygiad. Ni cheir meddiannu'r datblygiad arfaethedig fel rhan o gais i gymeradwyo Materion a Gadwyd yn Ôl hyd nes y bydd yr Awdurdod Cynllunio Lleol wedi cadarnhau'n ysgrifenedig ei fod yn cymeradwyo'r Cynllun Goleuadau. Rhaid cyflawni'r datblygiad yn unol â'r Cynllun Goleuadau a gymeradwywyd gan yr Awdurdod Cynllunio Lleol o dan yr amod hwn.

Rheswm: Er mwyn diogelu amwynderau'r ardal a phreswylwyr y tai cyfagos, er mwyn diogelu rhywogaethau gwarchodedig a rhywogaethau eraill ac er mwyn gwarchod yr Ardal o Harddwch Naturiol Eithriadol, awyr y nos a sicrhau datblygiad cynaliadwy.

30. Ni chaiff unrhyw Gyfnod na rhan o'r datblygiad ddechrau hyd nes y bydd manylion llawn yr holl wasanaethau trydanol, telathrebu, nwy a gwasanaethau eraill ar gyfer y Cyfnod hwnnw neu ran o'r

datblygiad wedi cael eu cyflwyno a'u cymeradwyo'n ysgrifenedig gan yr Awdurdod Cynllunio Lleol. Ni chaiff datblygiad y Cyfnod neu ran o'r datblygiad ddechrau hyd nes y bydd yr Awdurdod Cynllunio Lleol wedi cymeradwyo'r manylion o dan yr amod hwn yn ysgrifenedig. Rhaid cyflawni'r datblygiad yn unol â'r manylion a gymeradwywyd gan yr Awdurdod Cynllunio Lleol o dan yr amod hwn.

Rheswm: I sicrhau bod y datblygiad yn gwarchod yr Ardal o Harddwch Naturiol Eithriadol ac i ddiogelu nodweddion ecolegol a thirlun.

31. Rhaid i bob cais i gymeradwyo Materion a Gadwyd yn Ôl gynnwys manylion ar gyfer y pellteroedd cilio oddi wrth seilwaith cyfleustodau ar gyfer y Cyfnod hwnnw neu ran o'r datblygiad. Ni chaiff y datblygiad arfaethedig fel rhan o'r cais i gymeradwyo Materion a Gadwyd yn Ôl ddechrau hyd nes y bydd yr Awdurdod Cynllunio Lleol wedi cadarnhau'n ysgrifenedig ei fod yn cymeradwyo'r manylion a gyflwynir iddo o dan yr amod hwn. Rhaid cyflawni'r datblygiad yn unol â'r manylion a gymeradwywyd gan yr Awdurdod Cynllunio Lleol o dan yr amod hwn.

Rheswm: I sicrhau y diogelir yr asedau a'r gwasanaethau a ddarperir gan ymgymerwyr statudol yn ddigonol.

32. Rhaid i bob cais i gymeradwyo Materion a Gadwyd yn Ôl gynnwys a chyflwyno Cynllun Rheoli Amgylchedd Gwaith Adeiladu Rhagarweiniol ("PCEMP") ar gyfer y Cyfnod hwnnw neu ran o'r datblygiad i'r Awdurdod Cynllunio Lleol i'w gymeradwyo'n ysgrifenedig. Ni chaiff datblygiad y Cyfnod hwnnw neu ran o'r datblygiad ddechrau hyd nes y bydd Cynllun Rheoli Amgylchedd Gwaith Adeiladu Manwl ("DCEMP") ar gyfer y Cyfnod hwnnw neu ran o'r datblygiad wedi'i gyflwyno a'i gymeradwyo'n ysgrifenedig gan yr Awdurdod Cynllunio Lleol a bydd hwnnw wedyn yn disodli'r PCEMP. Rhaid i'r DCEMP gynnwys darpariaethau amgylcheddol cyffredinol yng nghyswllt adeiladu'r datblygiad ac, o leiaf, dylai gynnwys manylion ar gyfer:

- cynaliadwyedd y dulliau adeiladu sydd i'w defnyddio;
- yr oriau gwaith yn ystod adeiladu'r "Cyfnod" neu rhan o'r datblygiad;
- yr effaith ar amwynderau preswyl gan gynnwys hawliau i gerbydau neu hawliau tramwy i gerddwyr ynghyd ag unrhyw fesurau lliniaru arfaethedig;
- amwynderau cyffredinol y cyhoedd gan gynnwys Hawliau Tramwy Cyhoeddus ac unrhyw lwybrau caniataol ynghyd ag unrhyw fesurau lliniaru arfaethedig;
- mesurau hwylustod a diogelwch;
- trefniadau parcio'n gysylltiedig â'r gwaith adeiladu;
- gofynion llwytho / dadlwytho;
- lleoliad yr ardaloedd storio;
- mesurau rheoli baw a llwch a mesurau lliniaru, sydd i gynnwys mesurau ar gyfer atal difrod i lystyfiant sydd i'w gadw;
- effeithiau sŵn, dirgryniad a llygredd a mesurau ar gyfer eu lliniaru;
- effeithiau ar ansawdd y dŵr a draenio a mesurau lliniaru;
- effeithiau ar goed a mesurau lliniaru'n unol â BS5837:2012 Coed yng nghyswllt dyluniad, dymchwel ac adeiladu – Argymhellion (Ebrill 2012) (neu unrhyw fersiwn arall bellach sy'n disodli neu'n diweddarar'r Safon Brydeinig hon) sydd i fod yn unol â'r manylion sydd i'w cymeradwyo o dan amod 24;
- bioddiogelwch yng nghyswllt rhywogaethau gwarchoddedig a rhywogaethau eraill ac effeithiau ar y Safle o Ddiddordeb Gwyddonol Arbennig (SoDdGA) a mesurau lliniaru;
- mesurau monitro a chydymffurfio gan gynnwys camau cywiro / atal gyda thargedau yn y DCEMP sydd i fod yn unol lle bo hynny'n berthnasol â Safonau Prydeinig (BS);

Rhaid yna gweithredu a glynu'n gaeth wrth y DCEMP ar gyfer pob Cyfnod neu ran o'r datblygiad yn unol â'r manylion a gymeradwywyd o dan ddarpariaethau'r amod hwn a thrwy gydol y gwaith o adeiladu'r Cyfnod neu ran o'r datblygiad y mae'n berthnasol iddo.

Rheswm: I ddiogelu rhag unrhyw effaith y gallai Cyfnod adeiladu'r datblygiad ei chael ar yr amgylchedd, tirlun, ecoleg leol ac amwynder lleol ac i sicrhau nad yw difrod damweiniol yn digwydd i'r goeden neu goed yn ystod y gwaith adeiladu.

33. Rhaid i bob cais i gymeradwyo Materion a Gadwyd yn Ôl gynnwys a chyflwyno Cynllun Rheoli Amgylchedd Traffig Adeiladu Rhagarweiniol ("PCTEMP") ar gyfer y Cyfnod hwnnw neu ran o'r datblygiad i'r Awdurdod Cynllunio Lleol i'w gymeradwyo'n ysgrifenedig. Ni chaiff datblygiad y Cyfnod hwnnw neu ran o'r datblygiad ddechrau hyd nes y bydd Cynllun Rheoli Amgylchedd Traffig Adeiladu Manwl ("DCTEMP") ar gyfer y Cyfnod hwnnw neu ran o'r datblygiad wedi'i gyflwyno a'i gymeradwyo'n ysgrifenedig gan yr Awdurdod Cynllunio Lleol a bydd hwnnw wedyn yn disodli'r PCTEMP. Rhaid i'r DCTEMP gynnwys darpariaethau amgylcheddol cyffredinol yng nghyswllt adeiladu'r datblygiad ac, o leiaf, dylai gynnwys manylion ar gyfer:

- i. y dulliau o gludo a lleoliadau'r manau storio ar gyfer peiriannau, cyfarpar a deunyddiau sy'n gysylltiedig ag adeiladu'r datblygiad, gan gynnwys mynediad i ac o'r safle oddi ar / i'r briffordd;
- ii. manylion pwynt(iau) mynediad cerbydau â'r llwybr(au) cludo nwyddau ac unrhyw arwyddion dros dro sydd i'w darparu i ddweud lle mae llwybr y traffig adeiladu ynghyd â mesurau i hyrwyddo defnydd diogel ohono;
- iii. dangos y strategaeth lwybro a'r gweithdrefnau ar gyfer hysbysu ynghylch, a chludo, unrhyw lwythi "rhy llydan" ac na ellir eu rhannu. Mae hyn yn cynnwys unrhyw fesurau angenrheidiol i ddiogelu wynebau'r gerbydlon dros dro; i ddiogelu peiriannau a chyfarpar yr ymgwymerwyr statudol; ac i symud unrhyw ddodrefn stryd oddi yno dros dro a'u rhoi'n ôl wedyn;
- iv. disgrifiad o'r trefniadau ar gyfer parcio ar y safle i staff fydd yn gweithio ar y safle, ac ar gyfer ymwelwyr; a
- v. cynigion ar gyfer cyfathrebu gwybodaeth am y DCTEMP i'r Awdurdod Cynllunio Lleol.

Rhaid yna gweithredu a glynu'n gaeth wrth y DCTEMP ar gyfer pob Cyfnod neu ran o'r datblygiad yn unol â'r manylion a gymeradwywyd o dan ddarpariaethau'r amod hwn a thrwy gydol y gwaith o adeiladu'r Cyfnod neu ran o'r datblygiad y mae'n berthnasol iddo.

Rheswm: Er mwyn lleihau perygl, rhwystr ac anhwylystod i ddefnyddwyr y briffordd drwy gydol y gwaith o adeiladu Cyfnod(au) y datblygiad ac er mwyn hyrwyddo diogelwch ar y briffordd.

25/03/21 DIS / 2020/92 Rhyddhawyd mewn mor bell a mae'n ymwneud â RM / 2018/6

34. Cyn dechrau ar bob Cyfnod o'r datblygiad neu ran o'r datblygiad, rhaid cyflwyno Cynllun Rheoli Pridd ("SMP") ar gyfer y Cyfnod neu ran o'r datblygiad hwnnw o'r datblygiad yn rhoi manylion ar gyfer tyllu, trin a storio pridd i'r Awdurdod Cynllunio Lleol i'w gymeradwyo'n ysgrifenedig. Dylai bob SMP adnabod strategaethau ar gyfer lleihau gwastraff, atal llygredd ac adfer manau yr aflonyddwyd arnynt yn ystod y gwaith adeiladu. Rhaid wedyn gweithredu a glynu'n gaeth wrth y SMP ar gyfer pob Cyfnod neu ran o'r datblygiad o'r datblygiad yn unol â'r manylion a gymeradwywyd yn ysgrifenedig gan yr Awdurdod Cynllunio Lleol o dan ddarpariaethau'r amod hwn.

Rheswm: I ddiogelu strwythur y pridd ar safle'r cais.

25/03/21 DIS / 2020/92 Rhyddhawyd mewn mor bell a mae'n ymwneud â RM / 2018/6

35. Cyn dechrau ar bob Cyfnod o'r datblygiad neu ran o'r datblygiad, rhaid cyflwyno Cynllun Rheoli Gwastraff ("WMP") ar gyfer y Cyfnod neu ran o'r datblygiad hwnnw o'r datblygiad yn rhoi manylion ar gyfer trin gwastraff adeiladu, storio a gwaredu i'r Awdurdod Cynllunio Lleol i'w gymeradwyo'n ysgrifenedig. Dylai bob WMP adnabod strategaethau ar gyfer lleihau gwastraff, ailgylchu ac atal llygredd yn ystod y gwaith adeiladu. Rhaid wedyn gweithredu a glynu'n gaeth wrth y WMP ar gyfer pob Cyfnod neu ran o'r datblygiad o'r datblygiad yn unol â'r manylion a gymeradwywyd yn ysgrifenedig gan yr Awdurdod Cynllunio Lleol o dan ddarpariaethau'r amod hwn.

Rheswm: Er mwyn diogelu'r amgylchedd, ecoleg leol ac amwynder lleol ac i sicrhau bod y trefniadau lleihau a rheoli gwastraff yn effeithiol yn cael eu gweithredu er budd datblygu cynaliadwy.

25/03/21 DIS / 2020/92 Rhyddhawyd mewn mor bell a mae'n ymwneud â RM / 2018/6

36. Rhaid i bob cais i gymeradwyo Materion a Gadwyd yn Ôl gynnwys Cynllun Rheoli Gwarchod Treftadaeth ("HCMP") sydd i adnabod a gosod allan y materion canlynol ar gyfer y Cyfnod hwnnw neu ran o'r datblygiad:

- disgrifiad o Bwysigrwydd yr Ased(au) Treftadaeth yr effeithir arnynt;
- disgrifiad o gyfraniad eu Lleoliad i'r Pwysigrwydd hwnnw,
- ac asesiad o effaith y Cyfnod ar Bwysigrwydd yr Ased Treftadaeth; a
- amserlen ar gyfer ei weithredu.
- Mae Pwysigrwydd pob Ased Treftadaeth yn cynnwys eu tiroedd, terfynau a'u Lleoliad(au).

Rhaid i'r HCMP rhoi manylion ynghylch sut y bydd Pwysigrwydd yr Asedau Treftadaeth yn cael eu gwarchod a'u gwella fel rhan o'r datblygiad arfaethedig o dan y cais i gymeradwyo Materion a Gadwyd yn Ôl, yr addasiadau a'r gwaith atgyweirio, defnydd, Dehongli a'r gwaith o reoli'r Ased Treftadaeth ar gyfer y Cyfnod hwnnw neu ran o'r datblygiad. Rhaid i'r HCMP ddiffinio a sicrhau yr ymgysylltir â'r holl randdeiliaid perthnasol. Rhaid iddo gynnwys darpariaethau manwl ar gyfer gweithredu, addasu, atgyweirio, monitro ac adolygu. Ni chaiff y datblygiad arfaethedig fel rhan o gais i gymeradwyo Materion a Gadwyd yn Ôl ddechrau hyd nes y bydd yr Awdurdod Cynllunio Lleol wedi cadarnhau'n ysgrifenedig ei fod yn cymeradwyo'r HCMP. Rhaid cyflawni'r datblygiad yn unol â'r HCMP a gymeradwywyd gan yr Awdurdod Cynllunio Lleol o dan yr amod hwn.

Rheswm: I sicrhau bod asedau treftadaeth, eu lleoliad ac unrhyw nodweddion o ddiddordeb pensaernïol neu hanesyddol arbennig yn cael eu diogelu a'u gwella.

37. Rhaid i bob cais i gymeradwyo Materion a Gadwyd yn Ôl gynnwys manylion llawn ar gyfer yr holl waith dymchwel, gan gynnwys Cynllun Ymchwilio Ysgrifenedig ar gyfer y Cyfnod hwnnw neu ran o'r datblygiad. Rhaid i'r Cynllun Ymchwilio Ysgrifenedig gynnwys asesiad o Bwysigrwydd a:

- a. cadwraeth ac aildddefnyddio sensitif yr Amgylchedd Hanesyddol
- b. Datganiad Dull Dymchwel;
- c. rhaglen a methodoleg ar gyfer ymchwilio a chofnodi'r safle;
- d. rhaglen ar gyfer cyflawni asesiadau ôl-ymchwilio;
- e. darpariaeth ar gyfer dadansoddi'r gwaith o ymchwilio a chofnodi'r safle;
- f. darpariaeth ar gyfer cyhoeddi a lledaenu dadansoddiad a chofnodion yr ymchwiliad safle;
- g. darpariaeth ar gyfer dyddodi dadansoddiad a chofnodion yr ymchwiliad safle mewn archif;
- h. enwebu person neu bersonau / sefydliad cymwys i gyflawni'r gwaith a ddisgrifir yn y Cynllun Ymchwilio Ysgrifenedig; a
- i. amserlen ar gyfer gweithredu'r darpariaethau uchod.

Rhaid cyflawni holl waith dymchwel a datblygiad Cyfnod neu ran o'r datblygiad yn gwbl unol â'r Cynllun Ymchwilio Ysgrifenedig a gymeradwyir gan yr Awdurdod Cynllunio Lleol.

Ni cheir meddiannu datblygiad unrhyw Gyfnod neu ran o'r datblygiad hyd nes y bydd y gwaith ymchwilio ar gyfer y safle a'r asesiad ôl-ymchwilio ar gyfer y Cyfnod hwnnw neu ran o'r datblygiad wedi'i gwblhau'n unol â'r rhaglen a osodir allan yn y Cynllun Ymchwilio Ysgrifenedig ar gyfer y Cyfnod hwnnw neu ran o'r datblygiad a gymeradwyir gan yr Awdurdod Cynllunio Lleol o dan y cais i gymeradwyo Materion a Gadwyd yn Ôl a darpariaeth wedi'i gwneud ar gyfer dadansoddi, cyhoeddi a lledaenu'r canlyniadau a'u dyddodi mewn archif yn unol â darpariaethau'r amod hwn.

Rheswm: I ddiogelu a chofnodi unrhyw dystiolaeth archaeolegol a allai fod yn bresennol ar y safle.

38. Ni cheir cychwyn datblygu unrhyw Gyfnod neu ran o'r datblygiad hyd nes y bydd Cynllun Ymchwilio Ysgrifenedig yng nghyswllt unrhyw olion archaeolegol ar gyfer y Cyfnod hwnnw neu ran o'r datblygiad wedi'i gyflwyno a'i gymeradwyo'n ysgrifenedig gan yr Awdurdod Cynllunio Lleol. Ar ôl hynny, rhaid cyflawni rhaglen llawn o waith archaeolegol ar gyfer y Cyfnod hwnnw neu ran o'r datblygiad yn unol â gofynion a safonau'r Cynllun Ymchwilio Ysgrifenedig a gymeradwyir o dan yr amod hwn.

Rheswm: I sicrhau y cyflawnir gwaith cloddio archaeolegol ac y cofnodir unrhyw olion.

25/03/21 DIS / 2020/92 Rhyddhawyd mewn mor bell a mae'n ymwneud â RM / 2018/6

39. Rhaid i bob cais i gymeradwyo Materion a Gadwyd yn Ôl gynnwys Strategaeth Ddraenio'n rhoi manylion ar gyfer y draeniau aflan sy'n cael eu cysylltu i'r system garthffosiaeth gyhoeddus. Rhaid iddo hefyd gynnwys darpariaeth i gysylltu'r holl adeiladau presennol yng Nghyfnod 1 Cae Glas a Chyfnod Penrhos i'r garthffos gyhoeddus. Ni chaiff datblygiad unrhyw Gyfnod neu ran o'r datblygiad ddechrau hyd nes y bydd dyluniadau manwl ar gyfer draeniau aflan, dŵr wyneb a draeniau tir ar gyfer y Cyfnod hwnnw neu ran o'r datblygiad (sydd i fod yn unol â darpariaethau Amod 5 sydd i'w cymeradwyo o dan ddarpariaethau'r caniatâd cynllunio hwn) wedi cael eu cyflwyno a'u cymeradwyo'n ysgrifenedig gan yr Awdurdod Cynllunio Lleol. Rhaid gweithredu'r Strategaeth Ddraenio cyn defnyddio unrhyw ran o'r datblygiad y mae'n gysylltiedig â fo.

Rheswm: I sicrhau y darperir cyfleusterau draenio effeithiol a gwell ar gyfer y datblygiad a'r datblygiad presennol ac i sicrhau nad oes unrhyw effaith andwyol i'r amgylchedd nac i'r tai sydd gerllaw'r datblygiad.

40. Cyn dechrau ar unrhyw Gyfnod neu ran o'r datblygiad rhaid cyflwyno manylion y Sustem Draenio Cynaliadwy ("SDS") ar gyfer y Cyfnod hwnnw neu ran o'r datblygiad i'r Awdurdod Cynllunio Lleol i'w cymeradwyo'n ysgrifenedig. Rhaid i'r cynllun SDS ystyried darpariaethau'r Strategaeth Ddraenio a gymeradwywyd (a gymeradwyir o dan amod39) a bod yn seiliedig ar yr egwyddorion draenio a osodir allan yn yr Adroddiad Asesu Canlyniadau Llifogydd (Capita Symonds, 2012) a gymeradwyir gan y caniatâd cynllunio hwn. Lle bydd cynllun SDS i'w weithredu ar gyfer unrhyw Gyfnod neu ran o'r datblygiad rhaid cyflwyno manylion ar gyfer y Cyfnod hwnnw neu ran o'r datblygiad i'r Awdurdod Cynllunio Lleol i'w cymeradwyo'n ysgrifenedig a rhaid iddynt ddarparu:

- i. gwybodaeth am y cyfnodau storm enghreifftiol a pha mor ddrwg y byddent, y dull o ohirio a rheoli dŵr wyneb sy'n rhedeg oddi safle'r Cyfnod hwnnw neu ran o'r datblygiad, a'r mesurau i'w cymryd i atal llygru dŵr daear a / neu ddŵr wyneb;
- ii. amserlen ar gyfer gweithrediad y cynllun SDS; a
- iii. cynllun rheoli a chynnal a chadw ar gyfer oes y Cyfnod neu ran o'r datblygiad y mae'n berthnasol iddo gan gynnwys unrhyw system ddraenio neu seilwaith cysylltiedig sydd ei angen i wasanaethu pob Cyfnod neu ran o'r datblygiad a sicrhau bod y darpariaethau canlynol yn cael eu cynnwys yn y cynllun:
 - a. trefniadau sydd i'w mabwysiadu gan unrhyw ymgymerwr statudol neu awdurdod cyhoeddus neu drefniadau eraill i sicrhau bod y cynllun yn cael ei weithredu gydol oes y datblygiad; a
 - b. rhaid i'r trefniadau cynnal a chadw gynnwys monitro ar gyfer unrhyw ecoleg (ac ystyried hefyd y Cynlluniau Ecolegol Fesul Cyfnod perthnasol) sy'n bresennol a methodoleg i warchod unrhyw ecoleg sy'n cael ei hadnabod fel rhan o'r cynllun rheoli a chynnal a chadw.

Rhaid gweithredu'r cynllun SDS a gymeradwyir ar gyfer pob Cyfnod neu ran o'r datblygiad yn llawn cyn dechrau ar y datblygiad arfaethedig fel rhan o gynllun neu o dan gais i gymeradwyo Materion a Gadwyd yn Ôl a rhaid glynu wrth ei ddarpariaethau wedyn.

25/03/21 DIS / 2020/92 Rhyddhawyd mewn mor bell a mae'n ymwneud â RM / 2018/6

Rheswm: I sicrhau y darperir cyfleusterau draenio fel rhan o'r datblygiad ac i sicrhau nad oes unrhyw effaith andwyol i'r amgylchedd nac i'r tai sydd gerllaw'r datblygiad ac i sicrhau bod dŵr wyneb o'r datblygiad yn cael ei storio / gwaredu'n foddhaol. Hefyd i ddiogelu a gwella'r diddordeb ecolegol a rhywogaethau gwarchoddedig.

41. Ni chaiff dŵr ffo o ddraeniau tir ollwng, yn union neu'n anuniongyrchol, i'r system garthffos gyhoeddus.

Rheswm: I atal gormod o ddŵr rhag mynd i'r system garthffos gyhoeddus a llygru'r amgylchedd.

42. Ni chaiff dŵr wyneb gysylltu, naill ai'n union neu'n anuniongyrchol, i'r system garthffos gyhoeddus.

Rheswm: I atal gormod o ddŵr rhag mynd i'r system garthffos gyhoeddus a llygru'r amgylchedd.

43. Rhaid i'r dŵr aflan a'r dŵr wyneb ddraenio ar wahân o holl safleoedd y cais.

Rheswm: I ddiogelu cryfder y system garthffos gyhoeddus.

44. Rhaid i bob cais i gymeradwyo Materion a Gadwyd yn Ôl gynnwys Cynllun Rheoli Cwlferti a Phibelli sydd i adnabod yr holl gwlferti a phibelli presennol. Ni chaiff datblygiad unrhyw Gyfnod na rhan o'r datblygiad ddechrau hyd nes y bydd Cynllun Rheoli Cwlferti a Phibelli ar gyfer y Cyfnod hwnnw neu ran o'r datblygiad (gan gynnwys amserlen ar gyfer ei weithrediad) wedi'i gyflwyno i'r Awdurdod Cynllunio Lleol i'w gymeradwyo'n ysgrifenedig. Rhaid i'r Cynllun Rheoli Cwlferti a Phibelli ddarparu manylion llawn yr holl drefniadau presennol ar gyfer draenio drwy gwlferti a phibelli ar gyfer y Cyfnod hwnnw neu ran o'r datblygiad a darparu ar gyfer clirio, cynnal a chadw a lle bo hynny'n briodol agor unrhyw drefniadau presennol ar gyfer draenio drwy gwlferti a phibelli. Ni chaiff datblygiad unrhyw Gyfnod na rhan o'r datblygiad ddechrau hyd nes y bydd Cynllun Rheoli Cwlferti a Phibelli ar gyfer y Cyfnod hwnnw neu ran o'r datblygiad (gan gynnwys amserlen ar gyfer ei weithrediad) wedi'i gyflwyno i'r Awdurdod Cynllunio Lleol i'w gymeradwyo'n ysgrifenedig. Rhaid cyflawni'r datblygiad yn unol â'r manylion a gymeradwywyd gan yr Awdurdod Cynllunio Lleol o dan yr amod hwn.

Rheswm: I sicrhau gweithrediad effeithiol y cwlferti a'r pibelli i leihau'r perygl llifogydd. Hefyd i ddiogelu a gwella'r diddordeb ecolegol a rhywogaethau gwarchoddedig, a hefyd yn rhoi sylw dyledus i Gynlluniau Ecolegol Fesul Cyfnod perthnasol.

25/03/21 DIS / 2020/92 Rhyddhawyd mewn mor bell a mae'n ymwneud â RM / 2018/6

45. Rhaid i bob cais i gymeradwyo Materion a Gadwyd yn Ôl gynnwys manylion ar gyfer lleoliad, maint gan gynnwys trawsdoriadau, a swyddogaeth yr holl gyrrff dŵr arfaethedig ynghyd â Strategaeth Pyllau a Chyrff Dŵr sydd i'w cyflwyno i'r Awdurdod Cynllunio Lleol i'w cymeradwyo'n ysgrifenedig. Ni chaiff datblygiad unrhyw Gyfnod neu ran o'r datblygiad ddechrau hyd nes y cyflwynir manylion hydrolegol, geodechnegol a pheirianyddol llawn yr holl byllau dŵr a chyrff dŵr eraill a gymeradwyir fel rhan o'r Materion a Gadwyd yn Ôl i'w cymeradwyo'n ysgrifenedig gan yr Awdurdod Cynllunio Lleol. Rhaid cyflawni'r datblygiad a'r gwaith arall yn unol â'r manylion a gymeradwyir ac yn unol ag amserlen ar gyfer ei weithredu.

Rheswm: Er mwyn osgoi amheuaeth ac i ddiogelu a gwella nodweddion tirlun, ecoleg ar gyfer amffibiaid, adar ac unrhyw rywogaethau gwarchoddedig.

25/03/21 DIS / 2020/92 Rhyddhawyd mewn mor bell a mae'n ymwneud â RM / 2018/6

46. Rhaid i bob cais i gymeradwyo Materion a Gadwyd yn Ôl gynnwys cynllun ymchwilio safle'n seiliedig ar ddarparu gwybodaeth ar gyfer asesiad manwl o'r risg o halogi'r holl dderbynyddion, gwerthusiad opsiynau a strategaeth adfer yn rhoi manylion llawn y mesurau adfer sy'n ofynnol a'u gweithrediad, a chynllun monitro a chynnal a chadw hirdymor ar gyfer halogyddion. Rhaid cyflwyno'r cynllun hwn i'r Awdurdod Cynllunio Lleol i'w gymeradwyo'n ysgrifenedig. Ni chaiff datblygiad unrhyw Gyfnod neu ran o'r datblygiad ddechrau hyd nes y bydd yr Awdurdod Cynllunio Lleol wedi cymeradwyo'r manylion a gyflwynir o dan yr amod hwn yn ysgrifenedig. Unwaith y cymeradwyir hwynt, rhaid gweithredu'n llawn a glynu wrth y manylion a gymeradwyir o dan yr amod hwn.

Rheswm: I sicrhau bod unrhyw risg i dderbynyddion o halogi sy'n bresennol ar y safle neu fel rhan o unrhyw Gyfnod na rhan o'r datblygiad yn cael ei adfer yn foddhaol.

47. Ni cheir meddiannu na defnyddio unrhyw Gyfnod na rhan o'r datblygiad yr effeithir arnynt gan yr halogyddion a nodir yn amod 46 hyd nes y bydd adroddiad dilysu'n dangos y cwblhawyd y gwaith a ddisgrifir yn y strategaeth adfer a gymeradwywyd ar gyfer y Cyfnod hwnnw neu ran o'r datblygiad wedi cael ei gyflwyno a'i gymeradwyo'n ysgrifenedig gan yr Awdurdod Cynllunio Lleol.

Rheswm: I sicrhau bod unrhyw halogi sy'n bresennol ar y safle neu fel rhan o unrhyw Gyfnod yn cael ei adfer yn foddhaol.

48. Rhaid i bob cais i gymeradwyo Materion a Gadwyd yn Ôl gynnwys Cynllun Ecolegol Fesul Cyfnod ar gyfer y Cyfnod hwnnw neu ran o'r datblygiad, sydd i fod yn unol â'r manylion sydd i'w cymeradwyo gan yr Awdurdod Cynllunio Lleol o dan Amod 5 y caniatâd cynllunio hwn. Rhaid wedyn gweithredu a glynu'n gaeth wrth y Cynllun Ecolegol Fesul Cyfnod ac yn unol â'r manylion a gymeradwywyd gan yr Awdurdod Cynllunio Lleol o dan ddarpariaethau'r amod hwn.

Rheswm: I ddiogelu a gwella ecoleg y safle, rhywogaethau gwarchoddedig a rhywogaethau eraill.

25/03/21 DIS / 2020/92 Rhyddhawyd mewn mor bell a mae'n ymwneud â RM / 2018/6

49. Rhaid nodi a oes angen unrhyw drwydded rhywogaethau gwarchoddedig fel rhan o bob cais i gymeradwyo Materion a Gadwyd yn Ôl a gyflwynir i'r Awdurdod Cynllunio Lleol yng nghyswllt Cyfnod neu ran o'r datblygiad. Ni chaiff datblygiad unrhyw Gyfnod neu ran o'r datblygiad ddechrau hyd nes y bydd yr Awdurdod Cynllunio Lleol wedi derbyn ac wedi cadarnhau'n ysgrifenedig naill ai:

- a) bod angen trwydded a roddir gan y corff trwyddedu perthnasol o dan Reoliad 53 o Reoliadau Gwarchod Cynefinoedd a Rhywogaethau 2010 (fel y'u diwygiwyd) (neu unrhyw Offeryn Statudol yn disodli'r Rheoliadau hyn) yn awdurdodi bod y datblygiad penodedig yn cael mynd yn ei flaen; neu
- b) datganiad ysgrifenedig gan y corff trwyddedu perthnasol i'r perwyl nad oes angen trwydded rhywogaethau gwarchoddedig ar gyfer y datblygiad.

Rheswm: I helpu i sicrhau y cydymffurfir â'r Rheoliadau Cynefinoedd (2010).

25/03/21 DIS / 2020/92 Rhyddhawyd mewn mor bell a mae'n ymwneud â RM / 2018/6

50. Cyn dechrau ar bob Cyfnod neu ran o'r datblygiad rhaid cyflwyno Strategaeth Monitro Ecolegol ("EMS") ar gyfer y Cyfnod hwnnw neu ran o'r datblygiad i'r Awdurdod Cynllunio Lleol i'w chymeradwyo'n ysgrifenedig. Rhaid i'r EMS gynnwys y canlynol:

- a. nodau ac amcanion monitro i gyd-fynd â'r pwrpas dywededig;
- b. cadarnhad ynghylch amodau sylfaenol digonol cyn dechrau ar y datblygiad;
- c. meini prawf llwyddiant priodol, trothwyon, ffactorau niweidiol, ffactorau sy'n sbarduno a thargedau y gellir barnu effeithiolrwydd yr amrywiol fesurau cadwraeth sy'n cael eu monitro yn eu herbyn;
- d. dulliau o gasglu a dadansoddi data;
- e. mesurau goruchwyllo er mwyn monitro a lliniaru effeithiau dal / lladd yn ddamweiniol;
- f. lleoliad y monitro;
- g. amserlen ar gyfer gweithredu'r Strategaeth a'r trefniadau monitro wedyn tra pery'r defnydd o'r "Cyfnod" na rhan o'r datblygiad hwnnw o'r datblygiad a gymeradwyir yma ac sydd i aros yn llwyr mewn grym ac i gael effaith am gyn hired ag y bydd y datblygiad a gymeradwyir yma'n parhau i gael ei ddefnyddio;
- h. manylion amseru a pharhad y monitro sydd i'w cyflwyno a'u cymeradwyo'n ysgrifenedig gan yr Awdurdod Cynllunio Lleol ar adegau fydd wedi eu nodi yn yr EMS neu ar gais ysgrifenedig yr Awdurdod Cynllunio Lleol;
- i. personau cyfrifol a llinellau cyfathrebu;
- j. trefniadau i adolygu, lledaenu a lle bo hynny'n briodol ar gyfer cyhoeddi'r canlyniadau a'r deilliannau;
- k. darpariaeth ar gyfer cymryd camau cywiro i'w cytuno'n ysgrifenedig â'r Awdurdod Cynllunio Lleol ac i'w gweithredu o fewn amserlen benodol lle mae'r monitro'n awgrymu nad yw darpariaethau meini prawf a) ac) yn cael eu cwrdd.
- l. manylion ar gyfer sut y mae'r EMS wedi ystyried y Cynllun(iau) Ecolegol Fesul Cyfnod perthnasol a gymeradwywyd; a
- m. tystiolaeth bod y materion o fewn cwmnasiad pwyntiau a. i l. wedi cael eu cymeradwyo yn ysgrifenedig gan ymgynghoreion statudol ac unrhyw rhai arall perthnasol.

Rhaid cyflawni'r gwaith a nodwyd yn yr EMS yn gwbl unol â'r manylion a'r amserlen a gymeradwyir yma.

Rheswm: I sicrhau na achosir niwed i statws cadwraeth cynefinoedd a rhywogaethau a bod canlyniadau'r mesurau lliniaru a gwneud iawn yn cael eu monitro'n addas. Pwrpas yr EMS fydd monitro a lliniaru effeithiau'r

datblygiad yn y tymor byr a'r hirdymor ar gynefinoedd a rhywogaethau yr ystyrir eu bod o ddiddordeb ecolegol i bob Cyfnod neu rhan o'r datblygiad.

25/03/21 DIS / 2020/92 Rhyddhawyd mewn mor bell a mae'n ymwneud â RM / 2018/6

51. Ni chaiff unrhyw Gyfnod neu ran o'r datblygiad ddechrau hyd nes y bydd datganiad dull ar gyfer rhywogaethau gwarchoddedig yng nghyswllt y Cyfnod hwnnw neu ran o'r datblygiad wedi'i gyflwyno a'i gymeradwyo'n ysgrifenedig gan yr Awdurdod Cynllunio Lleol. Rhaid i'r datganiad dull gynnwys:

- a) pwrpas ac amcanion o'r gwaith arfaethedig;
- b) y dyluniad(au) manwl a / neu'r dull(iau) gwaith sydd eu hangen i gyflawni'r amcanion dywededig (gan gynnwys, lle bo hynny'n berthnasol, math a ffynhonnell y deunyddiau sydd i'w defnyddio) gan gynnwys mesurau osgoi rhesymol sy'n cynnwys codi ffens dros dro a symud rhywogaethau o ardaloedd gweithio;
- c) maint a lleoliad y gwaith arfaethedig i'w dangos ar fapiau a chynlluniau wrth raddfa briodol;
- d) amserlen weithredu, gan ddangos pa waith sy'n cyd-fynd â'r gwahanol gyfnodau adeiladu sydd mewn golwg;
- e) personau sy'n gyfrifol am weithredu ac asesu'r gwaith;
- f) mesurau sydd i'w cymryd i atal neu leihau dal / lladd damweiniol yn ystod y datblygiad neu wedyn;
- g) mesurau ôl-ofal a chynnal a chadw hirdymor; a
- h) sut y bwriedir gwaredu unrhyw wastraff yn codi o'r gwaith.

Rhaid cyflawni'r gwaith yn gwbl unol â'r manylion a'r amserlen a gymeradwyir yma.

Rheswm: I sicrhau nad oes niwed i statws cadwraeth ffafriol y Rhywogaethau a Warchodir gan Ewrop yn ystod y gwaith adeiladu, a bod data sylfaenol priodol wedi'i gasglu i fonitro canlyniadau'r mesurau lliniaru a gwneud iawn.

52. Ni chaiff unrhyw Gyfnod neu ran o'r datblygiad ddechrau hyd nes y bydd manylion llawn yr holl fesurau a ddyfeisiwyd i atal dal / lladd amffibiaid ac ymlusgiaid yn ddamweiniol ar gyfer y Cyfnod hwnnw neu ran o'r datblygiad wedi cael eu cyflwyno a'u cymeradwyo'n ysgrifenedig gan yr Awdurdod Cynllunio Lleol. Rhaid iddynt gynnwys mesurau:

- a) sydd i'w cyflawni yn ystod y datblygiad; a
- b) sydd i'w hymgorffori yn y datblygiad gan gynnwys dyluniad a gweithrediad systemau rheoli dŵr wyneb sy'n gyfeillgar i amffibiaid.

Rhaid cyflawni'r gwaith yn gwbl unol â'r manylion a gymeradwywyd.

Rheswm: Fel tystiolaeth yr ystyriwyd materion dal / lladd yn ddamweiniol gan felly sicrhau na achosir niwed i gynnal statws cadwraeth ffafriol y Rhywogaethau a Warchodir gan Ewrop ac i ddiogelu rhywogaethau gwarchoddedig eraill.

25/03/21 DIS / 2020/92 Rhyddhawyd mewn mor bell a mae'n ymwneud â RM / 2018/6

53. Lle nodir hynny mewn Arolwg Ecolegol fel rhan o gais i gymeradwyo Materion a Gadwyd yn Ôl ar gyfer pob Cyfnod neu ran o'r datblygiad, rhaid i fanylion llawn ar gyfer creu a chau daearau moch daear, gan gynnwys amserlen ar gyfer eu creu a'u cau, ar gyfer y Cyfnod hwnnw neu ran o'r datblygiad, gael eu cyflwyno i'w cymeradwyo'n ysgrifenedig gan yr Awdurdod Cynllunio Lleol. Bydd copi electronig o'r manylion a gyflwynir yn cael ei ddarparu ynghyd ag unrhyw wybodaeth gyfrinachol am foch daear a olygwyd at bwrpas ymgynghori gyda'r cyhoedd neu ymgynghori arall. Rhaid cyflawni'r datblygiad a gwaith arall yng nghyswllt y cynllun yn unol â'r cynllun a'r amserlen a gymeradwywyd.

Rheswm: I ddiogelu a lliniaru'r effeithiau ar rywogaethau gwarchoddedig.

54. Lle nodir hynny mewn Arolwg Ecolegol ni chaiff datblygiad unrhyw Gyfnod neu ran o'r datblygiad ddechrau hyd nes y bydd cynllun gwneud iawn yng nghyswllt y Fadfall Gribog Fwyaf ar gyfer y Cyfnod hwnnw neu ran o'r datblygiad wedi'i gyflwyno a'i gymeradwyo'n ysgrifenedig gan yr Awdurdod Cynllunio Lleol. Rhaid i'r cynllun gwneud iawn Madfall Gribog Fwyaf gynnwys y canlynol:

- a. adnabod lleoliad yr ardal(oedd) gwneud iawn ynghyd â rhoi gwybod am leoliad ardaloedd o'r fath i gyrff penodol ar ffurf fformatau'r system wybodaeth ddaearyddol (GIS);
- b. cynlluniau rheoli hirdymor gan gynnwys adolygiadau cyfnodol;
- c. rhagnodiadau rheoli hirdymor;
- d. rhagnodiadau wardeinio hirdymor;
- e. dull ar gyfer rhoi adnoddau ar gyfer rheoli hirdymor;
- f. personau neu sefydliadau cyfrifol a llinellau cyfathrebu; a
- g. dulliau ar gyfer sicrhau bod yr ardaloedd gwneud iawn yn cael eu diogelu ac yn weithredol yn yr hirdymor.

Rhaid cyflawni'r gwaith yn gwbl unol â'r manylion a gymeradwyir gan yr Awdurdod Cynllunio Lleol.

Rheswm: I sicrhau nad oes niwed i statws cadwraeth ffafriol y Rhywogaethau a Warchodir gan Ewrop, a bod data sylfaenol priodol wedi'i gasglu i fonitro canlyniadau'r mesurau lliniaru a gwneud iawn.

25/03/21 DIS / 2020/92 Rhyddhawyd mewn mor bell a mae'n ymwneud â RM / 2018/6

55.Ni chaiff unrhyw Gyfnod neu ran o'r datblygiad ddechrau hyd nes y bydd cynllun ar gyfer cadw, gwella a thrawsleoli'r fflora ar y ddaear yng nghyswllt y Cyfnod hwnnw neu ran o'r datblygiad, gan gynnwys amserlen ar gyfer ei weithredu ac sydd lle'n berthnasol i fod yn unol â darpariaethau Arolwg Cynefinoedd Cyfnod 1 Pentref Hamdden Penrhos 2014 (neu unrhyw ddiweddariad neu fersiwn bellach o'r ddogfen hon) wedi'i gyflwyno a'i gymeradwyo'n ysgrifenedig gan yr Awdurdod Cynllunio Lleol. Rhaid cyflawni'r datblygiad a gwaith arall yng nghyswllt y cynllun sydd i'w gymeradwyo o dan ddarpariaethau'r amod hwn yn unol â'r cynllun a'r amserlen a gymeradwywyd.

Rheswm: I ddiogelu a lliniaru unrhyw effeithiau ar yr ecoleg.

25/03/21 DIS / 2020/92 Rhyddhawyd mewn mor bell a mae'n ymwneud â RM / 2018/6

56.Ni chaiff unrhyw Gyfnod neu ran o'r datblygiad ddechrau hyd nes y bydd cynllun ar gyfer difa rhywogaethau planhigion goresgynnol yng nghyswllt y Cyfnod hwnnw neu ran o'r datblygiad, gan gynnwys amserlen ar gyfer ei weithredu ac sydd lle'n berthnasol i fod yn unol â darpariaethau Arolwg Cynefinoedd Cyfnod 1 Pentref Hamdden Penrhos 2014 (neu unrhyw ddiweddariad neu fersiwn bellach o'r ddogfen hon) wedi'i gyflwyno a'i gymeradwyo'n ysgrifenedig gan yr Awdurdod Cynllunio Lleol. Rhaid cyflawni'r datblygiad a gwaith arall yng nghyswllt y cynllun sydd i'w gymeradwyo o dan ddarpariaethau'r amod hwn yn unol â'r cynllun a'r cynllun a'r amserlen a gymeradwywyd.

Rheswm: I ddiogelu a gwella ecoleg yr ardal.

25/03/21 DIS / 2020/92 Rhyddhawyd mewn mor bell a mae'n ymwneud â RM / 2018/6

57.Ni cheir meddiannu unrhyw Gyfnod neu ran o'r datblygiad hyd nes y bydd atodlen yn nodi'r holl oriau a'r diwrnodau gweithredu (gan gynnwys gwyliau banc ac unrhyw amseroedd dosbarthiadau fel y bo'n briodol) ar gyfer yr holl ddefnyddiau gweithredol a defnyddiau atodol yng nghyswllt y Cyfnod hwnnw neu ran o'r datblygiad wedi'i chyflwyno a'i chymeradwyo'n ysgrifenedig gan yr Awdurdod Cynllunio Lleol. Ni cheir wedyn defnyddio'r Cyfnod neu ran o'r datblygiad heblaw rhwng yr amseroedd a'r diwrnodau a gymeradwyir o dan ddarpariaethau'r amod hwn. Er mwyn osgoi amheuaeth mae'r amod cynllunio hwn yn eithrio unedau llety gwyliau ac unedau preswyl a gymeradwyir o dan y caniatâd cynllunio hwn.

Rheswm: I ddiogelu amwynder yr ardal.

58.Ni cheir defnyddio Cyfnod Penrhos a Chyfnod 2 Cae Glas ond fel pentref hamdden gwyliau ynghyd â defnyddiau atodol.

Rheswm: Er mwyn diffinio sgôp y caniatâd cynllunio ac i sicrhau nad yw defnyddiau amhriodol yn digwydd yn yr ardal dan sylw.

59.Rhaid i bob cais i gymeradwyo Materion a Gadwyd yn Ôl gynnwys cynllun yn nodi'r holl ardaloedd parcio / troi / llwytho a dadlwytho ar gyfer y Cyfnod hwnnw neu ran o'r datblygiad. Rhaid cyflwyno'r cynllun i'r Awdurdod

Cynllunio Lleol i'w gymeradwyo'n ysgrifenedig a rhaid gosod y cynllun allan cyn defnyddio'r Cyfnod neu ran o'r datblygiad yn unol â'r cynllun a gymeradwywyd a'i gadw wedyn ar gyfer y pwrpasau hyn.

Rheswm: Fel bod cerbydau'n gallu tynnu, parcio a throï'n glir o'r briffordd er mwyn lleihau perygl, rhwystr ac anhwylostod i ddefnyddwyr y briffordd gyfagos.

60. Rhaid i bob cais i gymeradwyo Materion a Gadwyd yn Ôl gynnwys cynllun yn manylu yr holl feysydd a chyfleusterau storio beiciau (a fydd yn cynnwys stondin beicia, llochesi beiciau a ganolfannau / cyfansoddion seiclo diogel) ar gyfer y Cyfnod hwnnw neu ran o'r datblygiad. Rhaid cyflwyno'r cynllun i'r Awdurdod Cynllunio Lleol i'w gymeradwyo'n ysgrifenedig a rhaid gosod y cynllun allan cyn defnyddio'r Cyfnod neu ran o'r datblygiad yn unol â'r cynllun a gymeradwywyd a'i gadw wedyn ar gyfer y pwrpasau hyn.

Rheswm: Er mwyn sicrhau bod darpariaeth ddigonol ar gyfer storio beiciau'n ddiogel a sicr yn cael ei wneud i annog deiliaid y datblygiad i deithio ar feic.

61. Rhaid i bob cais i gymeradwyo Materion a Gadwyd yn Ôl gynnwys manylion ar gyfer lleoliad a hyd yr holl lwybrau ceffyl, Hawliau Tramwy Cyhoeddus, llwybrau a phwyntiau mynediad i gerddwyr a cherbydau preifat yn yr ardal sydd i'w datblygu fel rhan o'r Cyfnod neu ran o'r datblygiad a rhaid dangos yr ardaloedd a'r lleoliadau hyn yn glir ar y cynlluniau sydd i'w cyflwyno fel rhan o'r cais i gymeradwyo Materion a Gadwyd yn Ôl.

Rheswm: Er lles amwynder y cyhoedd yn gyffredinol a phreswylwyr y tai y mae'r mynedfeydd hyn yn berthnasol iddynt.

Adran B – Amodau Cynllunio Amlinellol – Parc Arfordirol Penrhos, Ffordd Llundain, Caergybi

Mae'r amodau cynllunio amlinellol canlynol yn berthnasol i Gyfnod Penrhos y datblygiad yn unig a ddiffinnir yn y diffiniadau sy'n rhan o'r hysbysiad o benderfyniad hwn ac a ddangosir wedi'i groeslinellu'n wyrdd ar y cynllun ynghlwm fel Atodiad 1 i'r hysbysiad o benderfyniad hwn. Dylid eu darllen ar y cyd â'r amodau cynllunio amlinellol cyffredinol a restrir yn Adran A yr hysbysiad o benderfyniad hwn sy'n berthnasol i bob un o'r tri safle.

62. Os yw'n digwydd bod canolfan(nau) Gwres a Phŵer Cyfunol ("CHP") yn cael ei/eu datblygu, rhaid cyflwyno manylion llawn ar gyfer y CHP i'w cymeradwyo'n ysgrifenedig gan yr Awdurdod Cynllunio Lleol fel rhan o'r Materion a Gadwyd yn Ôl ar gyfer Cyfnod Penrhos. Rhaid i'r manylion sydd i'w cymeradwyo'n ysgrifenedig o dan ddarpariaethau'r cais neu geisiadau i gymeradwyo Materion a Gadwyd yn Ôl ar gyfer Cyfnod Penrhos gynnwys asesiad llawn o ansawdd yr aer a threfniadau i'w fonitro wedyn, gan gynnwys amserlen ar gyfer hynny a chyfrifiadau o uchder(au) y simneiau. Rhaid cyflawni'r datblygiad a gwaith arall yng nghyswllt y cynllun yn unol â'r cynllun a'r amserlen a gymeradwywyd gan yr Awdurdod Cynllunio Lleol.

Rheswm: I sicrhau edrychiad boddhaol ar gyfer y datblygiad ac na fydd effaith negyddol sylweddol ar yr amcanion yng nghyswllt ansawdd yr aer.

63. Fel rhan o'r cais neu geisiadau i gymeradwyo Materion a Gadwyd yn Ôl ar gyfer Cyfnod Penrhos rhaid cyflwyno Cynllun Rheoli Llifogydd ("FMP") ar gyfer y Cyfnod hwnnw neu ran o'r Cyfnod, gan gynnwys amserlen ar gyfer ei weithredu a'i gynnal a'i gadw, i'r Awdurdod Cynllunio Lleol i'w gymeradwyo'n ysgrifenedig. Rhaid cyflawni'r gwaith yng nghyswllt y cynllun a gymeradwywyd, a hefyd y gwaith cynnal a chadw ar ei gyfer wedyn, yn unol â'r cynllun a'r amserlen a gymeradwywyd. Rhaid i'r FMP wneud trefniadau ar gyfer gwagu Cyfnod Penrhos neu ran o Gyfnod Penrhos os bydd llifogydd llanw'n digwydd.

Rheswm: I sicrhau bod canlyniadau unrhyw llifogydd wedi cael eu hasesu a'u lliniaru'n ddigonol.

64. Rhaid i'r cais i gymeradwyo Materion a Gadwyd yn Ôl ar gyfer Cyfnod Penrhos neu unrhyw ran o'r Cyfnod hwnnw gynnwys manylion llawn ac amserlen ar gyfer y gwaith o atgyweirio Basgedi Cerrig a chynnal a chadw wedyn a'r mesurau lliniaru eraill sydd eu hangen ar gyfer yr Aseiad o Ganlyniadau Llifogydd (Capita Symonds, 2012), sydd i'w cyflwyno i'w cymeradwyo'n ysgrifenedig gan yr Awdurdod Cynllunio Lleol. Rhaid cyflawni'r datblygiad a gwaith arall yng nghyswllt y cynllun sy'n destun yr amod hwn, a'r gwaith cynnal a chadw wedyn, yn unol â'r cynllun a'r amserlen a gymeradwywyd gan yr Awdurdod Cynllunio Lleol.

Rheswm: I sicrhau mesurau i liniaru yn erbyn canlyniadau posibl unrhyw ddigwyddiad llifogydd.

65. Fel rhan o'r cais i gymeradwyo Materion a Gadwyd yn Ôl ar gyfer datblygu'r Tŷ Cwch a Baddondy (sy'n cael eu datblygu fel rhan o Gyfnod Penrhos) rhaid cyflwyno manylion ysgrifenedig i'r Awdurdod Cynllunio Lleol yn nodi lefel(au) arfaethedig y lloiau gorffenedig ar gyfer y Tŷ Cwch a'r Baddondy sydd i fod yn 4.8m AOD o leiaf ac yn unol â'r cynlluniau a gymeradwyir fel rhan o'r caniatâd cynllunio hwn.

Rheswm: I leihau'r perygl llifogydd ar gyfer y datblygiad arfaethedig yn unol â Nodyn Cyngor Technegol 15: Datblygu a Pherygl Llifogydd (2004) (neu unrhyw ddogfen(nau) sy'n diwygio neu'n disodli'r canllawiau hyn).

66. Ni chaiff datblygiad Cyfnod Penrhos na rhan o Gyfnod Penrhos ddechrau hyd nes y bydd cynllun o fesurau i sicrhau y gellir parhau i ddefnyddio'r Llwybr Arfordirol a Hawliau Tramwy Cyhoeddus a Llwybr(au) Beicio eraill yn ystod y gwaith adeiladu ar gyfer y Cyfnod hwnnw, neu ran o'r datblygiad, wedi'i gyflwyno i'w gymeradwyo'n ysgrifenedig i'r Awdurdod Cynllunio Lleol. Rhaid i'r cynllun i gyflwyno o dan ddarpariaeth yr amod yma gynnwys cyhoedduswydd a hysbysiad o'r mesurau sydd i'w cymryd i sicrhau y gellir parhau i ddefnyddio'r llwybrau a nodwyd ac amserlen ar gyfer gwneud hynny. Rhaid gweithredu a glynu wrth y manylion a gymeradwyir mewn ysgrifenedig o dan ddarpariaethau'r amod hwn drwy gydol y gwaith o adeiladu Cyfnod Penrhos neu'r rhan o'r datblygiad y maent yn berthnasol iddi.

Rheswm: Er mwyn lleihau anhwylystod i ddefnyddwyr llwybrau troed ac er lles diogelwch y cyhoedd.

25/03/21 DIS / 2020/92 Rhyddhawyd mewn mor bell a mae'n ymwneud â RM / 2018/6

67. Rhaid i bob cais i gymeradwyo Materion a Gadwyd yn Ôl ar gyfer Cyfnod Penrhos neu unrhyw ran o'r Cyfnod hwnnw gynnwys a chyflwyno manylion llawn ar gyfer yr holl ffyrdd mynediad preifat arfaethedig a ffyrdd eraill yn y Cyfnod hwnnw neu ran o'r datblygiad i'r Awdurdod Cynllunio Lleol i'w cymeradwyo'n ysgrifenedig. Rhaid cwblhau'r ffyrdd mynediad preifat a'r ffyrdd eraill a gymeradwyir o dan ddarpariaethau'r amod hwn cyn meddiannu Cyfnod Penrhos neu unrhyw ran o'r datblygiad y mae'n berthnasol iddi.

Rheswm: I sicrhau datblygiad boddhaol.

68. Ni chaiff unrhyw ddatblygiad o Gyfnod Penrhos neu ran o'r Cyfnod hwnnw ddechrau hyd nes y bydd cynllun yn dangos manylion ar gyfer gwaredu dŵr wyneb o'r ffyrdd mynediad preifat ac o ffyrdd a mannau parcio eraill, i gynnwys lle bo hynny'n berthnasol manylion llawn y seiffonau tanwydd neu system System Draenio Cynaliadwy ("SDS") o fath arall sydd i fod â chapasiti priodol, ar gyfer y Cyfnod hwnnw neu ran o'r datblygiad, wedi cael ei gyflwyno a'i gymeradwyo'n ysgrifenedig gan yr Awdurdod Cynllunio Lleol. Rhaid i'r manylion sydd i'w cyflwyno o dan ddarpariaethau'r amod hwn gyfeirio at a bod yn unol â'r manylion sydd i'w cymeradwyo o dan ddarpariaethau amodau 39 a 40 y caniatâd cynllunio hwn. Rhaid cwblhau a gweithredu'r gwaith i waredu dŵr wyneb o'r ffyrdd mynediad preifat ac o ffyrdd a mannau parcio eraill yn unol â'r manylion a'r amserlen sydd i'w cymeradwyo'n ysgrifenedig o dan ddarpariaethau'r amod hwn.

Rheswm: I sicrhau y darperir cyfleusterau draenio effeithiol fel rhan o'r datblygiad arfaethedig ac i sicrhau nad oes unrhyw effaith andwyol i'r amgylchedd nac i'r tai sydd gerllaw'r datblygiad ac i sicrhau bod dŵr wyneb o'r datblygiad yn cael ei storio / gwaredu'n foddhaol.

25/03/21 DIS / 2020/92 Rhyddhawyd mewn mor bell a mae'n ymwneud â RM / 2018/6

69. Er y mynediad o Ffordd Llundain (neu unrhyw enw diwygiedig ar y briffordd gyhoeddus hon) fel y'i dangosir ar gynllun y "Mynediad Cylchfan Arfaethedig" (cyfeirnod cynllun: 90145_TA_100adolygiad E) a gymeradwyir yma, cyn dechrau datblygu Cyfnod Penrhos neu unrhyw ran o'r Cyfnod hwnnw rhaid cyflwyno manylion llawn ar gyfer dylunio ac adeiladu'r mynediad a ddangosir ar y darlun a gymeradwywyd i'r Awdurdod Cynllunio Lleol i'w cymeradwyo'n ysgrifenedig ganddo. Rhaid i'r cynllun gynnwys, o leiaf, manylion peirianyddol llawn y mynediad i'r briffordd o'r rhan honno o'r safle, lleiniau gwelededd (gan gynnwys, o leiaf, y llinell ganol a'r pellteroedd o boptu a'r uchder arfaethedig uwchlaw'r gerbydlon / pafin), amserlen ar gyfer gweithredu'r mynediad, y cyfleusterau croesi i gerddwyr, y deunyddiau adeiladu, lefelau, graddiannau, draenio dŵr wyneb, goleuadau, nodweddion hanesyddol, gwrychoedd, coed a nodweddion llinellol presennol megis waliau a thirlunio, gan gynnwys yr holl addasiadau angenrheidiol ac arfaethedig i'r briffordd bresennol. Rhaid cadw'r lleiniau gwelededd a gymeradwyir o dan ddarpariaethau'r amod hwn yn glir o unrhyw rwystr. Yna rhaid cyflawni'r datblygiad yn unol â'r cynllun a gymeradwyir gan yr Awdurdod Cynllunio Lleol o dan yr amod hwn.

Rheswm: Er mwyn lleihau perygl, rhwystr ac anhwylystod i ddefnyddwyr y briffordd a'r mynediad ac i sicrhau digon o welededd rhyngddynt. I sicrhau bod y datblygiad yn cadw a diogelu strwythurau a nodweddion tirlun er lles amwynder gweledol ac am resymau ecolegol a hanesyddol.

Adran C – Caniatâd Cynllunio Llawn – Tŵr y Beiliaid, Tŷ Allan yn Fferm Penrhos a Thŷ Beddmanarch ym Mharc Arfordirol Penrhos, Ffordd Llundain, Caergybi

Mae'r Amodau Cynllunio llawn canlynol yn berthnasol yn unig i'r adeiladau presennol a nodir ar ddarlun Rhif 020 sydd ynghlwm fel Atodiad 2 ac a leolir yng Nghyfnod Penrhos a ddiffinnir yn y diffiniadau sy'n rhan o'r hysbysiad o benderfyniad hwn ac ac a ddangosir wedi'i groeslinellu'n wyrdd ar y cynllun ynghlwm fel Atodiad 1 i'r hysbysiad o benderfyniad hwn

70. Bydd y newid defnydd a ganiateir drwy hyn yn dechrau cyn pen pum mlynedd o ddyddiad y caniatâd cynllunio hwn.

Rheswm: I gydymffurfio â gofynion Adran 91(1) Deddf Gynllunio Gwlad a Thref 1990.

71. Bydd y newid defnydd a ganiateir yma ond yn dechrau ar ôl gweithredu'r cais cyntaf am Faterion a Gadwyd yn Ôl a gymeradwyd mewn perthynas â'r Cyfnod Penrhos o'r datblygiad. Bydd y newid defnydd a ganiateir yma ond ei ddefnyddio ar sail atodol i'r pentref hamdden gwyliau ynghyd â'r defnyddiau atodol eraill a gymeradwyd o dan ddarpariaethau caniatâd cynllunio amlinellol 46C427K/TR/EIA/ECON.

Rheswm: I sicrhau nad yw'r newid defnydd yn digwydd cyn gweithredu'r Materion a Gadwyd yn Ôl ar gyfer y Cyfnod Penrhos cysylltiedig ac i sicrhau ei fod yna'n aros yn rhan o'r un uned gynllunio.

72. Rhaid cyflawni'r datblygiad a ganiateir yma'n gwbl unol â'r Cynllun Paramedrau ar Raddfa Lai (Darlun Rhif 020).

Rheswm: I sicrhau bod y datblygiad yn cael ei weithredu'n unol â'r manylion a gymeradwyd.

73. Ni chaiff unrhyw ran o'r datblygiad a ganiateir yma ddechrau hyd nes y bydd cynllun ar gyfer parcio cerbydau, troi a llwytho / dadlwytho yng nghyswllt yr holl adeiladau a nodir ar ddarlun Rhif 020 wedi cael ei gyflwyno a'i gymeradwyo'n ysgrifenedig gan yr Awdurdod Cynllunio Lleol. Rhaid i'r cynllun ar gyfer parcio cerbydau, troi a llwytho / dadlwytho a gymeradwyd yn ysgrifenedig o dan ddarpariaethau'r amod hwn gael ei osod allan cyn meddiannu'r datblygiad a ganiateir yma a rhaid wedyn cadw'r ardal honno drwy gydol y defnydd a gymeradwyir yma.

Rheswm: Fel bod cerbydau'n gallu tynnu, parcio a throi'n glir o'r briffordd er mwyn lleihau perygl, rhwystr ac anhwylystod i ddefnyddwyr y briffordd gyfagos.

Er gwybodaeth

1. Nid yw'r caniatâd cynllunio a roddir drwy hyn ar gyfer y newid defnydd arfaethedig yn awdurdodi unrhyw newidiadau i edrychiad allanol yr adeiladau.
2. Os bwriedir gwneud gwaith ar edrychiad allanol yr adeiladau, yna efallai y bydd angen caniatâd cynllunio llawn.
3. Os bwriedir cyflawni gwaith mewnol ac allanol ar adeilad sydd wedi'i restru, yna gallai fod angen caniatâd adeilad rhestredig.
4. Nodiadau'n ymwneud â rhywogaethau gwarchoddedig ac adeiladau (ystlumod, adar nythu), Deddf Bywyd Gwyllt a Chefn Gwlad (fel y'i diwygiwyd), Rheoliadau Cynefinoedd (2010, fel y'u diwygiwyd).

Adran D – Amodau Cynllunio Amlinellol – Tir yng Nghae Glas, Parc Cybi, Caergybi

Mae'r amodau cynllunio amlinellol canlynol yn berthnasol i Cyfnod 1 Cae Glas, Gwarchodfa Natur Cae Glas, Cae Criced Lôn Trefignath, Canolfan Dehongli Treftadaeth a Cyfnod 2 Cae Glas y datblygiad yn unig a ddiffinnir yn y diffiniadau sy'n rhan o'r hysbysiad o benderfyniad hwn ac a ddangosir wedi eu croeslinellu'n felyn ar y cynllun sydd ynghlwm fel Atodiad 1 i'r hysbysiad o benderfyniad hwn, a'r tir glas cysylltiedig sydd o fewn rheolaeth yr ymgeisydd pe bai angen o dan ddarpariaethau'r amod cynllunio berthnasol. Dylid eu darllen ar y cyd â'r amodau cynllunio amlinellol cyffredinol a restrir yn Adran A yr hysbysiad o benderfyniad hwn sy'n berthnasol i bob un o'r tri safle.

74. Ni chaiff unrhyw waith neu weithrediad(au) yng nghyswllt ailwampio Cyfnod 1 Cae Glas yn Gyfnod 2 Cae Glas, a hynny'n waith neu'n weithrediad(au) mewnol ac allanol, ddigwydd hyd nes y bydd manylebau llawn gan gynnwys cynllun yn nodi'r lle parcio i gerbydau, y lle troi a llwytho / dadlwytho ynghyd ag amserlen ar gyfer gweithredu'r gwaith neu weithrediad(au) ailwampio ar gyfer y Cyfnod hwnnw neu ran o'r datblygiad wedi cael

eu cyflwyno a'u cymeradwyo'n ysgrifenedig gan yr Awdurdod Cynllunio Lleol. Rhaid wedyn gweithredu'r gwaith o ailwampio Cyfnod 1 Cae Glas a'r cyfleusterau cysylltiedig yn Gyfnod 2 Cae Glas yn gwbl unol â'r manylion a gymeradwyir o dan ddarpariaethau'r amod hwn. Rhaid i'r cynllun cymeradwy ar gyfer parcio i gerbydau, lle troi a llwytho / dadlwytho gael ei osod allan cyn defnyddio Cyfnod 2 Cae Glas neu ran o'r datblygiad y mae'n berthnasol iddi a rhaid ei gadw wedyn ar gyfer y pwrpasau hyn.

Rheswm: I sicrhau edrychiad boddhaol i'r datblygiad.

75. Os yw'n digwydd bod canolfan(nau) Gwres a Phŵer Cyfunol ("CHP") yn cael ei/eu datblygu, ac fel rhan o'r Materion a Gadwyd yn Ôl ar gyfer Cyfnod 1 Cae Glas rhaid cyflwyno manylion llawn ar gyfer y CHP i'w cymeradwyo'n ysgrifenedig gan yr Awdurdod Cynllunio Lleol fel rhan o'r Materion a Gadwyd yn Ôl ar gyfer Cyfnod 1 Cae Glas. Rhaid i'r manylion sydd i'w cymeradwyo'n ysgrifenedig o dan ddarpariaethau'r cais neu geisiadau i gymeradwyo Materion a Gadwyd yn Ôl ar gyfer Cyfnod 1 Cae Glas gynnwys asesiad llawn o ansawdd yr aer a threfniadau i'w fonitro wedyn, gan gynnwys amserlen ar gyfer hynny a chyfrifiadau o uchder(au) y simneiau. Rhaid cyflawni'r datblygiad a gwaith arall yng nghyswllt y cynllun yn unol â'r cynllun a'r amserlen a gymeradwywyd gan yr Awdurdod Cynllunio Lleol.

Rheswm: I sicrhau edrychiad boddhaol ar gyfer y datblygiad ac na fydd effaith negyddol sylweddol ar yr amcanion yng nghyswllt ansawdd yr aer.

76. Rhaid i bob cais i gymeradwyo Materion a Gadwyd yn Ôl sy'n ymwneud â Cyfnod 1 Cae Glas neu unrhyw ran o'r Cyfnod hwnnw gynnwys manylion ar gyfer y lleoliad a'r manylion adeiladu llawn, topograffig ynghyd â manylion eraill gan gynnwys deunyddiau ac amserlen ar gyfer gweithredu unrhyw fwnd neu arglawdd ar hyd ffyrntiad y safle â Gwibffordd yr A55 a'u cyflwyno i'w cymeradwyo'n ysgrifenedig gan yr Awdurdod Cynllunio Lleol. Rhaid i'r manylion sydd i'w cyflwyno o dan ddarpariaethau'r amod hwn fod yn unol â'r cynllun Plannu Manwl a gymeradwywyd gan yr Awdurdod Cynllunio Lleol o dan amod 20 y caniatâd cynllunio hwn. Rhaid cyflawni'r datblygiad yn unol â'r manylion a gymeradwywyd o dan yr amod hwn.

Rheswm: I sicrhau edrychiad boddhaol i'r datblygiad.

77. Rhaid i'r cais i gymeradwyo Materion a Gadwyd yn Ôl ar gyfer datblygu Cae Criced Lôn Trefnath gynnwys manylion llawn y gwaith adeiladu ynghyd â manylion eraill yng nghyswllt safonau a manyleb y cae criced sydd i'w symud a'r cyfleusterau cysylltiedig (ac sydd i fod yn unol â "Cynllunio a Dylunio ar gyfer Cyfleusterau Chwaraeon a Chwarae Awyr Agored" Meysydd Chwarae Cymru (2008) a "Dylunio a Chynnal a Chadw Cyfleusterau Chwaraeon Awyr Agored" (2004) neu unrhyw ddogfennau sy'n diweddarau neu'n disodli'r dogfennau hyn) yn lle'r ddarpariaeth bresennol yng Nghyfnod Penrhos ynghyd ag amserlen ar gyfer eu gweithredu a'u cyflwyno i'w cymeradwyo'n ysgrifenedig gan yr Awdurdod Cynllunio Lleol. Ni chaiff unrhyw ddatblygiad yng nghyswllt Cae Criced Lôn Trefnath ddechrau hyd nes y cymeradwyir y manylion o dan yr amod hwn gan yr Awdurdod Cynllunio Lleol. Rhaid cyflawni'r datblygiad a'r gwaith arall sydd arfaethedig o dan ddarpariaethau'r amod hwn yn unol â'r manylion a gymeradwywyd.

Rheswm: I sicrhau datblygiad boddhaol.

78. Fel rhan o'r gymeradwyaeth cais(au) am Faterion a Gadwyd yn Ôl yn ymwneud â datblygiad Cyfnod 1 Gwarchodfa Natur Cae Glas, Cyfnod 2 Gwarchodfa Natur Cae Glas neu unrhyw ran o'r Cyfnod hwnnw rhaid cyflwyno cynllun sy'n dangos manylion yr holl llwybr(au) troed arfaethedig a lleoliad(au) unrhyw gyfleusterau i gerddwyr eraill yn y Cyfnod neu unrhyw ran o'r Cyfnod hwnnw i'r Awdurdod Cynllunio Lleol am ei gymeradwyaeth ysgrifenedig. Mae'r manylion sydd u'w cyflwyno o dan ddarpariaethau'r amod hwn i gynnwys o leiaf:

- manylion peirianneg llawn y llwybrau troed arfaethedig ac unrhyw gyfleusterau i gerddwyr eraill;
- darpariaethau fydd yn cael eu gwneud ar gyfer mynediad gan bobl gyda nam symudedd neu ar y synhwyrâu; a
- amserlen ar gyfer gweithredu'r gwaith.

Ni chaniateir unrhyw ddatblygiad o Gyfnod 1 Gwarchodfa Natur Cae Glas, Cyfnod 2 Gwarchodfa Natur Cae Glas neu unrhyw ran o'r Cyfnodau hwnnw ddechrau nes i'r Awdurdod Cynllunio Lleol gymeradwyo manylion y cynllun o dan yr amod hwn. Rhaid i'r datblygiad a gwaith eraill a gwmpesir gan y cynllun gael eu gweithredu yn unol â'r cynllun a gymeradwywyd. Ni fydd unrhyw lwybr (au) arall arfaethedig neu unrhyw gyfleusterau mynediad i gerddwyr arall heblaw'r rhai a gymeradwyir yn ysgrifenedig o dan ddarpariaethau'r amod hwn.

Rheswm: Er mwyn diogelu Safle o Ddiddordeb Gwyddonol Arbennig (SoDdGA) Beddmanarch-Cymyran. Hefyd er mwyn sicrhau bod ffurf dderbyniol o ddatblygiad a sicrhau darpariaeth ddigonol ar gyfer defnyddwyr anabl.

79. Ni chaiff unrhyw ddatblygiad o Warchodfa Natur Cae Glas, Cae Criced Lôn Trefignath na'r Ganolfan Dehongli Treftadaeth ddechrau hyd nes y bydd trefniadau ar gyfer y dull mynediad i gerbydau a'r trefniadau mynediad eraill at y Cyfnod(au) hyn wedi cael eu cyflwyno a'u cymeradwyo'n ysgrifenedig gan yr Awdurdod Cynllunio Lleol. Rhaid i'r manylion sydd i'w cyflwyno o dan ddarpariaethau'r amod hwn gynnwys, o leiaf:

- manylion peiranyddol llawn y mynediad i'r briffordd o'r rhan honno o'r safle;
- lleiniau gwelededd (gan gynnwys, o leiaf, y llinell ganol a phellteroedd o boptu, yr uchder uwchlaw'r gerbydion / pafin; ac
- amserlen ar gyfer gweithredu'r mynediad, y cyfleusterau croesi i gerddwyr, y deunyddiau adeiladu, lefelau, graddiannau, draenio dŵr wyneb, goleuadau, nodweddion hanesyddol, gwrychoedd, coed a nodweddion llinellol presennol megis waliau a thirlunio, gan gynnwys yr holl addasiadau angenrheidiol ac arfaethedig i'r briffordd bresennol.

Rhaid cyflawni'r datblygiad wedyn yn unol â'r cynllun(iau) a gymeradwyir o dan yr amod hwn. Rhaid cadw'r lleiniau gwelededd a gymeradwyir o dan ddarpariaethau'r amod hwn yn glir o unrhyw rwystr(au).

Rheswm: Er mwyn lleihau perygl, rhwystr ac anhwylostod i ddefnyddwyr y briffordd a'r mynediad ac i sicrhau digon o welededd rhyngddynt. I sicrhau bod y datblygiad yn cadw a diogelu strwythurau a nodweddion tirlun er lles amwynder gweledol ac am resymau ecolegol a hanesyddol.

80. Fel rhan o'r cais i gymeradwyo Materion a Gadwyd yn Ôl ynghylch datblygu Cae Criced Lôn Trefignath rhaid cyflwyno cynllun yn dangos nifer, lleoliad a manylion llawn ar gyfer adeiladu'r man(nau) pasio ar hyd Lôn Trefignath (neu unrhyw enw diwygiedig ar gyfer y briffordd gyhoeddus hon) i'w gymeradwyo'n ysgrifenedig gan yr Awdurdod Cynllunio Lleol. Rhaid adnabod yr holl wrychoedd, coed a nodweddion llinellol fel waliau ynghyd â methodoleg a mesurau i liniaru'r effeithiau ar yr ecoleg a'r tirlun. Rhaid i'r cynllun a gymeradwyir o dan ddarpariaethau'r amod hwn gael ei weithredu a'i gwblhau yn unol â'r manylion a gymeradwywyd cyn y gellir defnyddio Cae Criced Lôn Trefignath.

Rheswm: Er mwyn lleihau perygl, rhwystr ac anhwylostod i ddefnyddwyr y briffordd. I oleuo ymdrin â materion ecolegol o dan y ddeddfwriaeth berthnasol (NERC, Rheoliadau Cynefinoedd).

81. Rhaid i bob cais i gymeradwyo Materion a Gadwyd yn Ôl ar gyfer Cyfnod 1 Cae Glas neu unrhyw ran o'r Cyfnod hwnnw gynnwys a chyflwyno manylion llawn ar gyfer yr holl ffyrdd mynediad preifat arfaethedig a ffyrdd eraill i'r Awdurdod Cynllunio Lleol i'w cymeradwyo'n ysgrifenedig. Rhaid i'r ffyrdd mynediad preifat a ffyrdd eraill a gymeradwyir o dan ddarpariaethau'r amod hwn gael eu cwblhau cyn dechrau ar Gyfnod 1 Cae Glas neu unrhyw ran o'r Cyfnod hwnnw.

Rheswm: I sicrhau datblygiad boddhaol.

82. Ni chaiff unrhyw ddatblygiad o Gyfnod 1 Cae Glas neu unrhyw ran o'r Cyfnod hwnnw ddechrau hyd nes y bydd cynllun yn dangos manylion ar gyfer gwaredu dŵr wyneb o'r ffyrdd mynediad preifat ac o ffyrdd a manau parcio eraill, i gynnwys lle bo hynny'n berthnasol manylion llawn y seiffonau tanwydd neu system System Draenio Cynaliadwy ("SDS") o fath arall sydd i fod gyda chapasiti priodol, ar gyfer y Cyfnod hwnnw neu ran o'r datblygiad, wedi cael ei gyflwyno a'i gymeradwyo'n ysgrifenedig gan yr Awdurdod Cynllunio Lleol. Rhaid i'r manylion sydd i'w cyflwyno o dan ddarpariaethau'r amod hwn gyfeirio at a bod yn unol â'r manylion sydd i'w cymeradwyo o dan ddarpariaethau amodau 39 a 40 y caniatâd cynllunio hwn. Rhaid cyflawni'r datblygiad a gwaith arall yng nghyswllt y cynllun yn unol â'r cynllun a gymeradwywyd. Rhaid i'r gwaith i waredu dŵr wyneb o'r ffyrdd mynediad preifat ac o ffyrdd a manau parcio eraill gael ei gwblhau a'i weithredu'n unol â'r manylion a'r amserlen sydd i'w cymeradwyo o dan ddarpariaethau'r amod hwn.

Rheswm: I sicrhau y darperir cyfleusterau draenio effeithiol fel rhan o'r datblygiad arfaethedig ac i sicrhau nad oes unrhyw effaith andwyol i'r amgylchedd nac i'r tai sydd gerllaw'r datblygiad ac i sicrhau bod dŵr wyneb o'r datblygiad yn cael ei storio / gwaredu'n foddhaol.

83. Er y mynediad arfaethedig o Barc Cybi (neu unrhyw enw diwygiedig ar gyfer y briffordd gyhoeddus hon) fel y'i dangosir ar gynllun "Mynediad Arfaethedig Cae Glas" (cyfeirnod cynllun: 90145/004 adolygiad A) i Gyfnod 1 Cae Glas a gymeradwyir yma, cyn dechrau ar y Cyfnod hwn o'r datblygiad rhaid cyflwyno manylion dylunio ac adeiladu llawn y mynediad a ddangosir ar y darlun a gymeradwywyd i'r Awdurdod Cynllunio Lleol i'w cymeradwyo'n ysgrifenedig. Rhaid i'r cynllun gynnwys, o leiaf, manylion peirianyddlawn y mynediad i'r briffordd o'r rhan honno o'r safle, lleiniau gweledd (gan gynnwys, o leiaf, y llinell ganol a'r pellteroedd o boptu a'r uchder uwchlaw'r gerbydlon / pafin), amserlen ar gyfer gweithredu'r mynediad, y cyfleusterau croesi i gerddwyr, y deunyddiau adeiladu, lefelau, graddiannau, draenio dŵr wyneb, goleuadau, nodweddion hanesyddol, gwrychoedd, coed a'r nodweddion llinellol presennol megis waliau a thirlunio, gan gynnwys yr holl addasiadau angenrheidiol ac arfaethedig i'r briffordd bresennol. Rhaid cyflawni'r datblygiad wedyn yn unol â'r cynllun a gymeradwyir gan yr Awdurdod Cynllunio Lleol o dan yr amod hwn cyn dechrau ar unrhyw ran o Gyfnod 1 Cae Glas. Rhaid cadw'r lleiniau gweledd a gymeradwyir o dan ddarpariaethau'r amod hwn yn glir o unrhyw rwystr(au). Nid oes unrhyw ddull mynediad arall ar gyfer cerbydau i fod i / o'r briffordd gyhoeddus heblaw am fynediad dros dro wedi'i gytuno arno at bwrpasau adeiladu'n unig, i / o Gyfnod 1 Cae Glas neu Gyfnod 2 Cae Glas.

Rheswm: Er mwyn lleihau perygl, rhwystr ac anhwylystod i ddefnyddwyr y briffordd a'r mynediad ac i sicrhau digon o weledd rhyngddynt. I sicrhau bod y datblygiad yn cadw a diogelu strwythurau a nodweddion tirlun er lles amwynder gweledol ac am resymau ecolegol a hanesyddol.

Adran E – Amodau Cynllunio Amlinellol – Kingsland, Ffordd Kingsland, Caergybi

Mae'r amodau cynllunio amlinellol canlynol yn berthnasol i Gyfnod 1 Kingsland a Gyfnod 2 Kingsland o'r datblygiad yn unig a ddiffinnir yn y diffiniadau sy'n rhan o'r hysbysiad o benderfyniad hwn ac a ddangosir wedi eu croeslinellu'n biws ar y cynllun sydd ynghlwm fel Atodiad 1 i'r hysbysiad o benderfyniad hwn, a'r tir glas cysylltiedig sydd o fewn rheolaeth yr ymgeisydd pe bai angen o dan ddarpariaethau'r amod cynllunio perthnasol. Dylid eu darllen ar y cyd â'r amodau cynllunio amlinellol cyffredinol a restrir yn Adran A yr hysbysiad o benderfyniad hwn, sy'n berthnasol i bob un o'r tri safle.

84. Ni chaiff unrhyw waith neu weithrediad(au) yng nghyswllt y Cyfnod o ailwampio Cyfnod 1 Kingsland yn Gyfnod 2 Kingsland, a hynny'n waith neu'n weithrediad(au) mewnlol ac allanol, ddigwydd hyd nes y bydd manylebau llawn gan gynnwys cymysgedd y mathau o dai, nifer yr ystafelloedd gwely, y lle parcio ceir a'r man(nau) troi ynghyd ag amserlen ar gyfer gweithredu'r gwaith neu weithrediad(au) ailwampio ar gyfer y Cyfnod hwnnw, wedi cael eu cyflwyno a'u cymeradwyo'n ysgrifenedig gan yr Awdurdod Cynllunio Lleol. Rhaid wedyn gweithredu'r gwaith o ailwampio Cyfnod 1 Kingsland ac unrhyw gyfleusterau cysylltiedig yn Gyfnod 2 Kingsland yn gwbl unol â'r manylion a gymeradwyir o dan ddarpariaethau'r amod hwn. Rhaid i'r cynllun cymeradwy ar gyfer parcio i gerbydau a lle troi gael ei osod allan cyn defnyddio Cyfnod 1 Kingsland neu ran o'r datblygiad y mae'n berthnasol iddi a rhaid ei gadw wedyn ar gyfer y pwrpasau hyn.

Rheswm: I sicrhau edrychiad boddhaol i'r datblygiad a bod y datblygiad yn darparu cymysgedd priodol o fathau o dai.

85. Rhaid i'r safon Diogelu drwy Ddylunio sydd i'w chyflawni gan ddatblygiad preswyl Cyfnod 2 Kingsland gael ei gyflwyno fel rhan o'r ceisiadau am Faterion a Gadwyd yn Ôl ar gyfer Cyfnod 1 Kingsland a'i gymeradwyo yn ysgrifenedig gan yr Awdurdod Cynllunio Lleol. Rhaid ailwampio pob un o'r tai yng Nghyfnod 1 Kingsland i gyflawni'r safon Diogelu drwy Ddylunio honno cyn meddiannu'r tai preswyl hynny yng Nghyfnod 2 Kingsland.

Rheswm: I sicrhau amgylchedd diogel ar gyfer y datblygiad.

86. Ni cheir defnyddio na meddiannu'r un o'r tai sy'n rhan o Gyfnod 2 Kingsland hyd nes y bydd y lle parcio a'r man(nau) troi ar gyfer y tai hynny wedi cael eu cwblhau'n gwbl unol â'r manylion a gyflwynwyd ac a gymeradwywyd yn ysgrifenedig gan yr Awdurdod Cynllunio Lleol o dan ddarpariaethau amod84. Rhaid wedyn cadw'r lle parcio a'r man(nau) troi ar gyfer y pwrpasau hynny'n unig.

Rheswm: Fel bod cerbydau'n gallu tynnu, parcio a thro'i'n glir o'r briffordd er mwyn lleihau perygl, rhwystr ac anhwylystod i ddefnyddwyr y briffordd gyfagos.

87. Fel rhan o'r cais neu geisiadau i gymeradwyo Materion a Gadwyd yn Ôl yng nghyswllt datblygiad Cyfnod 1 Kingsland neu unrhyw ran o'r Cyfnod hwnnw rhaid cyflwyno cynllun yn dangos manylion yr holl ffyrdd mynediad a ffyrdd eraill ar gyfer y Cyfnod hwnnw neu ran o'r Cyfnod hwnnw i'r Awdurdod Cynllunio Lleol i'w gymeradwyo'n ysgrifenedig. Ni chaiff unrhyw ddatblygiad o Gyfnod 1 Kingsland neu unrhyw ran o'r Cyfnod hwnnw ddechrau hyd nes y bydd yr Awdurdod Cynllunio Lleol wedi cymeradwyo manylion y cynllun o dan yr amod hwn. Rhaid cyflawni'r datblygiad a gwaith arall yng nghyswllt y cynllun yn unol â'r cynllun a gymeradwywyd.

Rheswm: I sicrhau datblygiad boddhaol.

88. Rhaid cwblhau'r ffyrdd mynediad a'r ffyrdd eraill sydd i'w cymeradwyo'n ysgrifenedig ar gyfer Cyfnod 1 Kingsland neu unrhyw ran o'r Cyfnod hwnnw fel bod ganddynt orffeniad gwaelod isaf cyn defnyddio'r Cyfnod hwnnw o'r datblygiad neu erbyn unrhyw ddyddiad arall y cytunir arno'n ysgrifenedig â'r Awdurdod Cynllunio Lleol.

Rheswm: Er mwyn lleihau perygl, rhwystr ac anhwylystod i ddefnyddwyr y briffordd a'r mynediad.

89. Ar gyfer Cyfnod 1 Kingsland neu unrhyw ran o'r Cyfnod hwnnw, rhaid i'r ffyrdd mynediad a'r ffyrdd eraill gynnwys cyrbiau a rhaid wynebu a goleuo'r gerbydlon a'r pafinau cyn defnyddio'r Cyfnod hwnnw neu ran o'r Cyfnod hwnnw neu o fewn pum mlynedd i ddechrau'r Cyfnod hwnnw neu ran o'r datblygiad pa un bynnag sy'n dod gyntaf neu o fewn unrhyw gyfnod arall y cytunir arno'n ysgrifenedig â'r Awdurdod Cynllunio Lleol.

Rheswm: Er mwyn lleihau perygl, rhwystr ac anhwylystod i ddefnyddwyr y briffordd a'r mynediad.

90. Ni cheir meddiannu unrhyw ddatblygiad Cyfnod 1 Kingsland neu unrhyw ran o'r Cyfnod hwnnw hyd nes y bydd mesurau yn eu lle ar gyfer rheoli a chynnal a chadw'r mynediad a ffyrdd eraill yn unol â manylion a gyflwynwyd yn flaenorol ac a gymeradwywyd yn ysgrifenedig gan yr Awdurdod Cynllunio Lleol ar gyfer y Cyfnod hwnnw neu ran o'r datblygiad. Rhaid cynnal a chadw'r ffyrdd mynediad a'r ffyrdd eraill yn unol â'r manylion a gymeradwywyd o dan ddarpariaethau'r amod hwn am gyn hired ag y mae'r defnydd cychwynnol ac unrhyw ddefnydd sy'n dilyn a gymeradwyir yma'n parhau.

Rheswm: Er mwyn lleihau perygl, rhwystr ac anhwylystod i ddefnyddwyr y briffordd a'r mynediad.

91. Ni chaiff unrhyw ddatblygiad o Gyfnod 1 Kingsland neu unrhyw ran o'r Cyfnod hwnnw ddechrau hyd nes y bydd manylion llawn ar gyfer gwaredu draenio dŵr wyneb o'r ffyrdd mynediad a ffyrdd eraill, gan gynnwys amserlen ar gyfer eu gweithredu (gan gynnwys unrhyw system ddraenio neu seilwaith cysylltiedig sydd eu hangen i wasanaethu'r datblygiad) ar gyfer y Cyfnod hwnnw neu ran o'r datblygiad, wedi cael eu cyflwyno a'u cymeradwyo'n ysgrifenedig gan yr Awdurdod Cynllunio Lleol. Rhaid i'r manylion sydd i'w cyflwyno o dan ddarpariaethau'r amod hwn gyfeirio at a bod yn unol â'r manylion sydd i'w cymeradwyo o dan ddarpariaethau amodau 39 a 40 y caniatâd cynllunio hwn. Rhaid i'r gwaith i waredu dŵr wyneb o'r ffyrdd mynediad a ffyrdd eraill gael ei gwblhau a'i weithredu'n unol â'r manylion a'r amserlen sydd i'w cymeradwyo o dan ddarpariaethau'r amod hwn.

Rheswm: I sicrhau y darperir cyfleusterau draenio effeithiol fel rhan o'r datblygiad arfaethedig ac i sicrhau nad oes unrhyw effaith andwyol i'r amgylchedd nac i'r tai sydd gerllaw'r datblygiad ac i sicrhau bod dŵr wyneb o'r datblygiad yn cael ei storio / gwaredu'n foddhaol.

92. Ni chaiff datblygiad Cyfnod 1 Kingsland na rhan o'r Cyfnod hwnnw ddechrau hyd nes y bydd cynllun o fesurau i sicrhau y gellir parhau i ddefnyddio'r Llwybrau Tramwy Cyhoeddus yng nghyswllt y Cyfnod hwnnw, neu ran o'r datblygiad, yn ystod y gwaith adeiladu ar gyfer y Cyfnod hwnnw neu ran o'r datblygiad, wedi'i gyflwyno i'w gymeradwyo'n ysgrifenedig i'r Awdurdod Cynllunio Lleol. Rhaid i'r mesurau hyn gynnwys cyhoeddusrwydd, hysbysiad o'r mesurau ac amserlen ar eu cyfer sydd i'w cyflwyno i'r Awdurdod Cynllunio Lleol am ei ganiatâd ysgrifenedig. Rhaid gweithredu a glynu'n gaeth wrth y manylion a gymeradwyir o dan ddarpariaethau'r amod drwy gydol y gwaith o adeiladu datblygiad y Cyfnod neu'r rhan o'r datblygiad y maent yn berthnasol iddi.

Rheswm: Er mwyn lleihau anhwylystod i ddefnyddwyr llwybrau troed ac er lles diogelwch y cyhoedd.

93. Er y mynediad o Ffordd Kingsland (neu unrhyw enw diwygiedig ar gyfer y briffordd gyhoeddus hon) fel y'i dangosir ar "Gynllun Arfaethedig ar gyfer Ffordd Kingsland - Opsiwn A" (cyfeirnod cynllun: 90145/002 adolygiad B) a gymeradwyir yma, ni chaiff unrhyw ddatblygiad o'r Cyfnod perthnasol ddechrau hyd nes y bydd manylion dylunio ac adeiladu llawn ar gyfer y mynediad fel y dangosir hwynt ar y darlun a gymeradwywyd wedi cael eu cyflwyno a'u cymeradwyo gan yr Awdurdod Cynllunio Lleol. Rhaid i'r cynllun gynnwys, o leiaf, manylion peirianyddol llawn y mynediad i'r briffordd o'r rhan honno o'r safle, lleiniau gwelededd (gan gynnwys, o leiaf, y llinell ganol a'r pellteroedd o boptu a'r uchder uwchlaw'r gerbydlon / pafin), amserlen ar gyfer gweithredu'r mynediad, y cyfleusterau croesi i gerddwyr, y deunyddiau adeiladu, lefelau, graddiannau, draenio dŵr wyneb, goleuadau, nodweddion hanesyddol, gwrychoedd, coed a'r nodweddion llinellol presennol megis waliau a thirlunio, gan gynnwys yr holl addasiadau angenrheidiol ac arfaethedig i'r briffordd bresennol. Rhaid wedyn cyflawni'r datblygiad yn unol â'r cynllun a gymeradwyir o dan yr amod hwn cyn dechrau unrhyw ran arall o Cyfnod 1 Kingsland. Rhaid cadw'r lleiniau gwelededd a gymeradwywyd yn ysgrifenedig o dan ddarpariaethau'r amod hwn yn glir o unrhyw rwystr(au). Ni cheir darparu unrhyw ddull arall o fynediad i gerbydau i / o'r briffordd gyhoeddus.

Rheswm: Er mwyn lleihau perygl, rhwystr ac anhwylystod i ddefnyddwyr y briffordd a'r mynediad ac i sicrhau digon o welededd rhyngddynt ac i sicrhau bod y datblygiad yn cadw a diogelu strwythurau a nodweddion tirlun er lles amwynder gweledol ac ar seiliau ecolegol a hanesyddol.

94. Ni chaiff y Materion a Gadwyd yn Ôl sydd i'w cyflwyno ar gyfer Cyfnod 1 Kingsland gynnwys unrhyw fynediad i gerbydau o gwbl o Mill Road (neu unrhyw enw diwygiedig ar y briffordd gyhoeddus hon), Hawl Tramwy Cyhoeddus (Rhif 2 Trearddur) sy'n croesi'r safle cais neu'r ffordd sy'n arwain i neu'r manau parcio ceiryng Nghanolfan Hamdden Caergybi (neu unrhyw enw diwygiedig ar y ganolfan hon).

Rheswm: Er mwyn lleihau perygl, rhwystr ac anhwylystod i ddefnyddwyr y briffordd a'r Hawl Tramwy Cyhoeddus.

Mae'r cynllun datblygu ar gyfer Ynys Môn yn cynnwys Cynllun Fframwaith Gwynedd (1993), Cynllun Lleol Ynys Môn (1996) a'r Cynllun Datblygu Unedol a ddaeth i ben. 'Roedd y polisiau canlynol yn berthnasol i'r sylw a roddwyd i'r cais hwn: Polisiau 1 2 3 5 8 14 16 26 30 32 33 34 35 36 37 39 41 42 44 45 48 49 51 53 o Cynllun Lleol Ynys Môn, Polisiau 1 2 3 4 5 6 A1 A3 A6 A7 A9 B1 C7 C8 CH1 CH2 CH10 CH11 CH12 CH18 CH19 D1 D4 D5 D7 D10 D14 D15 D17 D20 D21D22 D27 D28 D29 D32 DD2 DD3 DD4 DD5 DD6 DD7 DD8 DD15 FF11 FF12 FF14 FF15 FF16 FF17 o Cynllun Fframwaith Gwynedd, Polisiau PO1 PO2 PO3 PO4 PO6 PO7 PO8 PO8a PO8b GP1 GP2 EP1 EP2 EP3 EP6 EP18 EN1 EN2 EN3 EN4 EN5 EN6 EN7 EN9 EN12 EN14 EN15 EN16 HP1 HP2 HP3 HP6 HP7 HP8 SG1 SG2 SG3 SG4 SG6 SG7 SG9 TR3 TR9 TR10 TO1 TO2 TO10 TO11 TO12 TO14 MP1 MP3 MP6 MP8 MP9 MP10 MP11 MP12 MP13 o Cynllun Datblygu Unedol a Stopiwyd.

Er gwybodaeth

5. Rhaid darllen yr hysbysiad o benderfyniad yma ar y cyd â thelerau'r cytundeb cyfreithiol ymrwymwyd ynddo yn unol ag adran 106 o Ddeddf Cynllunio Gwlad a Thref 1990 (fel y'i diwygiwyd) dyddiedig 19/04/2016. Cynghorir chi i fodloni eich hun bod gennych yr holl ddogfennau perthnasol.
6. Rhaid cyflawni'r holl waith coed ofynnol mewn cysylltiad â'r caniatâd cynllunio hwn yn unol â "BS 3998:2010 Gwaith Coed – Argymhellion" (Rhagfyr 2010). Mae'r caniatâd cynllunio'n destun cytundeb o dan adran 106 o Ddeddf Gynllunio Gwlad a Thref 1990. Rhaid i'r holl waith a gyflawnir, lle bo angen, fod â thrwydded wedi'i rhoi gan y corff trwyddedu perthnasol o dan Reoliad 53 o Reoliadau Gwarchod Cynefinoedd a Rhywogaethau 2010 (fel y'u diwygiwyd) (neu unrhyw Reoliadau sy'n diddymu neu'n ail-ddeddfu'r Rheoliadau hyn] yn awdurdodi bod y gweithgaredd / datblygiad penodedig yn cael mynd yn ei flaen.
7. Bydd angen caniatâd gan Asiantaeth yr Amgylchedd o dan adran 23 o Ddeddf Draenio Tir 1991 i gyflawni unrhyw waith cwlfer / pibellu ar unrhyw ffos draenio tir neu gwrs dŵr.
8. Bydd angen caniatâd ar wahân gan yr Awdurdod Priffyrdd i gymeradwyo'r manylion adeiladu mynediad, gan gynnwys draenio dŵr wyneb, cyn cyflawni unrhyw waith i'r briffordd gyhoeddus. Cofiwch ofyn am y ffurflenni angenrheidiol gan Adran Briffyrdd y Cyngor.
9. Mae llwybrau cyhoeddus a llwybrau beicio ar safle(oedd) y cais. Bydd angen caniatâd o dan ddarpariaethau deddfwriaethol ar wahân neu ddarpariaethau eraill ar gyfer unrhyw wyriad, cau neu ddiwygio ac nid yw'r caniatâd cynllunio hwn yn rhoi hyn.
10. Mae'r hysbysiad o benderfyniad hwn yn ymwneud â Deddf Gynllunio Gwlad a Thref 1990 (fel y'i diwygiwyd) yn unig ac nid yw'n awgrymu unrhyw ganiatâd, a allai fod ei angen o dan unrhyw ddeddfwriaeth Ewropeidd neu ddeddfwriaeth arall yn y DU, yng nghyswllt rhywogaethau gwarchodedig. O dan Ddeddf Bywyd Gwyllt a Chefn Gwlad 1981 (fel y'i diwygiwyd) a Rheoliadau Cadwraeth (Cynefinoedd Naturiol etc)

1994 gwarchodir pob aderyn nythu ac mae'r Ddeddf yn gwahardd aflonyddu ar yr adar tra byddant yn nythu yn ystod y tymor magu sef 1 Mawrth – 30 Medi.

11. Mae'r hysbysiad o benderfyniad hwn yn ymwneud â Deddf Gynllunio Gwlad a Thref 1990 (fel y'i diwygiwyd) yn unig ac nid yw'n awgrymu unrhyw ganiatâd, a allai fod ei angen o dan unrhyw ddeddfwriaeth Ewropeaidd neu ddeddfwriaeth arall yn y DU, yng nghyswllt rhywogaethau gwarchoddedig. O dan Ddeddf Bywyd Gwyllt a Chefn Gwlad 1981 (fel y'i diwygiwyd) a Rheoliadau Cadwraeth (Cynefinoedd Naturiol etc) 1994, mae'n drosedd aflonyddu ar ystlum yn ei loches, neu ladd neu anafu ystlum neu achosi difrod, dinistrio neu atal mynediad at lle mae'n clwydo, p'un ai yw'r lle clwydo hwnnw wedi'i feddiannu neu beidio ar y pryd. Os deuir o hyd i dystiolaeth o ddefnydd gan ystlumod efallai y bydd angen trwydded gan Lywodraeth Cymru.
12. Nid yw'r hysbysiad o benderfyniad hwn yn ymwneud ag unrhyw ganiatâd / trwydded neu ofynion cofrestru a allai fod eu hangen o dan ddeddfwriaeth ar gyfer Tai Amlfeddiannaeth.
13. Er mwyn osgoi unrhyw amheuaeth mae'r cynlluniau a restrir isod a gyflwynwyd i gefnogi cais cynllunio 46C427K/TR/EIA/ECON wedi cael ei hasesu fel rhai dangosol yn unig:

Teitl y Darlun:	Rhif y Darlun:	Adolygiad:
Uwchgynllun Dangosol Cyffredinol	PL1114.P.GA103	F
Prif Gynllun Dangosol Penrhos	PL1114.P.GA100	K
Cynllun Meistr Llwybr Arfordirol Penrhos	PL1114.P.GA106	B
Prif Gynllun Dangosol Cae Glas	PL1114.CG.GA100	P
Prif Gynllun Dangosol Kingsland	PL1114.K.GA100	L

NOTICE OF DECISION

Please read the conditions listed below carefully, some conditions may require to be discharged prior to or during development.

Your application has been considered by the Council in accordance with its authority under the above Act and permission has been **GRANTED** with the following conditions:-

The following definitions form part of and are incorporated into the Planning Permission

Definitions:

“Adjacent Communities”	means the residents of the Morawelon and London Road electoral wards in Holyhead (or any subsequent or re-named electoral wards encompassing these areas).
“Advanced Planting”	means the landscaping of all the areas denoted on drawing numbers: PL1114.P.PP102 revision C; PL1114.CG.PP102 revision D; and PL1114.K.PP102 revision C as Advanced Planting, complying with the standards set out in BS 8545: 2014 Trees: from nursery to independence in the landscape – Recommendations (February 2014) and BS 3936-4:2007- Nursery stock. Specification for forest trees, poplars and willows (or any subsequent versions which supersede or update these British Standards).
“Arboriculture Method Statement”	means a method statement prepared in accordance with the procedure in BS 5837: Trees in relation to design, demolition and construction:

	Recommendations (2012) (or any subsequent version which supersede or updates this British Standard) setting out how site works should be carried out near trees to avoid accidental damage.
“Cae Glas Nature Reserve”	means a visitor centre and nature reserve developed in accordance with this Planning Permission and any subsequent Reserved Matters approval.
“Cae Glas Phase 1”	means the development of up to 315 lodges, central hub building, hotel, park and ride facility, lakeside hub comprising restaurant café, retail and bar uses, new grass football pitch and associated facilities and Combined Heat and Power Centre for the purposes of Nuclear Worker Accommodation during the construction of the Wylfa Newydd nuclear power station authorised by this Planning Permission on land at Cae Glas, Parc Cybi, Holyhead delineated with yellow hatching on the plan enclosed as Appendix 1 to this decision notice.
“Cae Glas Phase 2”	means the conversion of the units developed as part of Cae Glas Phase 1 or any component parts of that Phase into a leisure village as authorised by this Planning Permission
“Cloddiau”	means traditional raised stone faced earth bank boundary features with hedging planted on top.
“Demolition Method Statement”	means a method statement which shall include a timetable, identification of building or structure (or part of) to be demolished including photographs, method of demolition including a schedule of proposed work, structural reports where appropriate, protection measures of all boundary walls, hedges/trees and retained structures, sustainable disposal and re-use of materials, measures to safeguard protected and other species, and reinstatement measures.
“Design Guide”	means a Design Guide for each Phase of the development submitted to the Local Planning Authority to demonstrate how all the detailed Reserved Matters and all details to be submitted under conditions of planning permission 46C427K/TR/EIA/ECON in relation to each Phase of the development will attain the standard set out in the definition of Exemplar Development
“Detailed Construction Environmental Management Plan”	means a plan to be submitted to the Local Planning Authority based on the detail approved in the Preliminary Construction Environmental Management Plan which shall contain clear and detailed measures for the construction of the Phase or component part of it to effectively manage environmental impacts of construction.
“Detailed Construction Traffic Management Plan”	means a plan to be submitted to the Local Planning Authority based on the Preliminary Traffic Environmental Management Plan which shall contain clear and detailed measures for the construction of the Phase or component part of it to effectively manage environmental impacts of construction traffic.

<p>“Drainage Strategy”</p>	<p>means an indicative scheme indicating discharge points and methods of foul, surface water and land drainage disposal.</p>
<p>“Ecological Survey”</p>	<p>means a report identifying habitats and/or species submitted as part of the planning application hereby approved or any such updates of the Ecological Survey(s) submitted in the future in connection with the planning permission.</p>
<p>Environmental Statement</p>	<p>means the Environmental Statement and any Additional Environmental Information submitted under planning application reference 46C427K/TR/EIA/ECON.</p>
<p>“Existing Traditional Agricultural Landscape and other Features”</p>	<p>means the inclusion of hedges, Cloddiau, dry and other stone walls, existing path and roadside verges.</p>
<p>“Exemplar Development”</p>	<p>means exceptionally high quality, sympathetic and sustainable development appropriate to the Phase or component part of the development in the overall context of the landscape and the Area of Outstanding Natural Beauty (“AONB”) which contains a vision appropriate to the conservation and enhancement of the AONB and which shall have the following overarching priorities:</p> <ul style="list-style-type: none"> • Ensure a high standard of settlement design and its visual and physical integration in relation to the AONB, existing communities and the countryside; • Aim to conserve and enhance the special qualities of the AONB and address any actions relevant to development in the AONB, as set out in the Anglesey AONB Management Plan 2015 – 2020 (or any subsequent version of this plan); • Aim to conserve and enhance landscape features of soils, trees, boundaries and views which are important to character, sense of place and heritage; • Where existing settlement and landscape characteristics are positive and distinctive, to conserve and integrate their use within the development, but where those existing settlement and landscape characteristics are weak or poor, to develop new design characteristics appropriate to the enhancement of the landscape and visual context; • Deliver an attractive multifunctional public realm, which incorporates safe movement for people, recreational opportunities, natural habitats and Sustainable Drainage Systems SDS within Soft Landscaping; • Ensure the planning of the Soft Landscape is given high priority alongside utilitarian functions such as roads, sight lines, car parking, service runs, bin stores and lighting; • Utilise built form, landform, planting, boundaries, building/surface materials, colour, craftsmanship and traditions

	<p>appropriate to the locality and development objectives; and</p> <ul style="list-style-type: none"> Set out a Landscape Strategy informed by landscape and visual analysis to capture the priorities listed in this definition to inform the form and appearance of the development of the Phase(s).
“Flood Management Plan”	means a plan which identifies the risk(s) from flooding to the Penrhos Coastal Park, London Road, Holyhead delineated with green hatching on the plan enclosed as Appendix 1 to this decision notice once developed through the Penrhos Phase or component part of this Phase and sets out an action plan for managing any risk identified through that plan.
“Gabion Basket”	means a modular basket or cage filled with aggregate or rocks used in building a support or abutment.
“General Landscaping and Tree Planting”	means complying with the standards set out in BS 8545: 2014 Trees: from nursery to independence in the landscape – Recommendations (February 2014) and BS 3936-4:2007 - Nursery stock: Specification for forest trees, poplars and willows and BS 4428:1989 - Code of practice for general landscape operations (excluding hard surfaces) (or any subsequent versions which supersede or update these British Standards)
“Hard Landscaped Areas”	means the use of construction materials which are used to improve a landscape by design.
“Heritage Asset”	means a building, archaeology, monument, site, place, area or landscape identified as having a degree of significance meriting consideration in planning decisions, because of its heritage interest. Heritage Asset includes designated heritage assets and assets identified by the local planning authority (including local listing).
“Historic Environment”	means all aspects of the environment resulting from the interaction between people and places through time, including all surviving physical remains of past human activity, whether visible, buried, and landscaped and planted or managed flora.
“Heritage Interpretation Centre”	means a publicly accessible building and associated visitor car and cycle parking facilities provided in an appropriate position in the vicinity of the Trefignath Burial Chamber as described in the planning application hereby approved which will be required should Cae Glas Phase 1 be developed.
“Interpretation”	means the full range of potential activities intended to heighten public awareness and enhance understanding of a cultural heritage site or the AONB. These activities can include print and electronic publications, public lectures, on-site and directly related off-site installations, educational programmes, community activities, and ongoing research, training and evaluation of the interpretation process itself.

<p>“Kingsland Phase 1”</p>	<p>means the development of up to 320 units on Kingsland, Kingsland Road, Holyhead delineated with purple hatching on the plan enclosed as Appendix 1 to this decision notice shall to be used for the purposes of Nuclear Worker Accommodation during the Wylfa Newydd nuclear power station construction as described in the planning application hereby approved.</p>
<p>“Kingsland Phase 2”</p>	<p>means the conversion of the Nuclear Worker Accommodation developed as part of Kingsland Phase 1 into residential dwellings on a phased basis as the new nuclear power station (known as Wylfa Newydd) construction workforce reduces, comprising refurbished dwellings and infrastructure as described in the planning application hereby approved.</p>
<p>Landscape and Visual Impact Assessment</p>	<p>means Chapter 9 of of the Environmental Statement including all appendices, associated materials and any additions and or amenities submitted under planning application 46C427K/TR/EIA/ECON.</p>
<p>“Local Planning Authority”</p>	<p>means Cyngor Sir Ynys Mon / Isle of Anglesey County Council or any subsequent council following any local government re-organisation.</p>
<p>“Landscape Strategy”</p>	<p>means a strategy which shall include the following detail:</p> <ul style="list-style-type: none"> 6. criteria defining landscape setting; 7. identify areas, landmarks and features which are most important to the landscape setting of the AONB and which should be safeguarded; 8. provide guidelines to ensure that the development is compatible with the Phase in which it is located; 9. outline measures aimed at maintaining, enhancing and restoring features in the AONB; and 10. the provision for monitoring, altering and adding to measures aimed at mitigating impacts of the development on the AONB.
<p>“Lighting Scheme”</p>	<p>means a scheme, submitted for each Phase or component part of the development, to include full details of all external lighting, the design and specification, and methodology for the installation and lighting times (including duration) in the Lighting Scheme which shall have full regard to statutory and other protected species, the AONB, light pollution of night skies, residential properties and the sustainability credentials of the development approved by this Planning Permission.</p>
<p>“Management, Repair and Maintenance Plan”</p>	<p>means a plan which shall make provision for the retention, repair, enhancement and reinstatement of Existing Traditional Agricultural Landscape and other Features. The Management, Repair and Maintenance Plan shall include provision for the use of local natural stone or a stone of equivalent colour texture and weathering characteristics for enhancement, repair and reinstatement of Cloddiau, dry and other stone walls and shall also</p>

	include provision for appropriate ecological protection and enhancement measures.
“Natural Stonework and Pointing”	means the type, colour, size and bedding of stone, coursing, type of pointing and mortar mix.
“Nuclear Worker Accommodation”	means the units to be constructed as part of the Development of Cae Glas Phase 1 and Kingsland Phase 1 for use by workers employed in the construction of the new nuclear power station (known as WylfaNewydd)
“Penrhos Phase”	means a leisure village comprising up to 500 new leisure units and associated development as described in the planning application hereby approved on land delineated with green hatching on the plan enclosed as Appendix 1 to this decision notice.
“Phase”	means any one of the following “Phase”(s): the Penrhos Phase; Cae Glas Phase 1; Cae Glas Phase 2; Cae Glas Nature Reserve Phase 1; Cae Glas Nature Reserve Phase 2; Heritage Interpretation Centre; Lon Trefignath Cricket Pitch; Kingsland Phase 1; and Kingsland Phase 2.
“Phased Ecological Plan”	means individual plans detailing the avoidance, mitigation and compensatory works for habitat and species to be prepared for each Phase or component part of the development
“Phasing Plan”	means a plan setting the parameters which all Reserved Matters approval applications shall comply with and includes any subsequent amended plan approved by the Local Planning Authority
“Photo Point Monitoring”	means a fixed point or location photography tool used to record significant development transformation and to monitor progress and the effectiveness of mitigation from the commencement of development up to the completion of the development through use of real time photography from locations and at points of time prior, during and following the development (to be approved in writing by the Local Planning Authority) including that time taken for mitigation such as landscaping to be established.
“Ponds and Water Bodies Strategy”	means a strategy in relation to the location, size (including cross sections) and function of all proposed water bodies for each Phase or component part of the development which shall be informed by objectives of the Sustainable Drainage Systems SDS Scheme, Phased Ecological Plans and the Wildlife Conservation Management Plan (including water elements thereof).
Preliminary Construction Environmental Management Plan	means a report providing the environmental management framework for the construction of the Phase or any component part of the development including mitigating principles to

	<p>minimise potential environmental impacts of construction of any Phase or component part of the development which shall accord with mitigation measures contained in the Environmental Statement and other supporting documents submitted as part of the planning application hereby approved</p>
<p>Preliminary Construction Traffic Environmental Management Plan</p>	<p>means a report providing the environmental management framework for the construction traffic in each Phase or component part of the development including mitigating principles to minimise potential environmental impacts of construction traffic in the construction of that Phase or component part of the development which shall accord with the mitigation measures in the Environmental Statement and other supporting documents submitted as part of the planning application hereby approved</p>
<p>“Public Realm Strategy”</p>	<p>means a framework that identifies all public spaces to be included as part of each Phase or component part thereof and sets out a vision to ensure a cohesive approach to the design and quality of all the public open space(s) in the development and their maintenance and management thereafter.</p>
<p>“Lon Trefignath Cricket Pitch”</p>	<p>means a new grass Cricket pitch, vehicular access and associated facilities on Lon Trefignath to replace the existing cricket pitch and associated facilities at Penrhos should they be developed as part of the Penrhos Phase as described in the planning application hereby approved.</p>
<p>“Regions of Provenance”</p>	<p>relates to the numbering system used by Natural Resources Wales (Formerly Forestry Commission Wales) to divide Great Britain into four regions of provenance. These are defined areas within which similar ecological and climatic characteristics are found. They provide a framework for specifying sources of Forest Reproductive Material (FRM).</p>
<p>“Reserved Matters”</p>	<p>means reserved details submitted to the Local Planning Authority in respect of each Phase (or component part of the development) for approval as defined in Condition 1 of this Planning Permission</p>
<p>“Setting”</p>	<p>means, under the provisions of condition 36 of this Planning Permission, the surroundings in which a heritage asset is experienced. The extent of the Setting is not fixed and may change as the asset and its surroundings evolve. Elements of a Setting may make a positive or negative contribution to the significance of an asset, may affect the ability to appreciate that significance or may be neutral.</p>
<p>“Significance”</p>	<p>means, under the provisions of condition 36 and 37 the value of a Heritage Asset to the current and to future generations because of the interest of a heritage asset. That interest may be archaeological, architectural, artistic or historic. Significance derives not only from a Heritage Asset’s physical presence, but also from its Setting.</p>

<p>“Soft Landscape”</p>	<p>means the vegetative materials which are used to improve a landscape through design techniques.</p>
<p>“Standard”</p>	<p>means the size of a tree which shall have a minimum girth at 1 metre in height of between 8 to 10 cm and a height from the ground to tip of between 2.5 to 3 metres as set out in BS 8545: 2014 Trees: from nursery to independence in the landscape – Recommendations (February 2014) (or any subsequent version which supersedes or updates this British Standard)</p>
<p>“Wildlife Conservation Management Plan”</p>	<p>means a plan to be prepared which shall detail the methods to introduce promote maintain and enhance the ecological and wildlife areas identified within the planning application hereby approved.</p>
<p>“Written Scheme of Investigation”</p>	<p>means a scheme designed to advance the understanding of the past before an identified Heritage Asset or the relevant part of it is irretrievably lost by ensuring that:</p> <ul style="list-style-type: none"> 14. any archaeological investigation, including recording sampling and reporting, is carried out to professional standards and to an appropriate level of detail proportionate to the Heritage Asset’s likely Significance, by an organisation or individual with appropriate expertise; 15. the resultant records, artefacts and samples are analysed and where necessary conserved; 16. the understanding gained through carrying out these activities is made publicly available; and 17. an archive is created, and deposited for future research.

Section A. Outline Planning Conditions - Applicable to all 3 Sites

The following Outline Planning Conditions are applicable to all 3 application sites outlined in red on the plan Enclosed as Appendix 1 of this decision notice. These planning conditions should be read in conjunction with those listed in Sections B, C, D and E below of this decision notice

This planning permission should be read in accordance with the Definitions contained within the above table.

1. The development hereby approved under this planning permission may be delivered on a phased basis and applications to the Local Planning Authority for the approval of the appearance, landscaping, layout and scale (hereafter called the **“Reserved Matters”**) in respect of a Phase or any component parts of the development shall be carried out in conformity with the approved Phasing Plan(s)

Reason: To secure the satisfactory and comprehensive development of the site.

2. No development of any Phase or component part of the development shall commence until the Reserved Matters in respect of that Phase or component part of the development has been approved in writing by the Local Planning Authority.

Reason: The application is for part Full and part Outline planning permission and this relates to the need to secure the relevant reserved matters detail required for an Outline planning permission

3. The first Reserved Matters approval application shall be submitted to the Local Planning Authority not later than the expiration of 3 years beginning with the date of this planning permission. All subsequent Reserved Matters approval applications shall be submitted to the Local Planning Authority not later than the expiration of 10 years beginning with the date of this planning permission.

Reason: In granting a period in excess of the provisions of Section 92(2) of the Town and Country Planning Act 1990 regard has been had to the development plan and to the nature of the Development i.e. this is a phased development, part of which is contingent on a use as Nuclear Worker Accommodation in connection with the proposed new nuclear power station known as Wylfa Newydd.

4. The development hereby permitted shall commence no later than whichever is the later of the following dates:
 - the expiration of 5 years from the date of the grant of this permission; or
 - the expiration of 2 years from the date of the approval of the first Reserved Matters application to be approved.

Reason: To prevent the accumulation of planning permissions and to enable the Local Planning Authority to review the suitability of the development in the light of any altered circumstances which may arise and to comply with the provisions of Section 92(2) of the Town and Country Planning Act 1990.

5. No development shall commence until a Phasing Plan for each Phase of the development has been submitted to the Local Planning Authority and approved by it in writing. The Phasing Plan shall provide a timetable for the sequential implementation, completion and occupation/use of all areas and component parts of the Phase together with detail of the location of all associated facilities, services, roads, landscaping and any other associated elements. The development shall be carried out in accordance with the provisions of the approved Phasing Plan.

Reason: To ensure that the sequence and timescale for the ongoing development and completion of each Phase of the development take place in a satisfactory manner.

25/03/21 DIS/2020/92 Discharged in so far as it relates to RM/2018/6

6. The development hereby permitted shall be carried out strictly in accordance with the following approved plans:

Drawing Title:	Drawing Number:	Revision:
Red Line Boundary –Composite Plan	PL1114.P.RL100	E
Penrhos Parameter Plan – Land Use	PL1114.P.PP101	C
Cae Glas – Parameter Plan – Land Use	PL1114.CG.PP101	C
Kingsland Parameter Plan – Land Use	PL1114.K.PP101	B
Building Heights Penrhos	908	I
Building Heights Cae Glas	911	G
Building Heights Kingsland	909	C
Penrhos Parameter Plan - Advanced Planting	PL1114.P.PP102	C
Cae Glas – Parameter Plan – Advanced Planting	PL1114.CG.PP102	D
Kingsland Parameter Plan – Advanced Planting	PL1114.K.PP102	C
Proposed Roundabout Access	90145_TA_100	E
Proposed Cae Glas Access	90145/004	A
Kingsland Road Proposed Layout – Option A	90145/002	B
Scale Parameters Key Plan	020	
Scale Parameter Schedule	913	

Reason: To ensure a satisfactory form of development.

7. As part of each Reserved Matters approval application and any application to discharge a planning condition of this planning permission:
- a. information demonstrating how the application falls within the ambit of the Environmental Statement (approved as part of this Planning Permission); and
 - b. information demonstrating how all of the planning conditions of this planning permission are being complied with

shall be provided to the Local Planning Authority.

The development proposed as part of a Reserved Matters approval application shall not commence until the Local Planning Authority has given its written consent that the requirements contained in this condition have been discharged in respect of the development proposed as part of that Reserved Matters approval application and the development shall be carried out in accordance with the information approved by the Local Planning Authority under this condition.

Reason: To ensure that the environmental information submitted as part of the planning application hereby approved and contained within the Environmental Statement is (where required) kept updated and that the Reserved Matters application(s) fall within the parameters of the assessed environmental impacts; and to ensure that the conditions within this planning permission are being adhered to the satisfaction of the Local Planning Authority.

25/03/21 DIS/2020/92 Discharged in so far as it relates to RM/2018/6

8. Each Reserved Matters approval application submitted to the Local Planning Authority shall be accompanied by an update to the Landscape and Visual Impact Assessment (approved as part of this Planning Permission) which shall be specific to the development proposed under the Reserved Matters approval application. The update provided under this condition shall accord with the third edition Guidelines for Landscape and Visual Impact Assessment (April 2013) Landscape Institute (or any subsequent versions of these guidelines). The development proposed as part of a Reserved Matters approval application shall not commence until the Local Planning Authority has approved the update to the Landscape and Visual Impact Assessment in writing provided to under this condition. The development shall be carried out in accordance with the update to the Landscape and Visual Impact Assessment approved by the Local Planning Authority under this condition.

Reason: To ensure that the development conserves and enhances the statutorily protected landscape.

9. Each Reserved Matters approval application submitted to the Local Planning Authority shall be accompanied by a Design Guide demonstrating how the development proposed under the Reserved Matters approval application complies with the definition of Exemplar Development. The Design Guide shall:

- include consideration of orientation, layout, scale, materials, external finishes, landscaping existing and proposed ground, floor and other levels;
- set out in detail of how the principles of Exemplar Development apply to the development proposed within that Phase or component part of the development;
- be based on best practice guidelines and shall at a minimum reflect detailed guidance in Technical Advice Note 12 Design (2016) (TAN 12) (or any document(s) which amends or supersedes this guidance);
- include a section entitled "Appraising Context" as detailed and specified within TAN 12;
- demonstrate how all the Reserved Matters approval applications for a Phase or a component part of the development attain and adhere to the provisions of the development and other planning policies material to the consideration of orientation, layout, scale, materials, external finishes, existing and proposed landscaping, floor and other levels; and
- include the detailed provisions of the Isle of Anglesey Council Supplementary Planning Guidance Design Guide for the Urban & rural Environment (04.03.08) (or any guidance which updates or supersedes this guidance).

Prior to producing the Design Guide all relevant statutory and other consultees shall be consulted (such list to be agreed in writing with the Local Planning Authority) and the breadth and content of the Design Guide shall reflect the responses received from the approved consultees under this condition. The development proposed as part of a Reserved Matters approval application shall not commence until the Local Planning Authority has confirmed in writing its approval of the Design Guide. The development shall be carried out in accordance with the Design Guide approved by the Local Planning Authority under this condition.

Reason: In the interests of visual amenity in the locality of the development and to ensure that the development conserves and enhances the statutorily protected landscape.

10. Each Reserved Matters approval application submitted to the Local Planning Authority shall include detail explaining how the development proposed under the Reserved Matters approval application aims to conserve and enhance the Area of Outstanding Natural Beauty AONB and any such statement shall demonstrate its compliance with the definition of Exemplar Development with reference to the following:

- the Landscape and Visual Impact Assessment approved under this planning permission and any update to this document which is required as part of the relevant Reserved Matters approval application; and
- the Anglesey Area of Outstanding Natural Beauty (AONB) Management Plan 2015 - 2020 (or any plan which updates or supersedes this plan)

The development proposed as part of a Reserved Matters approval application shall not commence until the Local Planning Authority has approved in writing compliance with this condition. The development shall be carried out in accordance with the details approved by the Local Planning Authority under this condition.

Reason: In the interests of visual amenity in the locality of the development and also to ensure that the development conserves and enhances the statutorily protected landscape.

11. Each Reserved Matters approval application shall submit an Area of Outstanding Natural Beauty (AONB) Landscape Strategy relating to the development proposed under the Reserved Matters approval application to the Local Planning Authority for its written approval and the AONB Landscape Strategy to be submitted under the provisions of this condition shall:

- include a scheme of Photo Point Monitoring records which shall include as a minimum locations and a timetable for taking photographs prior to commencement of development, during the construction of the development and following the completion of the development; and
- provide a Landscape Strategy which positively responds to the special qualities and views of the AONB, ensuring linkages to other parts of the AONB are provided and the provision for the monitoring, revision and addition of measures to mitigate impacts on the AONB having regard to the objectives, policies and management requirements of Isle of Anglesey's AONB Management Plan 2015 – 2020 (or any subsequent version of this plan).
- provide detail (where necessary) of the inter-relationship between the development proposed under the Reserved Matters approval application and the other component parts of the development which have been approved by the Local Planning Authority

The development proposed as part of a Reserved Matters approval application shall not commence until the Local Planning Authority has approved the AONB Landscape Strategy in writing. The development shall be carried out in accordance with the AONB Landscape Strategy approved by the Local Planning Authority under this condition.

Reason: To ensure that the development conserves and enhances the Area of Outstanding Natural Beauty.

12. Each Reserved Matters approval application submitted to the Local Planning Authority shall include a list of all relevant statutory designations and legislative provisions which are required to be complied with as part of the development and a written statement demonstrating how the development proposed under the Reserved Matters approval application complies with the provisions thereof.

Reason: To ensure a satisfactory form of development which accords with all relevant statutory requirements.

13. The external materials to be used as part of the development shall include local sustainable external materials comprising green roofs, local natural stone and a local natural mineral slate or natural stone/slate of equivalent colour texture and weathering characteristics, which aim to conserve and enhance the AONB.

Reason: In the interests of visual amenities of the locality also to ensure that the development conserves and enhances the statutorily protected landscape.

14. Any stone proposed to be used in connection with a Phase or component part of the development (including the repair of any existing Natural Stonework and Pointing) shall be of a local natural stone or a natural stone of equivalent colour texture and weathering characteristics. No Phase or component part of the development shall commence until samples of the natural stone and full construction details of all the Natural Stonework and Pointing proposed to be used in that Phase or component part of the development has been submitted to and approved in writing by the Local Planning Authority. The detail approved under this planning condition must thereafter be adhered to.

Reason: In the interests of visual amenities of the locality also to ensure that the development conserves and enhances the Area of Outstanding Natural Beauty.

25/03/21 DIS/2020/92 Discharged in so far as it relates to RM/2018/6

15. Each Reserved Matters approval application shall include full details of the proposed slab levels of the buildings and ground modelling in relation to the existing and proposed levels and the surrounding land which shall be submitted to the Local Planning Authority for its written approval. The development proposed as part of the Reserved Matters approval application shall not commence until the Local Planning Authority has approved in writing the details submitted to it under this condition. The development shall be carried out in accordance with the details approved by the Local Planning Authority under this condition.

Reason: To ensure a satisfactory form of development.

16. Each Reserved Matters approval application shall provide details illustrating how the development proposed under that Reserved Matters approval application will be sited and designed in accordance with the distances and provisions of the Isle of Anglesey Council Supplementary Planning Guidance Design Guide for the Urban and Rural Environment Guidance Note: 8 Proximity of Development (04.03.08) (or any guidance which updates or supersedes this guidance) in relation to existing and proposed dwelling(s) to be submitted to the Local Planning Authority for its written approval. The development proposed as part of a Reserved Matters approval application shall not commence until the Local Planning Authority has confirmed in writing compliance with this condition and the development shall be carried out in accordance with the details approved by the Local Planning Authority under this condition.

Reason: To prevent any unacceptable overlooking and provide acceptable outlook from any existing or proposed dwelling(s) within or adjacent to the Phase.

17. No development of a Phase or a component part of the development shall commence until full details of all external materials and finishes (which shall include such details for all building(s), Hard Landscaped Areas, engineering operations and works associated with the development) which shall accord with the approved Design Guide for that Phase or component part of the development and which shall include colours, construction details (where appropriate) and methods for that Phase or component part of the development has been submitted to and approved in writing by the Local Planning Authority. The details approved under this condition shall be implemented in full and adhered to.

Reason: In the interests of visual amenities of the locality also to ensure that the development conserves and enhances the Area of Outstanding Natural Beauty.

25/03/21 DIS/2020/92 Discharged in so far as it relates to RM/2018/6

18. Each Reserved Matters approval application shall include full details of external materials and colours, construction specifications of any engineered gradients, batters, bunds, all retaining walls and structures, bridges and any associated engineering works for that part of the development which shall be submitted to the Local Planning Authority for its written approval. The development shall be carried out in accordance with the details approved by the Local Planning Authority. No Phase or component part of the development shall commence until a suitably qualified engineer's report for all engineered gradients, batters, bunds, all retaining structures and bridges and any associated engineering works associated with that Phase or component part of the development has been submitted to and approved in writing by the Local Planning Authority.

Reason: To ensure that the development is undertaken in a safe manner and to ensure a satisfactory appearance of the development.

25/03/21 DIS/2020/92 Discharged in so far as it relates to RM/2018/6

19. Each Reserved Matters approval application shall include a Public Realm Strategy which shall include full details of Interpretation information, management arrangements and measures to facilitate public access (which shall include detailed provisions specifically for Adjacent Communities and disabled users) for the "Public Open Space" identified on drawing numbers: PL1114.P.PP101 revision C and PL1114.K.PP101 revision B and the "Managed Access Open Space" on drawing number: PL1114.CG.PP101 revision C hereby approved and which shall be included in the Public Realm Strategy and a timetable for their implementation which shall be submitted to the Local Planning Authority for its written approval. The development proposed as part of a Reserved Matters approval application shall not commence until the Local Planning Authority has approved the Public Realm Strategy in writing. The development shall be carried out in accordance with the approved Public Realm Strategy.

Reason: In the interests of the amenities of open and other spaces within the development and to enhance the Area of Outstanding Natural Beauty.

20. As part of each Reserved Matters approval application a scheme of Advanced Planting relating to that Phase or component part of the development shall be submitted to the Local Planning Authority for its written approval. The Advanced Planting scheme shall comply with the standards set out in "BS 8545: 2014 Trees: from nursery to independence in the landscape – Recommendations" (February 2014) and BS 3936-4:2007- Nursery stock, specification for forest trees, poplars and willows (or any subsequent versions which supersede or update these British Standards) and be in general conformity with the Advanced Planting areas denoted on drawing numbers PL1114.P.PP102 revision C, PL1114.CG.PP102 revision D and PL1114.K.PP102 revision C. The Proposed Advanced Planting scheme shall be of Regions of Provenance 30, or an appropriate Great Britain Regions of Provenance or trans-located from a Phase of the development and shall include Standard or multi-stem trees and shall show the proposed planting including the phasing and timetable thereof, including species, size and density and distinguish those trees to be retained showing their species, spread and maturity together with measures for their protection and monitoring in the course of the development and within a period of ten years from planting. The details to be submitted under the provisions of this condition shall also include full existing and proposed ground re-profiling and mounding works to an Ordnance Survey Bench mark(s) (datum point(s)). The approved details shall be implemented in accordance with the details to be approved under the provisions of this condition and shall accord with the Phasing Plan to be approved in writing under the provisions of condition 5 of this planning permission.

Reason: In the interests of the visual amenity of the locality and the statutorily protected landscape

21. Any trees or shrubs which form part of the approved Advance Planting and within a period of ten years from planting fail to become established, become seriously damaged or diseased, die or for any reason are removed shall be replaced in the next planting season by a tree or shrub of a similar size, species and maturity.

Reason: In the interests of visual amenities of the locality and the statutorily protected landscape.

22. As part of each Reserved Matters approval application a scheme of General Landscaping and Tree Planting relating to that Phase or component part of the development shall be submitted to the Local Planning Authority for its written approval. The General Landscaping and Tree Planting Scheme shall comply with the standards set out in BS 8545: 2014 Trees: from nursery to independence in the landscape – Recommendations (February 2014) and BS 3936-4:2007- Nursery stock, specification for forest trees, poplars and willows and BS 4428:1989 - Code of practice for general landscape operations (excluding hard surfaces) (or any subsequent versions which supersede or updates these British Standards) need not include detail relating to the Advanced Planting; provide for the retention of existing trees and hedges in respect of the Phase or component part of the development; show the proposed planting which shall be of Regions of Provenance 30 or an appropriate Great Britain Regions of Provenance or trans-located from a Phase or component part of the development, include full details of the species, size and density and distinguish those trees and hedges to be retained showing their species, spread and maturity together with measures for their protection and monitoring in the course of the development and within a period of five years from planting. The approved new planting shall be implemented no later than the first planting season after the occupation of the buildings or completion of the development, whichever is the sooner. The approved protection measures shall be implemented prior to the commencement of development. The development proposed as part of a Reserved Matters approval application shall not commence until the Local Planning Authority has approved the General Landscaping and Tree Planting Scheme in writing. The development shall be carried out in accordance with the details approved by the Local Planning Authority under this condition.

Reason: In the interests of visual amenity in the locality.

23. Any trees or shrubs which form part of the approved General Landscaping and Tree Planting Scheme which within a period of five years from planting fail to become established, become seriously damaged or diseased, die or for any reason are removed shall be replaced in the next planting season by a tree or a shrub of a similar species, size and maturity.

Reason: In the interests of visual amenities of the locality.

24. Each Reserved Matters approval application shall include a survey and an Arboriculture Method Statement. The design, layout, materials and specification of the development under each Phase or component part of the development shall provide for the retention and enhancement of significant trees, groups and woodlands which shall be in accordance with the principles set out in:

- "BS 5837:2012 Trees in relation to design, demolition and construction – Recommendations" (April 2012) (or any subsequent version which supersedes or updates this British Standard).

- Arboriculture Impact Assessment: Outline Application TEP (May 2013).
- Woodland Methodology & Notational Woodland Strategies (April 2013) Planit.

Reason: To retain and safeguard significant trees in the interests of the visual amenity of the locality.

25. Each Reserved Matters approval application shall include full details of all the Existing Traditional Agricultural Landscape and other Features (“ETAL”) which are to be retained, repaired or reinstated within that Phase or component part of the development. These details shall be submitted to the Local Planning Authority for its written approval. No development of any Phase or component part of the development shall commence until a Management, Repair and Maintenance Plan (“MRMP”) for the ETAL including a timetable for the implementation thereof for the lifetime of the development of that Phase of the development has been submitted to and approved in writing by the Local Planning Authority. The MRMP(s) to be approved under the provisions of this condition shall be carried out in accordance with the approved scheme and any timetable therein.

Reason: To ensure that the development retains and safeguards structures and landscape features in the interests of visual amenity, ecological and historical grounds.

25/03/21 DIS/2020/92 Discharged in so far as it relates to RM/2018/6

26. Each Reserved Matters approval application shall include a scheme indicating all the proposed means of enclosure around and within that Phase or component part of the development which shall be submitted to the Local Planning Authority for its written approval.
The scheme shall:

- ensure that the means of enclosure provided as part of the scheme submitted under this condition accords with the provisions of the approved Design Guide (see condition 9) for a Phase or component part of the development;
- include provision for the planting of hedges and the erection of Cloddiau, dry and other stone walls; and
- include a method statement for the construction and maintenance thereof and ensure that any stone proposed shall be of a local natural stone, or a stone of equivalent colour texture and weathering characteristics.

The means of enclosure approved under the provisions of this condition shall be erected in accordance with the scheme approved by the Local Planning Authority and prior to the use of the Phase or the component part of the development to which it relates.

Reason: In the interests of visual amenities of the locality also to ensure that the development conserves and enhances the Area of Outstanding Natural Beauty.

27. Each Reserved Matters approval application shall include a scheme providing full details of all acoustic barriers, fencing or other measures and a timescale for the implementation thereof which shall be submitted to the Local Planning Authority for its written approval. The development proposed as part of a Reserved Matters approval application shall not commence until the Local Planning Authority has confirmed in writing its approval of the scheme submitted under this planning condition. The development shall be carried out in accordance with the scheme approved by the Local Planning Authority under this condition.

Reason: In the interest of the amenities of occupants of the development and the amenities of the area and to enhance the tranquillity of the Area of Outstanding Natural Beauty.

28. Each Reserved Matters approval application shall include full details including external details of all Refuse Storage and Recycling Facilities (“RSFR”) and a Waste Strategy (“WS”) detailing the minimisation re-use and recycling of waste, waste pollution prevention measures and the prevention of littering and dog fouling for that Phase or component part of the development. The RSFR and the WS shall include a timescale for the implementation of these schemes. f. The development proposed as part of a Reserved Matters approval application shall not commence until the Local Planning Authority has confirmed in writing its approval of the RSFR and the WS. The development shall be carried out in accordance with the RSFR and the WS approved by the Local Planning Authority under this condition.

Reason: To ensure a satisfactory appearance to the development, enhance the amenities of the area and conserve and enhance the Area of Outstanding Natural Beauty. Also to safeguard the environment, local ecology and local amenity and to ensure the effective waste minimisation and management arrangements are implemented in the interests of sustainable development.

29. Each Reserved Matters approval application shall include full details of any structures, cabling and any associated apparatus forming part of the Lighting Scheme for that Phase or component part of the development. The development proposed as part of a Reserved Matters approval application shall not be occupied until the Local Planning Authority has confirmed in writing its approval of the Lighting Scheme. The development shall be carried out in accordance with the Lighting Scheme approved by the Local Planning Authority under this condition.

Reason: To safeguard the amenities of the area and of occupants of neighbouring dwellings, to safeguard protected and other species and to conserve the Area of Outstanding Natural Beauty, dark skies and to ensure a sustainable form of development.

30. No Phase or component part of the development shall commence until full details of all proposed electrical, telecommunications, gas and other services for that Phase or component part of the development have been submitted to and approved in writing by the Local Planning Authority. No development of the Phase or component part of the development shall commence until the detail under this condition has been approved in writing by the Local Planning Authority. The development shall be carried out in accordance with the detail approved by the Local Planning Authority under this condition.

Reason: To ensure that the development conserves the Area of Outstanding Natural Beauty and to safeguard ecological and landscape features.

31. Each Reserved Matters approval application shall include details of the stand-off distances from utilities infrastructure for that Phase or component part of the development. The development proposed as part of a Reserved Matters approval application shall not commence until the Local Planning Authority has confirmed in writing its approval of the details submitted to it under this condition. The development shall be carried out in accordance with the details approved by the Local Planning Authority under this condition.

Reason: To ensure adequate protection of statutory undertakers' assets and services provided.

32. Each Reserved Matters approval application shall include a Preliminary Construction Environmental Management Plan ("PCEMP") for that Phase or component part of the development which shall be submitted to the Local Planning Authority for its written approval. No development of that Phase or component part thereof shall commence until a subsequent Detailed Construction Environmental Management Plan ("DCEMP") for that Phase or component part of the development has been submitted to and approved in writing by the Local Planning Authority and which shall then supersede the PCEMP. The DCEMP shall include general environmental provisions relating to the construction of the development and, as a minimum, shall include detail of:

- the sustainability of the construction methods to be employed;
- working hours during the construction of the Phase or component part;
- residential amenity impact including any private vehicular or pedestrian rights of way and any proposed mitigation;
- General public amenity including Public Rights of Way and any permissive footpaths and any proposed mitigation.
- convenience and safety measures;
- parking arrangements associated with construction;
- loading/unloading requirements;
- location of storage areas;
- dirt and dust control measures and mitigation which shall include measures to prevent damage to retained vegetation;
- noise, vibration and pollution control impacts and mitigation;
- water quality and drainage impacts and mitigation;
- arboriculture impacts and mitigation in accordance with BS5837:2012 Trees in relation to design, demolition and construction – Recommendations (April 2012) (or any subsequent version which supersedes or updates this British Standard) which shall accord with the details to be approved under condition 24;
- bio-security relating to protected and other species and impacts on the Site of Special Scientific Interest (SSSI) and mitigation;
- monitoring and compliance measures including corrective/preventative actions with targets in the DCEMP which shall accord where relevant with British Standards (BS);

The DCEMP for each Phase or component part of the development shall thereafter be implemented and adhered to strictly in accordance with the details approved under the provisions of this condition for the duration of the construction period of the Phase or component part of the development to which it relates.

Reason: To safeguard against any impact the construction Phase of the development may have on the environment, landscape, local ecology and local amenity and to ensure that accidental damage does not occur to the tree(s) during building operations.

25/03/21 DIS/2020/92 Discharged in so far as it relates to RM/2018/6

33. Each Reserved Matters approval application shall include a Preliminary Construction Traffic Environmental Management Plan ("PCTEMP") for that Phase or component part of the development which shall be submitted to the Local Planning Authority for its written approval. No development of that Phase or component part thereof shall commence until a subsequent Detailed Construction Traffic Environmental Management Plan DCTEMP relating to that Phase or component part of the development has been submitted to and approved in writing by the Local Planning Authority and which shall then supersede the PCTEMP. The DCTEMP shall include general environmental provisions relating to the construction of the development and, as a minimum, shall include detail on :

- vi. the means of transportation and locations for the storage of plant, equipment and materials associated with the construction of the development including the access to and egress from the site from / to the highway;
- vii. specification of vehicular access point(s) and haulage route(s) and of any temporary signage to be provided to identify the route for construction traffic and measures to promote its safe use;
- viii. identification of the routing strategy and procedures for the notification and conveyance of any indivisible "out of gauge" loads. This includes any necessary measures for the temporary protection of carriageway surfaces; for the protection of statutory undertakers' plant and equipment; and for the temporary removal and subsequent replacement of street furniture;
- ix. description of the arrangements to be made for on-site parking for personnel working on the site and for visitors; and
- x. proposals for communicating information relating to the DCTEMP to the Local Planning Authority.

The DCTEMP for each Phase or component part of the development shall thereafter be implemented and adhered to strictly in accordance with the details approved under the provisions of this condition for the duration of the construction period of the Phase or component part to which it relates.

Reason: To minimise danger, obstruction and inconvenience to users of the highway for the duration of the construction Phase(s) of the development and to promote highway safety.

25/03/21 DIS/2020/92 Discharged in so far as it relates to RM/2018/6

34. Prior to the commencement of each Phase or component part of the development a Soil Management Plan ("SMP") for that Phase or component part of the development detailing the soil excavation, handling and storage shall be submitted to the Local Planning Authority for its written approval. Each SMP should identify strategies for waste minimisation, pollution prevention and restoring areas disturbed during construction. The SMP for each Phase or component part of the development shall thereafter be implemented and adhered to strictly in accordance with the details approved in writing by the Local Planning Authority under the provisions of this condition.

Reason: To safeguard the soil structure on the application site.

25/03/21 DIS/2020/92 Discharged in so far as it relates to RM/2018/6

35. Prior to the commencement of each Phase or component part of the development a Waste Management Plan ("WMP") for that Phase or component part of the development detailing construction waste handling, storage and disposal shall be submitted to the Local Planning Authority for its written approval. Each WMP should identify strategies for waste minimisation, recycling and pollution prevention during construction. The WMP for each Phase or component part of the development shall thereafter be implemented and adhered to strictly in accordance with the details approved in writing by the Local Planning Authority under the provisions of this condition.

Reason: To safeguard the environment, local ecology and local amenity and to ensure the effective waste minimisation and management arrangements are implemented in the interests of sustainable development.

25/03/21 DIS/2020/92 Discharged in so far as it relates to RM/2018/6

36. Each Reserved Matters approval application shall include a Heritage Conservation Management Plan ("HCMP") which shall identify and set out the following matters for that Phase or component part of the development:

- a description of the Significance of the Heritage Asset(s) affected;

- a description of the contribution of their Setting to that Significance;
- an assessment of the impact of the Phase on the Significance of the Heritage Asset.
- a timetable for implementation thereof; and
- The Significance of all Heritage Asset(s) includes their grounds, boundaries and Setting(s).

The HCMP shall detail how the Significance of the Heritage Assets will be preserved and enhanced as part of the development proposed under the Reserved Matters approval application, alterations and repairs, use, Interpretation and management of the Heritage Asset for that Phase or component part of the development. The HCMP shall define and ensure engagement with all relevant stakeholders. It shall contain detailed provisions for implementation, alteration, repairs, monitoring and review. The development proposed as part of a Reserved Matters approval application shall not commence until the Local Planning Authority has confirmed in writing its approval of the HCMP. The development shall be carried out in accordance with the HCMP approved by the Local Planning Authority under this condition.

Reason: To ensure that heritage assets, their setting and any features of special architectural or historic interest are safeguarded and enhanced.

37. Each Reserved Matters approval application shall include full details of all demolition, including a Written Scheme of Investigation for that Phase or component part of the development. The Written Scheme of Investigation shall include an assessment of Significance and:

- a. preservation and sensitive re-use of the Historic Environment;
- b. a Demolition Method Statement;
- c. a programme and methodology of site investigation and recording;
- d. a programme for post investigation assessment;
- e. provision to be made for analysis of the site investigation and recording;
- f. provision to be made for publication and dissemination of the analysis and records of the site investigation;
- g. provision to be made for archive deposition of the analysis and records of the site investigation;
- h. nomination of a competent person or persons/organisation to undertake the works set out within the Written Scheme of Investigation; and
- i. timetable for the implementation of the above provision.

All demolition and development of a Phase or component part of the development shall be carried out strictly in accordance with the Written Scheme of Investigation approved by the Local Planning Authority. The development of a Phase or component part shall not be occupied until the site investigation and post investigation assessment for that Phase or component part of the development has been completed in accordance with the programme set out in the Written Scheme of Investigation for that Phase or component part of the development approved by the Local Planning Authority under the Reserved Matters approval application and the provision made for analysis, publication and dissemination of results and archive deposition has been secured in accordance with the provisions of this condition.

Reason: To safeguard and to record any archaeological evidence that may be present on the site.

38. No development of any Phase or component part of the development shall commence until a Written Scheme of Investigation of any archaeological remains for that Phase or component part of the development has been submitted to and approved in writing by the Local Planning Authority. Thereafter, a programme of archaeological work in respect of that Phase or component part of the development shall be fully carried out in accordance with the requirements and standards of the Written Scheme of Investigation approved under this condition.

Reason: To secure the provision of an archaeological excavation and recording of remains.

25/03/21 DIS/2020/92 Discharged in so far as it relates to RM/2018/6

39. Each Reserved Matters approval application shall include a Drainage Strategy detailing the foul drainage being connected to the public sewerage system. It shall also include for the connection of all existing buildings on Cae Glas Phase 1 and the Penrhos Phase to the public sewer. No development of any Phase or component part of the development shall commence until detailed designs for foul, surface water and land drainage for that Phase or component part of the development (which shall accord with the provisions of Condition 5 to be approved under the provisions of this planning permission) has been submitted to and approved in writing by the Local Planning Authority. The approved Drainage Strategy shall be implemented prior to the use of any part of the development to which it relates.

Reason: To ensure that effective and enhanced drainage facilities are provided for the development and existing development and to ensure that no adverse impacts occur to the environment or to properties adjacent to the development.

40. Prior to commencement of any Phase or component part of the development details of the Sustainable Drainage Systems (“SDS Scheme”) for that Phase or component part of the development shall be submitted to the Local Planning Authority for its written approval. The SDS Scheme shall take into account the provisions of the approved Drainage Strategy (approved under condition 39) and shall be based on the drainage principles set out in the Flood Consequences Assessment Report (Capita Symonds, 2012) approved by this planning permission. Where a SDS Scheme is to be implemented for any Phase or component part of the development, the details for that Phase or component part of the development shall be submitted to the Local Planning Authority for its written approval and shall:
- iv. provide information about the design storm period and intensity, the method employed to delay and control the surface water discharged from that Phase or component part of the development and the measures to be taken to prevent pollution of the receiving groundwater and/or surface waters;
 - v. specify a timetable for the implementation of the SDS Scheme; and
 - iii. provide a management and maintenance plan for the lifetime of the Phase or component part of the development to which it relates including any associated drainage system or infrastructure required to service each Phase or component part of the development, and ensuring that the following provisions are included in the plan:
 - a. the arrangements for adoption by any public authority or statutory undertaker or other arrangements to secure the operation of the scheme throughout its lifetime; and
 - b. the maintenance arrangements shall include monitoring for any ecology (having regard also to the relevant Phased Ecological Plans) present and a methodology to protect identified ecology as part of the management and maintenance plan.

The approved SDS scheme for each Phase or component part of the development shall be implemented in full prior to the commencement of the development proposed as part of a Phase or under a Reserved Matters approval application and its provisions shall thereafter be adhered to.

Reason: To ensure that effective drainage facilities are provided for as part of the development and that no adverse impact occurs to the environment or adjacent properties and to ensure satisfactory storage /disposal of surface water from the development. Also to safeguard and to enhance ecological interest and protected species.

25/03/21 DIS/2020/92 Discharged in so far as it relates to RM/2018/6

41. Land drainage run-off shall not be permitted to discharge, either directly or indirectly, into the public sewerage system.

Reason: To prevent hydraulic overload of the public sewerage system and pollution of the environment.

42. No surface water shall be allowed to connect, either directly or indirectly, to the public sewerage system.

Reason: To prevent hydraulic overload of the public sewerage system and pollution of the environment.

43. Foul and surface water discharges shall be drained separately from the application sites.

Reason: To protect the integrity of the public sewerage system.

44. Each Reserved Matters approval application shall include a Culvert and Pipe Management Plan which shall identify all existing culverts and pipes. No development of a Phase or component part of the development shall commence until a detailed Culvert and Pipe Management Plan for that Phase or component part of the development (including a timetable for implementation thereof) has been submitted to and approved in writing by the Local Planning Authority. The detailed Culvert and Pipe Management Plan shall provide full details of all existing culverts and piped drainage arrangements for that Phase or component part of the development and shall make provision for clearing, maintaining and where appropriate opening up any existing culverts and piped drainage arrangements. The development shall be carried out in accordance with the details approved by the Local Planning Authority under this condition.

Reason: To ensure the effective operation of culverts and pipes to reduce the risk of flooding. Also to safeguard and enhance ecological interest and protected species, and also taking due account of relevant Phased Ecological Plans.

25/03/21 DIS/2020/92 Discharged in so far as it relates to RM/2018/6

45. Each Reserved Matters approval application shall include detail of the location, size including cross sections and function of all proposed water bodies and a Ponds and Water Bodies Strategy which shall be submitted to the Local Planning Authority for its written approval. No development in respect of a Phase or component part of the development shall commence until full details of the hydrological, geotechnical and engineering details of all ponds and other water bodies approved as part of the Reserved Matters have been submitted to and approved in writing by the Local Planning Authority. The development and other work(s) shall be carried out in accordance with the approved details and a timetable for the implementation thereof.

Reason: For the avoidance of doubt and to safeguard and enhance landscape features, ecology for amphibians, birds and any protected species.

25/03/21 DIS/2020/92 Discharged in so far as it relates to RM/2018/6

46. Each Reserved Matters approval application shall include a site investigation scheme based on the provision of information for a detailed assessment of the risk of contamination to all receptors, an options appraisal and remediation strategy giving full details of the remediation measures required and their implementation, long term monitoring and maintenance plan for contaminants. This scheme shall be submitted to the Local Planning Authority for its written approval. No development of a Phase or a component part of the development shall commence until the details submitted under this condition have been approved by the Local Planning Authority. Once approved, the details approved under this condition shall be implemented in full and thereafter adhered to.

Reason: To ensure that any risk to receptors from contamination present on the site or as part of any Phase or component part is satisfactorily remedied.

47. There shall be no occupation or use of each Phase or component part of the development affected by contaminants identified in condition 46 until a verification report demonstrating completion of the works set out in the approved remediation strategy for that Phase or component part of the development has been submitted to and approved in writing by the Local Planning Authority.

Reason: To ensure that any contamination present on the site or as part of any Phase is satisfactorily remedied.

48. Each Reserved Matters approval application shall include a Phased Ecological Plan for that Phase or component part of the development, which shall accord with the details to be approved by the Local Planning Authority under Condition 5 of this planning permission. Each Phased Ecological Plan shall thereafter be implemented and adhered to strictly in accordance with the details approved by the Local Planning Authority under the provisions of this condition.

Reason: To safeguard and enhance the ecology on site, protected and other species.

25/03/21 DIS/2020/92 Discharged in so far as it relates to RM/2018/6

49. The need for any protected species licence shall be identified as part of each Reserved Matters approval application submitted to the Local Planning Authority in respect of a Phase or a component part of the development. No development of a Phase or a component part of the development shall commence until the Local Planning Authority has been provided with and has confirmed in writing that either:
- c) a licence issued by the relevant licensing body pursuant to Regulation 53 of The Conservation of Habitats and Species Regulations 2010 (as amended) (or any Statutory Instrument replacing these Regulations) authorising the specified development to go ahead is required; or
 - d) a statement in writing from the relevant licensing body to the effect that a protected species license is not required for that the development.

Reason: To help ensure compliance with the Habitat Regulations (2010).

25/03/21 DIS/2020/92 Discharged in so far as it relates to RM/2018/6

50. Prior to the commencement of each Phase or component part of the development an Ecological Monitoring Strategy ("EMS") for that Phase or component part of the development shall be submitted to the Local Planning Authority for its written approval. The content of the EMS shall include the following:
- n. aims and objectives of monitoring to match the stated purpose;
 - o. confirmation of adequate baseline conditions prior to the start of development;
 - p. appropriate success criteria, thresholds, adverse factors, triggers and targets against which the effectiveness of the various conservation measures being monitored can be judged;

- q. methods of data gathering and analysis;
- r. surveillance undertaken to monitor and mitigate the impacts of incidental capture/killing;
- s. location of monitoring;
- t. timetable for the implementation thereof and subsequent monitoring provision for the duration of the use of that Phase or component part of the development hereby approved which shall remain in full force and effect for so long as the development hereby approved remains in use;
- u. timing and duration of monitoring which shall be submitted to and approved in writing by the Local Planning Authority at intervals identified in the EMS or at the written request of the Local Planning Authority;
- v. responsible persons and lines of communications;
- w. review, dissemination and where appropriate, publication of results and outcomes;
- x. provision for corrective actions to be agreed in writing with the Local Planning Authority and implemented within set timescales where the monitoring indicates that the provisions of criterion a) and c) are not being met.
- y. detail of how the EMS has taken into consideration the relevant approved Phased Ecological Plan(s); and
- z. evidence that the matters within the ambit of points a. to l. have been agreed and approved in writing with statutory and any other relevant consultees.

The work(s) identified in the EMS shall be carried out strictly in accordance with the approved details and timetable therein.

Reason: To ensure there is no detriment to the conservation status of habitats and species and that the results of mitigation and compensation measures are suitably monitored. The purpose of the EMS shall be to monitor and mitigate the impacts of the development in the short and long term on habitats and species considered to be of ecological interest for each Phase or component part of the development.

25/03/21 DIS/2020/92 Discharged in so far as it relates to RM/2018/6

51. No Phase or component part of the development shall commence until a method statement for protected species for that Phase or component part of the development has been submitted to and approved in writing by the Local Planning Authority. The content of the method statement shall include the:

- i) purpose and objectives of the proposed work(s);
- j) detailed design(s) and/or working method(s) necessary to achieve stated objectives (including, where relevant, type and source of material to be used) including reasonable avoidance measures that include construction of temporary barrier fencing and relocation of species from working areas;
- k) extent and location of proposed work(s) shown on appropriate scale maps and plans;
- l) timetable for implementation, demonstrating that work(s) are aligned with the proposed phasing of construction;
- m) persons responsible for implementing and assessing the works;
- n) measures undertaken to prevent or reduce incidental capture/killing post construction or development;
- o) aftercare and long term maintenance; and
- p) disposal of any wastes arising from work(s).

The work(s) shall be carried out strictly in accordance with the approved details and timetable therein.

Reason: To ensure there is no detriment to the favourable conservation status of European Protected Species during construction, and that a proper baseline has been established to monitor the results of mitigation and compensation measures.

25/03/21 DIS/2020/92 Discharged in so far as it relates to RM/2018/6

52. No Phase or component part of the development shall commence until full details of all measures designed to prevent the incidental capture/killing of amphibians and reptiles for that Phase or component part of the development have been submitted to and approved in writing by the Local Planning Authority. These shall include measures to be:

- c) undertaken during development; and
- d) incorporated in the development including the design and implementation of amphibian friendly surface water management systems.

The works shall be carried out strictly in accordance with the approved details.

Reason: To evidence consideration of incidental capture/killing issues and thereby ensuring there is no detriment to the maintenance of the favourable conservation status of European Protected Species and to safeguard other protected species.

25/03/21 DIS/2020/92 Discharged in so far as it relates to RM/2018/6

53. Where identified in an Ecological Survey as part of a Reserved Matters approval application for each Phase or component part of the development, full details of badger sett creation and closure including a timetable for such creation and closure for that Phase or component part of the development shall be submitted to the Local Planning Authority for its written approval. An electronic copy of the submitted details will be provided with any confidential badger information redacted for the purposes of public or other consultation. The development and other work(s) covered by the scheme shall be carried out in accordance with the approved scheme and timetable.

Reason: To safeguard and mitigate the impacts on a protected species.

54. Where identified in an Ecological Survey no development of any Phase or component part of the development shall commence until a Great Crested Newt compensation scheme for that Phase or component part of the development has been submitted to the Local Planning Authority and approved by it in writing. The Great Crested Newt compensation scheme shall include the following:
- h. identification of locations of compensation area(s) together with dissemination of the location of such areas to identified bodies in geographical information system (GIS) formats;
 - i. long term management plans including periodic reviews;
 - j. long term management prescriptions;
 - k. long term wardening prescriptions;
 - l. mechanism for resourcing long term management;
 - m. responsible persons or organizations and lines of communications; and
 - n. mechanisms for ensuring the long term safeguard and functionality of compensation areas.

The work(s) shall be carried out strictly in accordance with the details approved by the Local Planning Authority.

Reason: To ensure there is no detriment to the favourable conservation status of European Protected Species, and that a proper baseline has been established to monitor the results of mitigation and compensation measures.

25/03/21 DIS/2020/92 Discharged in so far as it relates to RM/2018/6

55. No Phase or component part of the development shall commence until a scheme for the retention, enhancement and translocation of existing ground flora for that Phase or component part of the development, including a timetable for the implementation thereof and which shall where relevant accord with the provisions of the Penrhos Leisure Village Phase 1 Habitat Survey 2014 (or any subsequent update or version of this document) has been submitted to and approved in writing by the Local Planning Authority. The development and other work(s) covered by the scheme to be approved under the provisions of this condition shall be carried out in accordance with the approved scheme and timetable.

Reason: To safeguard and mitigate ecological impacts.

25/03/21 DIS/2020/92 Discharged in so far as it relates to RM/2018/6

56. No Phase or component part of the development shall commence until a scheme for eradication of invasive plant species for that Phase or component part of the development including a timetable for the implementation thereof and which shall where relevant accord with the provisions of the Penrhos Leisure Village Phase 1 Habitat Survey 2014 (or any subsequent version of this document) has been submitted to and approved in writing by the Local Planning Authority. The development and other work(s) covered by the scheme to be approved under the provisions of this condition shall be carried out in accordance with the approved scheme and timetable.

Reason: To safeguard and enhance the ecology of the area.

25/03/21 DIS/2020/92 Discharged in so far as it relates to RM/2018/6

57. No occupation of any Phase or component part of the development shall occur until a schedule detailing all the hours and days of operation (including bank holidays and any delivery times as appropriate) for all the operational uses and ancillary uses in that Phase or component part of the development has been submitted to and approved in writing by the Local Planning Authority. The Phase or component part of the development shall thereafter not be used except between the times and days approved under the provisions of this condition. For the avoidance of doubt this planning condition excludes holiday lodges and residential units approved under this planning permission.

Reason: To safeguard the amenity of the area.

58. The Penrhos Phase and Cae Glas Phase 2 shall only be used as a holiday leisure village together with ancillary uses.

Reason: To define the scope of the planning permission and to ensure that inappropriate uses do not take place in the locality.

59. Each Reserved Matters approval application shall include a scheme detailing all parking, turning unloading/loading areas for that Phase or component part of the development. The scheme shall be submitted to the Local Planning Authority for its written approval and the scheme shall be laid out prior to the use of the Phase or component part of the development in accordance with the approved scheme and shall thereafter be retained for these purposes.

Reason: To enable vehicles to draw off, park and turn clear of the highway to minimise danger, obstruction and inconvenience to users of the adjoining highway.

60. Each Reserved Matters approval application shall include a scheme detailing all cycle storage areas and facilities (which shall include cycle stands, cycle shelters and secure cycle hub/compounds) for that Phase or component part of the development. The scheme shall be submitted to the Local Planning Authority for its written approval and the scheme shall be laid out prior to the use of the Phase or component part of the development in accordance with the approved scheme and shall thereafter be retained for these purposes.

Reason: To ensure that adequate provision for safe and secure cycle storage is made to encourage occupiers of the development to travel by cycle.

61. Each Reserved Matters approval application shall include detail of the location and extent of all existing bridleways, Public Rights of Way, private vehicular and pedestrian accesses points/routes within the area to be developed as part of the Phase or the component part of the development and these areas and locations shall be clearly illustrated on the plans to be submitted as part of the Reserves Matters approval application.

Reason: In the interest of the amenities of the general public and occupants of the dwellings to which these accesses relate.

Section B – Outline Planning Conditions - Penrhos Coastal Park, London Road, Holyhead

The following outline planning conditions are applicable to the Penrhos Phase of the development only which is defined in the definitions forming part of this decision notice and delineated with green hatching on the plan enclosed as Appendix 1 to this decision notice. They should be read in conjunction to the general outline planning conditions listed in Section A. of this decision notice which is applicable to all 3 sites.

62. In the event that Combined Heat and Power plant(s) (“CHP”) is/are to be developed full details of the CHP shall be submitted to the Local Planning Authority for its written approval as part of the Reserved Matters approval application relating to the Penrhos Phase. The details to be approved in writing under the provisions of the Reserved Matters approval application(s) for the Penrhos Phase shall include a full air quality assessment and subsequent monitoring provision including a timetable thereof and calculations for chimney height(s). The development and other work(s) covered by the scheme shall be carried out in accordance with the scheme and timetable approved by the Local Planning Authority.

Reason: To ensure a satisfactory appearance of the development and that there will not be a significant negative impact on air quality objectives.

63. As part of the Reserved Matters approval application(s) for the Penrhos Phase a Flood Management Plan (“FMP”) for that Phase or a component part of that Phase including a timetable for the implementation and maintenance thereof shall be submitted to the Local Planning Authority for its written approval. The works covered by the approved scheme shall be carried out and thereafter maintained in accordance with the approved scheme and timetable. The FMP shall make arrangements for the evacuation of the Penrhos Phase or a component part of the Penrhos Phase in the event of tidal flooding.

Reason: To ensure that flood consequences have been adequately assessed and mitigated.

64. The Reserved Matters approval application for the Penrhos Phase or for any component part of that Phase shall include full details and a timetable of Gabion Basket repair(s) and maintenance thereof and the other mitigation required in the Flood Consequences Assessment (Capita Symonds, 2012) which shall be submitted to the Local Planning Authority for its written approval. The development and other works covered by the scheme subject to this condition shall be carried out and maintained in accordance with the scheme and timetable approved by the Local Planning Authority.

Reason: To ensure that the potential consequences of a flooding event are mitigated against.

65. As part of the Reserved Matters approval application which relates to the development of the Boathouse and Bathing House (being developed as part of the Penrhos Phase) details shall be submitted in writing to the Local Planning Authority specifying the proposed finished floor level(s) for the Boathouse and Bathing House which shall be set at a minimum level of 4.8m AOD and shall accord with the plans approved as part of this planning permission.

Reason: To reduce the risk of flooding to the proposed development in accordance with Technical Advice Note 15: Development and Flood Risk (2004) (or any document(s) which amends or supersedes this guidance).

66. No development of the Penrhos Phase or a component part of the Penrhos Phase shall commence until a scheme of measures to ensure that the Coastal Path and other Public Rights of Way and Cycle Route(s) remain usable during the construction period of that Phase or component part of the development has been submitted to the Local Planning Authority for its written approval. The scheme to be submitted under the provisions of this condition shall include publicity, notification of measures to be undertaken to ensure the ongoing use of the identified routes and a timetable thereof. The details approved in writing under the provisions of this condition shall be implemented and adhered to for the duration of the construction period of the Penrhos Phase or the component part of the development to which they relate.

Reason: To minimise inconvenience to footpath users and in the interests of public safety.

25/03/21 DIS/2020/92 Discharged in so far as it relates to RM/2018/6

67. Each Reserved Matters approval application for the Penrhos Phase or any component part of that Phase shall include full details of all proposed private access and other roads in that Phase or component part of the development which shall be submitted to the Local Planning Authority for its written approval. The private access and other roads approved under the provisions of this condition shall be completed prior to the occupation of the Penrhos Phase or any component part of the development to which it relates.

Reason: To ensure a satisfactory form of development.

68. No development of the Penrhos Phase or any component part of that Phase shall commence until a scheme showing details of surface water disposal from the private access and other roads and parking areas, to include where applicable full specification(s) of fuel interceptors or alternative Sustainable Drainage System ("SDS") system which shall be provided at an appropriate capacity, for that Phase or component part of the development has been submitted to and approved in writing by the Local Planning Authority. The details to be submitted under the provisions of this condition shall refer to and accord with the details to be approved under the provisions of conditions 39 and 40 of this planning permission. The surface water disposal from the private access and other roads and parking areas shall be completed and operational in accordance with the details and timetable to be approved in writing under the provisions of this condition.

Reason: To ensure that effective drainage facilities are provided for the proposed development and that no adverse impact occurs to the environment or adjacent properties and to ensure satisfactory storage of/disposal of surface water from the development.

25/03/21 DIS/2020/92 Discharged in so far as it relates to RM/2018/6

69. Notwithstanding the means of access from London Road (or any amended name of this public highway) as shown on the "Proposed Roundabout Access" plan (drawing reference: 90145_TA_100 revision E) hereby approved prior to commencement of development of the Penrhos Phase or any component part of this Phase full design and construction details of the access shown on the approved drawing shall be submitted to the Local Planning Authority for its written approval. The scheme shall include as a minimum, full engineering details of the access onto the highway from that part of the site, visibility splays (including as a minimum the centre-line and distances either side and the proposed, height above the carriageway/footway), a timetable for the implementation of the access, pedestrian crossing facilities, construction materials, levels, gradients, surface water drainage, lighting, historical features, existing hedges, trees and linear features such as walls and landscaping, including all necessary and proposed alterations to the existing highway. The visibility splays approved under the provisions of this condition shall be kept free from any obstruction(s). The development shall thereafter be carried out in accordance with the scheme approved by the Local Planning Authority under this condition.

Reason: In order to minimise danger, obstruction and inconvenience to users of the highway and of the access and ensure adequate inter-visibility. To ensure that the development retains and safeguards structures and landscape features in the interests of visual amenity, ecological and historical grounds.

Section C – Full Planning Permission - Bailiffs Tower, Outbuilding at Penrhos Home Farm and Beddmanarch House at Penrhos Coastal Park, London Road, Holyhead

The following full Planning Conditions are only applicable to the existing buildings identified on drawing No. 020 attached as Appendix 2 and situated within the Penrhos Phase which is defined in the definitions forming part of this decision notice and delineated with green hatching on the plan enclosed as Appendix 1 to this decision notice.

70. The change of use hereby permitted shall commence before the expiration of five years from the date of this planning permission.

Reason: To comply with the requirements of Section 91(1) of the Town and Country Planning Act, 1990.

71. The change of use hereby permitted shall only commence following the implementation of the first Reserved Matters application approval in respect of the Penrhos Phase of the development. The change of use hereby permitted shall thereafter only be used on an ancillary basis to the holiday leisure village together with other ancillary uses approved under the provisions of outline planning permission 46C427K/TR/EIA/ECON.

Reason: To ensure that the change of use does not occur before Reserved Matters for the associated Penrhos Phase are implemented and to ensure that it then remains part of the same planning unit.

72. The development hereby permitted shall be carried out in strict conformity with the Scale Parameters Key Plan (Drawing No. 020).

Reason: To ensure that the development is implemented in accordance with the approved details.

73. No part of the development hereby approved shall commence until a scheme for vehicle parking, turning and unloading/loading in respect of all the buildings identified on drawing No. 020 has been submitted to and approved in writing by the Local Planning Authority. The scheme of vehicle parking, turning and unloading/loading approved in writing under the provisions of this condition shall be laid out prior to the occupation of the development hereby permitted and that area shall thereafter be retained for the duration of the use hereby approved.

Reason: To enable vehicles to draw off, park and turn clear of the highway to minimise danger, obstruction and inconvenience to users of the public highway.

Informative

5. The planning permission hereby granted for the proposed change of use does not authorise any changes to the external appearance of the buildings.
6. If works are proposed to the external appearance of the buildings then full planning permission may be required.
7. If internal and external works are proposed to a building which is listed, then listed building consent may be required.
8. Notes relating to protected species and buildings (bats, nesting birds), Wildlife and Countryside Act (as amended), Habitats Regulations (2010, as amended).

Section D – Outline Planning Conditions – Land at Cae Glas, Parc Cybi, Holyhead

The following outline planning conditions are applicable to Cae Glas Phase 1, Cae Glas Nature Reserve, Lon Trefignath Cricket Pitch, Heritage Interpretation Centre and Cae Glas Phase 2 of the development only which are defined in the definitions forming part of this decision notice and delineated with yellow hatching on the plan enclosed as Appendix 1 to this decision notice, and the associated blue land within the applicant's control if necessary under the provisions of the relevant planning condition. They should be read in conjunction with the general outline planning conditions listed in Section A of this decision notice which is applicable to all 3 sites.

74. No work(s) or operation(s) in relation to the refurbishment of Cae Glas Phase 1 to Cae Glas Phase 2, being internal and external work(s) or operation(s), shall take place until full detailed specifications including vehicle parking, turning and unloading/loading layout and a timetable for implementation of the work(s) or operation(s) for refurbishment work(s) to that Phase or component part of it has been submitted to and approved in writing by the Local Planning Authority. The refurbishment of Cae Glas Phase 1 and associated facilities to Cae Glas Phase 2 shall thereafter be implemented strictly in accordance with the details approved under the provisions of this condition. The approved vehicle parking, turning and

unloading/loading layout shall be laid out prior to the use of Cae Glas Phase 2 or component part of the development to which it relates and shall thereafter be retained for these purposes.

Reason: To ensure a satisfactory appearance to the development.

75. In the event that Combined Heat and Power plant(s) ("CHP") is/are to be developed and as part of the Reserved Matters for Cae Glas Phase 1 full details of the CHP shall be submitted to the Local Planning Authority for its written approval as part of the Reserved Matters approval application relating to Cae Glas Phase 1. The details to be approved in writing under the provisions of the Reserved Matters approval application(s) for the Cae Glas Phase 1 shall include a full air quality assessment and subsequent monitoring provision including a timetable thereof and calculations for chimney height(s). The development and other work(s) covered by the scheme shall be carried out in accordance with the scheme and timetable approved by the Local Planning Authority.

Reason: To ensure a satisfactory appearance of the development and that there will not be a significant negative impact on air quality objectives.

76. Each Reserved Matters approval application for relating to Cae Glas Phase 1 or any component part of that Phase shall include detail of the position and full construction, topographical and other details including materials and a timetable for the implementation of any bund or embankment along the site frontage with the A55 Expressway which shall be submitted to the Local Planning Authority for its written approval. The details to be submitted under the provisions of this condition shall accord with the approved Advance Planting scheme as approved by the Local Planning Authority under condition 20 of this planning permission. The development shall be carried out in accordance with the approved details of this condition.

Reason: To ensure a satisfactory appearance of the development.

77. The Reserved Matters approval application relating to the development of the Lon Trefignath Cricket Pitch shall include full construction details and other detail of the standards and specifications for the proposed relocated cricket pitch and associated facilities (which shall accord with Fields in Trust "Planning and Design for Outdoor Sport and Play" (2008) and "Design and Maintenance of Outdoor Sports Facilities" (2004) or any documents which update or supersede these documents) to replace the existing provision at the Penrhos Phase together with a timetable for the implementation thereof shall be submitted to the Local Planning Authority for its written approval. No development relating to the Lon Trefignath Cricket Pitch shall commence until the detail specified under this condition has been approved by the Local Planning Authority. The development and other works proposed under the provisions of this condition shall be carried out in accordance with the approved details.

Reason: To ensure a satisfactory form of development

78. As part of the Reserved Matters approval application (s) relating to the development of the Cae Glas Nature Reserve Phase 1, Cae Glas Nature Reserve Phase 2 or any component part of those Phases a scheme showing details of all proposed footpath(s) routes and the location(s) of any other pedestrian access facilities in that Phases or a component part of that Phases shall be submitted to the Local Planning Authority for its written approval. The details to be submitted under the provisions of this condition shall include as a minimum:

- full engineering details of the proposed footpaths and any other pedestrian access facilities;
- details of the provision that shall be made for access by person(s) with mobility or sensory impairment; and
- a timetable for the implementation thereof.

No development of Cae Glas Nature Reserve Phase 1, Cae Glas Nature Reserve Phase 2 or any component of those Phases shall commence until the Local Planning Authority has approved the details of the scheme under this condition. The development and other work(s) covered by the scheme shall be carried out in accordance with the approved scheme. There shall be no other proposed footpath(s) or any other pedestrian access facilities other than those approved in writing under the provisions of this condition.

Reason: To safeguard Beddmanarch-Cymyran Site of Special Scientific Interest (SSSI). Also to ensure an acceptable form of development and ensure adequate provision for disabled users.

79. No development of the Cae Glas Nature Reserve, Lon Trefignath Cricket Pitch or the Heritage Interpretation Centre shall commence until the means of vehicular and other access arrangements to these Phases have been submitted to and approved in writing by the Local Planning Authority. The details to be submitted under the provisions of this condition shall include as a minimum:

- full engineering details of the access onto the highway from that part of the site;

- visibility splays including as a minimum the centre-line and distances either side, height above carriageway/footway; and
- a timetable for the implementation of the access, pedestrian crossing facilities, construction materials, levels, gradients, surface water drainage, lighting, historical features, existing hedges, trees and linear features such as walls and landscaping, including all necessary and proposed alterations to the existing highway.

The development shall thereafter be carried out in accordance with the scheme(s) approved under this condition. The visibility splays approved under the provisions of this condition shall be kept free from any obstruction(s).

Reason: In order to minimise danger, obstruction and inconvenience to users of the highway and of the access and ensure adequate inter-visibility. To ensure that the development retains and safeguards structures and landscape features in the interests of visual amenity, ecological and historical grounds.

80. As part of the Reserved Matters approval application relating to the development of the Lon Trefignath Cricket Pitch a scheme illustrating the number, siting and full construction specification(s) of passing place(s) along Lon Trefignath (or any amended name of this public highway) shall be submitted to the Local Planning Authority for its written approval. All existing hedges, trees and linear features such as walls shall be identified together with a methodology and measures to mitigate impacts on ecology and landscape. The scheme approved under the provisions of this condition shall be implemented and completed in accordance with the approved details prior to the use of the Lon Trefignath Cricket Pitch .

Reason: In order to minimise danger, obstruction and inconvenience to users of the highway. To inform coverage of ecological matters under relevant legislation (NERC, Habitats Regulations).

81. Each Reserved Matters approval application for Cae Glas Phase 1 or any component part of that Phase shall include full details of all proposed private access and other roads which shall be submitted to the Local Planning Authority for its written approval. The private access and other roads approved under the provisions of this condition shall be completed prior to the commencement of Cae Glas Phase 1 or any component part of that Phase.

Reason: To ensure a satisfactory form of development.

82. No development of Cae Glas Phase 1 or any component part of that Phase shall commence until a scheme showing details of surface water disposal from the private access and other roads and parking areas, to include where applicable full specification(s) of fuel interceptors or alternative Sustainable Drainage Systems (“SDS”) system which shall be provided at an appropriate capacity, for that Phase or component part of the development has been submitted to and approved in writing by the Local Planning Authority. The details to be submitted under the provisions of this condition shall refer to and complement the details to be approved under the provisions of conditions 339 and 40 of this planning permission. The development and other works covered by the scheme shall be carried out in accordance with the approved scheme. The surface water disposal from the private access and other roads and parking areas shall be completed and operational in accordance with the details and timetable to be approved under the provisions of this condition.

Reason: To ensure that effective drainage facilities are provided for the proposed development and that no adverse impact occurs to the environment or adjacent properties and to ensure satisfactory storage of/disposal of surface water from the development.

83. Notwithstanding the proposed means of access from Parc Cybi (or any amended name of this public highway) as shown on the “Proposed Cae Glas Access” plan (drawing reference: 90145/004 revision A) to Cae Glas Phase1 hereby approved, prior to commencement of this Phase of the development full design and construction details of the access shown on the approved drawing shall be submitted to the Local Planning Authority for its written approval. The scheme shall include as a minimum, full engineering details of the access onto the highway from that part of the site, visibility splays (including as a minimum the centre-line and distances either side, height above carriageway/footway) , a timetable for the implementation of the access, pedestrian crossing facilities, construction materials, levels, gradients, surface water drainage, lighting, historical features, existing hedges, trees and linear features such as walls and landscaping, including all necessary and proposed alterations to the existing highway. The development shall thereafter be carried out in accordance with the scheme approved by the Local Planning Authority under this condition prior to the commencement of any part of Cae Glas Phase 1. The visibility splays approved under the provisions of this condition shall be kept free from any obstruction(s). There shall be no other means of vehicle access to / from the public highway, other than agreed temporary access for construction purposes only, to/from Cae Glas Phase 1 or Cae Glas Phase 2.

Reason: In order to minimise danger, obstruction and inconvenience to users of the highway and of the access and ensure adequate inter-visibility. To ensure that the development retains and safeguards structures and landscape features in the interests of visual amenity, ecological and historical grounds.

Section E – Outline Planning Conditions – Kingsland, Kingsland Road, Holyhead.

The following outline planning conditions are applicable to Kingsland Phase 1 and Kingsland Phase 2 of the development only which is defined in the definitions forming part of this decision notice and delineated with purple hatching on the plan enclosed as Appendix 1 to this decision notice, and the associated blue land within the applicant's control if necessary under the provisions of the relevant planning condition. They should be read in conjunction to the general outline planning conditions listed in Section A of this decision notice, which is applicable to all 3 sites.

84. No work(s) or operation(s) in relation to the Phase of refurbishment from Kingsland Phase 1 to Kingsland Phase 2 being internal and external work(s) or operation(s), shall take place until the full detailed specifications of the mix of housing types, number of bedrooms, the car parking and turning area(s) and a timetable for the implementation of the work(s) or operations(s) for refurbishment work(s) to that Phase has been submitted to and approved in writing by the Local Planning Authority. The refurbishment of Kingsland Phase 1 and any associated facilities to Kingsland Phase 2 shall thereafter be implemented strictly in accordance with the details approved under the provisions of this condition. The approved vehicle parking and turning layout shall be laid out prior to the use of Kingsland Phase 1 or part thereof of the development to which it relates and shall thereafter be retained for these purposes.

Reason: To ensure a satisfactory appearance to the development and an appropriate mix of housing types is provided by the development.

85. The Secured by Design standard to be achieved by the Kingsland Phase 2 residential development shall be submitted to the Local Planning Authority for its written approval as part of the Reserved Matters applications for Kingsland Phase 1. Each Kingsland Phase 1 dwelling shall be refurbished to achieve that approved Secured by Design standard prior to the occupation of that residential dwelling in Kingsland Phase 2.

Reason: To ensure a safe environment in the development.

86. The use and occupation of each dwelling forming part of Kingsland Phase 2 shall not commence until the car parking and turning area(s) for that dwelling has been completed in full accordance with the details to be submitted to and approved in writing by the Local Planning Authority under the provisions of condition 84. The car parking and turning area(s) shall thereafter be retained solely for those purposes.

Reason: To enable vehicles to draw off, park and turn clear of the highway to minimise danger, obstruction and inconvenience to users of the adjoining highway.

87. As part of the Reserved Matters approval application (s) relating to the development of Kingsland Phase 1 or any component part of that Phase a scheme showing details of all access and other roads in that Phase or a component part of that Phase shall be submitted to the Local Planning Authority for its written approval. No development of Kingsland Phase 1 or any component of that Phase shall commence until the Local Planning Authority has approved the details of the scheme under this condition. The development and other work(s) covered by the scheme shall be carried out in accordance with the approved scheme.

Reason: To ensure a satisfactory form of development.

88. The access and other roads to be approved in writing for Kingsland Phase 1 or any component part of that Phase shall be completed to a base course finish prior to the use of that Phase of the development or any other date as may be agreed in writing with the Local Planning Authority.

Reason: In order to minimise danger, obstruction and inconvenience to users of the highway and of the access.

89. For Kingsland Phase 1 or any component part of that Phase, the access and other roads shall be kerbed and the carriageway and footways surfaced and lit before the use of that Phase or component part of that Phase or within 5 years of the commencement of that Phase or component part of the development whichever is the sooner or within any such other period as may be agreed in writing with the Local Planning Authority.

Reason: In order to minimise danger, obstruction and inconvenience to users of the highway and of the access.

90. No development of Kingsland Phase 1 or any component part of that Phase shall be occupied until measures are in place for the management and maintenance of the access and other roads in accordance with details previously submitted to and approved in writing by the Local Planning Authority for that Phase or component part of the development. The access and other roads shall be maintained according to the details approved under the provisions of this condition for as long as the initial and any subsequent use hereby approved continues.

Reason: In order to minimise danger, obstruction and inconvenience to users of the highway and of the access.

91. No development of Kingsland Phase 1 or any component part of that Phase shall commence until full details of the surface water drainage disposal from the access and other roads including a timetable for the implementation thereof (including any associated drainage system or infrastructure required to service the development) for that Phase or component part of the development has been submitted to and approved in writing by the Local Planning Authority. The details to be submitted under the provisions of this condition shall refer to and complement the details to be approved under the provisions of conditions 39 and 40 of this planning permission. The surface water disposal from the access and other roads shall be completed and operational in accordance with the details and timetable to be approved under the provisions of this condition.

Reason: To ensure that effective drainage facilities are provided for the proposed development and that no adverse impact occurs to the environment or adjacent properties and to ensure satisfactory storage of/disposal of surface water from the development.

92. No development of Kingsland Phase 1 or any component part of that Phase shall commence until a scheme of measures to ensure that the Public Rights of Way for that Phase or component part of the development remain usable during the construction period of that Phase or component part of the development has been submitted to and approved in writing by the Local Planning Authority. These measures shall include publicity, notification of measures and a timetable thereof which shall be submitted to the Local Planning Authority for its written approval. The details approved under the provisions of the condition shall be implemented and the measures therein strictly adhered to for the duration of the construction of the development of the Phase or component part of the development to which they relate.

Reason: To minimise inconvenience to footpath users and in the interests of public safety.

93. Notwithstanding the means of access from Kingsland Road (or any amended name of this public highway) as shown on the "Kingsland Road Proposed Layout - Option A" plan (drawing reference: 90145/002 revision B) hereby approved no development of the relevant Phase shall commence until full design and construction details of the access shown on the approved drawing has been submitted to and approved by the Local Planning Authority. The scheme shall include as a minimum, full engineering details of the access onto the highway from that part of the site, visibility splays (including as a minimum the centre-line and distances either side, height above carriageway/footway), a timetable for the implementation of the access, pedestrian crossing facilities, construction materials, levels, gradients, surface water drainage, lighting, historical features, existing hedges, trees and linear features such as walls and landscaping, including all necessary and proposed alterations to the existing highway. The development shall thereafter be carried out in accordance with the approved scheme under this condition prior to the commencement of any other part of Kingsland Phase 1. The visibility splays approved in writing under the provisions of this condition shall be kept free from any obstruction(s). There shall be no other means of vehicle access to / from the public highway.

Reason: In order to minimise danger, obstruction and inconvenience to users of the highway and of the access and ensure adequate inter-visibility and to ensure that the development retains and safeguards structures and landscape features in the interests of visual amenity, ecological and historical grounds.

94. The Reserved Matters to be submitted in respect of Kingsland Phase 1 shall not include any vehicular access whatsoever from Mill Road (or any amended name of this public highway), the Public Right of Way (Number 2 Treaddur) crossing the application site or the road/car parking areas leading to and around Holyhead Leisure Centre (or any amended name of this facility).

Reason: In order to minimise danger, obstruction and inconvenience to users of the highway and the Public Right of Way.

The development plan covering Anglesey consists of the Gwynedd Structure Plan (1993), the Ynys Môn Local Plan (1996) and the stopped Ynys Môn Unitary Development Plan. The following policies were relevant to the consideration of this application: Policies 1 2 3 5 8 14 16 26 30 32 33 34 35 36 37 39 41 42 44 45 48 49 51 53 of the Ynys Môn Local Plan, Policies 1 2 3 4 5 6 A1 A3 A6 A7 A9 B1 C7 C8 CH1 CH2 CH10 CH11 CH12 CH18 CH19

Informative

18. This decision notice must be read in conjunction with the terms of the legal agreement entered into pursuant to section 106 of the Town and Country Planning Act 1990 (as amended) 19/04/2016. You are advised to satisfy yourself that you have all relevant documentation.
19. All tree works required in connection with this planning permission shall be undertaken in accordance with "BS 3998:2010 Tree Work – Recommendations" (December 2010). The planning permission is subject to an agreement under section 106 of the Town and Country Planning Act 1990. All works undertaken shall where required have a licence issued by the relevant licensing body pursuant to Regulation 53 of The Conservation of Habitats and Species Regulations 2010 (as amended) (or any Regulations revoking or re-enacting these Regulations) authorising the specified activity/development to go ahead;
20. Any culverting/piping of any land drainage ditch or watercourse will require the approval of the Environment Agency under section 23 of the Land Drainage Act 1991.
21. A separate consent from the Highway Authority will be required for the approval of the access construction details, including surface water drainage before any work is carried out to the public highway. Please obtain the necessary forms from the Council's Highways Section.
22. There are public footpaths and cycle paths on the application site(s). Any diversion, stopping up or amendment would require permission under separate legislative and or other provisions and is not granted by this planning permission.
23. This decision notice relates solely to the Town and Country Planning Act 1990 (as amended) and does not purport to grant any approval, which may be required under any separate European or UK legislation in relation to protected species. Under the Wildlife & Countryside Act 1981 (as amended) and the Conservation (Natural Habitats &c) Regulations 1994 all nesting birds are protected and the act prohibits disturbance to the birds while they are nesting during the breeding season 1 March – 30 September.
24. This decision notice relates solely to the Town and Country Planning Act 1990 (as amended) and does not purport to grant any approval, which may be required under any separate European or UK legislation in relation to protected species. Under the Wildlife & Countryside Act 1981 (as amended) and the Conservation (Natural Habitats &c) Regulations 1994, it is an offence to disturb a bat in its place of shelter, to kill or injure a bat or to damage, destroy or prevent access to its roosting site, whether or not the roost is occupied at the time. If evidence of use by bats is found a licence may be required from the Welsh Government.
25. This decision notice does not relate to any permission/license or registration requirements which may be required under legislation for Houses in Multiple Occupation.
26. For the avoidance of doubt the drawings listed below submitted in support of planning application 46C427K/TR/EIA/ECON have been assessed as being indicative only:

Drawing Title:	Drawing Number:	Revision:
Overall Indicative Masterplan	PL1114.P.GA103	F
Penrhos Indicative Masterplan	PL1114.P.GA100	K
Penrhos Coastal Path Masterplan	PL1114.P.GA106	B
Cae Glas Indicative Masterplan	PL1114.CG.GA100	P
Kingsland Indicative Masterplan	PL1114.K.GA100	L

DYDDIAD Y PENDERFYNIAD 19/04/2016 DATE OF DECISION



DEWI FRANCIS JONES

PRIF SWYDDOG CYNLLUNIO / CHIEF PLANNING OFFICER

**Croeso i chi ddelio gyda'r Cyngor yn Gymraeg neu'n Saesneg. Cewch yr un safon o wasanaeth yn y ddwy iaith.
You are welcome to deal with the Council in Welsh or English. You will receive the same standard of service in both languages.**



Penrhos Coastal Park Commencement of approved work report.

April 2021.

Land and Lakes / Planning / 15 April 2021.

**Penrhos Coastal Park
Commencement of approved works report.
15 April 2021.**

Contents;

1.0 Introduction

2.0 Penrhos Coastal Park related Planning Approvals.

3.0 Evidence of commencement of approved work at Penrhos Coastal Park.

Appendices;

Appendix A;

Penrhos Leisure Village planning approval; 46C427K/TR/EIA/ECON.
Dated 19th April 2016

Appendix B;

Penrhos Coastal Park Reserved Matters approval; RM/2018/6
Dated 7th August 2020.

Appendix C;

Penrhos Coastal Park Pre-Commencement Condition approval; DIS/2020/92
Dated 1st April 2021.

Appendix D;

Penrhos Leisure Village planning approval; 46C427K/TR/EIA/ECON amended 1st April
2021.

Appendix E;

PCP Path works – Contractors Report 2nd April 2021.

1.0 Introduction.

Penrhos Coastal Park, Holyhead, is situated within the 'Penrhos Phase' of the major leisure and accommodation development site known as Penrhos Leisure Village.

In April 2016, Land and Lakes (Anglesey) obtained planning approval to develop 3 parcels of land on Holy Island, Anglesey; Penrhos, Cae Glas and Kingsland ('Development Site') for mixed use comprising Leisure, Nuclear workforce accommodation and legacy Housing. In August of 2016 Land and Lakes became owners of these areas of the Development Site, purchased from Anglesey Aluminium Metals Ltd.

Penrhos comprises the eastern coastal parcel of the Development Site, and is approved for the development of a 500 unit holiday lodge leisure park, with central facilities, within a defined development boundary. In addition within the Penrhos land sits the publically accessible Penrhos Coastal Park covering 29 Hectares. This Coastal Park will remain accessible to the public, and is subject to improvement works identified within the planning approval.

This report provides evidence of the planning status of Penrhos Coastal Park, and commencement of the approved works prior to 19th April 2021.

2.0 Penrhos Coastal Park related Planning Approvals;

2.1 - The overall hybrid planning approval for the Penrhos Leisure Village ref 46C427K/TR/EIA/ECON ('Hybrid Permission' was granted on 19th April 2016. A copy of this Hybrid Permission is appended to this report – appendix A.

Works within Penrhos Coastal Park were included within the application description.

The area of Penrhos Coastal Park is within the 'Penrhos Phase' of the development authorised by the Hybrid permission, and sits within the application boundary.

All phases of development included within the Hybrid Permission were granted outline subject to reserved matters, other than those related to Change of Use which were granted in Full.

2.2 – Reserved Matters approval for proposed works at Penrhos Coastal Park was granted on 7th August 2020, reference; RM/2018/6 ('RMA'). A copy of the RMA is appended to this report – appendix B.

The RMA does not contain any additional pre-commencement conditions to those contained within the Hybrid Permission.

2.3 – Confirmation of discharge of Pre-Commencement conditions attached to the Hybrid Permission was issued on 1st April 2021, reference; DIS/2020/92 ('DOC Notice'). A copy of the DOC Notice is appended to this report – appendix C.

Also on 1st April 2021, the Planning Authority issued an amended version of approval 46C427K/TR/EIA/ECON recording partial completion of conditions, in respect of Penrhos Coastal Park only. This amended approval is appended to this report – appendix D.

3.0 Evidence of commencement of approved work at Penrhos Coastal Park.

Following receipt of the DOC Notice, the owner Proceeded to commence development pursuant to the Hybrid Permission through the installation of one approved pathway adjoining the existing Car Park. This work has been carried out by the Penrhos Coastal Park Warden Team, who are provided by a North Wales based Countryside Management Services Contractor, who manage the Coastal Park on behalf of the owners.

The following evidential report has been provided by the Coastal Park Warden team, to limit attendees on site during Covid 19 restrictions in early April 2021.

This report provides clear evidence that approved works have commenced at Penrhos Coastal Park prior to 19th April 2021 pursuant to the Hybrid Permission and subsequent RMA.

3.1 Contractors report 2 April 2021;

(The contractor's identity has been omitted from this report and will be provided to the Authority separately upon request.)

The contractor's report is appended to this document – Appendix E.

This report confirms approved pathway works at Penrhos Coastal Park have progressed ahead of 19th April 2021.

End of document.

Appendices;

Appendix A;

Penrhos Leisure Village planning approval; 46C427K/TR/EIA/ECON.
Dated 19th April 2016

Appendix B;

Penrhos Coastal Park Reserved Matters approval; RM/2018/6
Dated 7th August 2020.

Appendix C;

Penrhos Coastal Park Pre-Commencement Condition approval; DIS/2020/92
Dated 1st April 2021.

Appendix D;

Penrhos Leisure Village planning approval; 46C427K/TR/EIA/ECON amended 1st April
2021.

Appendix E;

PCP Path works – Contractors Report 2nd April 2021.



Appendix A;

Penrhos Leisure Village planning approval; 46C427K/TR/EIA/ECON.

Dated 19th April 2016



**Land and Lakes (Anglesey) Ltd.,
c/o HOW Planning LLP,
40 Peter Street,
Manchester,
M2 5GP.**

JIM WOODCOCK
Pennaeth Cynllunio a Gwarchod y Cyhoedd
Head of Planning and Public Protection
CYNGOR SIR YNYS MÔN
ISLE OF ANGLESEY COUNTY COUNCIL
Swyddfa'r Sir
Llangefni
Ynys Môn / Anglesey
LL77 7TW
☎ (01248) 752428 Fax: (01248) 752430

Gofynnwch am/Ask for: **David Pryce Jones**
☎ **(01248)752439**
ebost/email: **davidjones3@ynysmon.gov.uk**

Cais Rhif / App No: **46C427K/TR/EIA/ECON**

Annwyl Syr / Madam,

DEDDF CYNLLUNIO GWLAD A THREF 1990

RHYBUDD PENDERFYNIAD

Darllenwch yr amodau isod yn ofalus iawn rhag ofn o fethu cydymffurfio a nhw, y bydd hynny'n gwneud eich caniatâd cynllunio'n annilys.

Dear Sir / Madam,

TOWN AND COUNTRY PLANNING ACT 1990

NOTICE OF DECISION

Please read the conditions listed below carefully as failure to comply may invalidate your planning permission.

Cais cynllunio hybrid sy'n cynnig:

Amlinellol gyda'r holl faterion wedi eu cadw'n ôl ac eithrio dull mynediad, ar gyfer :

Pentref Hamdden ym Mharc Arfordirol Penrhos, Ffordd Llundain, Caergybi yn cynnwys: Hyd at 500 o unedau hamdden newydd gan gynnwys porthdai a bythynnod newydd; Adeilad canolbwynt canolog newydd gan gynnwys derbynfa gyda chyfleusterau hamdden gan gynnwys parc dwr isdrofannol dan do, neuadd chwaraeon dan do, caffis, bariau, bwytai ac adwerthu; Adeilad canolog newydd ar gyfer Marchnad Ffermwyr; Adeilad hamdden a sba canolog newydd; Canolfan chwaraeon dwr a chaffi newydd ar safle'r hen Dy Cwch; Dymchwel y Baddondy ac adeiladu bwty ar ei safle; Dymchwel adeiladau eraill gan gynnwys tair ysgubor amaethyddol a thair annedd; Darparu a chynnal 29 hectar o ardaloedd cyhoeddus gyda maes parcio i'r cyhoedd a gwelliannau i'r llwybr arfordirol gan gynnwys: Rhodfeydd a reolir o fewn 15 hectar i goetir, cadw a gwella Pwll Grace, Pwll Lili, Pwll Sgowtiaid gyda llwyfannau gweld, y Fynwent Anifeiliaid Anwes, y Gofeb, y Ty Pwmp a maes picnic gyda gorsafoedd bwydo adar a chuddfannau gwyllo adar, gydag arwyddion dehongli addysgiadol a dwyieithog trwy'r cyfan; Creu trywydd cerfluniau newydd trwy goetir a llwybrau pren a gwell cysylltiad gyda Llwybr yr Arfordir; Bydd y traeth yn parhau i fod yn hygyrch i'r cyhoedd gan ddarparu mynediad diogel i'r dwr bas; Canolfan Bwer a Gwres gyfun.

Tir yn Cae Glas - Codi llety a chyfleusterau pentref hamdden sydd wedi eu dylunio i'w defnyddio yn y lle cyntaf fel llety dros dro i weithwyr adeiladu ar gyfer Wylfa B ar dir Cae Glas, Parc Cybi, Caerdybi yn cynnwys: Hyd at 315 o borthdai i'w hisrannu yn y lle cyntaf fel llety ar gyfer gweithwyr niwclear; Adeilad canolbwynt canolog gan gynnwys derbynfa a chantin ar gyfer y llety; Cyfleuster Parcio a Theithio gyda hyd at 700 o lecynnau parcio ceir; Gwesty newydd; Adeilad canolbwynt wrth ochr llyn yn cynnwys bwyty, caffi, adwerthu a bar; Cae pêl-droed glaswellt newydd a chae criced; a Canolfan Bwer a Gwres Gyfun. I'w haddasu wedyn (ar ôl adeiladu Wylfa B) i fod yn estyniad i Bentref Hamdden Parc Arfordirol Penrhos gan gynnwys: Porthdai ac adeiladau cyfleusterau wedi eu hadnewyddu i greu llety gwyliau o safon uchel (hyd at 315 o borthdai i deuluoedd); Canolfan Ymwelwyr a Gwarchodfa Natur sy'n caniatáu mynediad i'r cyhoedd dan reolaeth; a Canolfan Dreftadaeth gyda lle parcio i ymwelwyr.

Tir yn Kingsland - Codi datblygiad preswyl a ddyluniwyd i'w ddefnyddio yn y lle cyntaf fel llety i weithwyr adeiladu yn Kingsland, Ffordd Kingsland, Caerdybi yn cynnwys: Hyd at 320 o dai newydd i'w defnyddio yn y lle cyntaf fel llety dros dro i weithwyr adeiladu. I'w haddasu wedyn (ar ôl adeiladu Wylfa B) i fod yn ddatblygiad preswyl a fyddai'n cynnwys: Hyd at 320 o anheddau mewn tirwedd o safon uchel a llecynnau agored. Bydd datblygiadau atodol ar gyfer pob cam o'r gwaith datblygu, gan gynnwys darpariaethau ar gyfer parcio, ardaloedd gwasanaeth, llecynnau agored a pheiriannau gwaith.

Manylion llawn ar gyfer newid defnydd yr adeiladau Stad cyfredol ym Mharc Arfordirol Penrhos, Ffordd Llundain, Caerdybi gan gynnwys newid defnydd: Twr y Beili ac adeiladau allanol yn Fferm Penrhos o dy clwb criced i fod yn ganolfan wybodaeth i ymwelwyr, bwyty, caffi, bariau ac adwerthu; Ysgubor y Fferm ac Adeiladau Trol o fod yn adeiladau fferm i fod yn ganolfan ar gyfer hurio beiciau ac offer chwaraeon; Y Twr o ddefnydd preswyl i fod yn llety i reolwyr a swyddfa atodol; a Ty Beddmanarch o annedd i fod yn ganolfan i ymwelwyr yn /

A hybrid planning application proposing:

Outline with all matters reserved except for means of access, for:

A leisure village at Penrhos Coastal Park, London Road, Holyhead comprising: up to 500 new leisure units including new lodges and cottages; Central new hub building comprising reception with leisure facilities including indoor sub-tropical water park, indoor sports hall, and cafes, bars, restaurants and retail; Central new Farmer's Market building; Central new spa and leisure building; A new café and watersports centre at the site of the former Boathouse; Demolition of the Bathing House and the construction of a restaurant at its former location; Demolition of other existing buildings including three agricultural barns and three residential dwellings; Providing and maintaining 29 hectares of publicly accessible areas with public car parking and enhancements to the Coastal Path, including: Managed walkways within 15 hectares of woodland, the retention and enhancement of Grace's pond, Lily Pond, Scout's pond with viewing platforms, the Pet Cemetery, War Memorial, the Pump House and picnic area with bird feeding stations and hides with educational and bilingual interpretation signage created throughout; Creation of a new woodland sculpture trail and boardwalks and enhanced connection to the Coastal Path; The beach will continue to be accessible to the public providing safe access to the shallow shelving water; A Combined Heat and Power Centre

Land at Cae Glas: The erection of leisure village accommodation and facilities which have been designed to be used initially as a temporary construction workers accommodation

complex for Wylfa B at land at Cae Glas, Parc Cybi, Holyhead comprising: Up to 315 lodges which will be initially sub divided for nuclear workers accommodation; Central hub building providing reception and canteen ancillary to accommodation; A Park and Ride facility comprising up to 700 car parking spaces; A new hotel; A lakeside hub comprising restaurant, café, retail and bar; New grass football pitch and cricket pitch; and a Combined Heat and Power Centre. To be subsequently converted (post Wylfa B construction) into an extension to the Penrhos Coastal Park Leisure Village comprising: Refurbished lodges and facility buildings to create high quality holiday accommodation (up to 315 family lodges); A Visitor Centre and Nature Reserve allowing controlled public access; and Heritage Centre with visitor parking.

Land at Kingsland: The erection of a residential development which has been designed to be used initially as temporary construction workers accommodation at land at Kingsland, Kingsland Road, Holyhead comprising: Up to 320 new houses to be initially used as temporary construction workers accommodation. To be subsequently converted (post Wylfa B construction) into a residential development comprising: Up to 320 residential dwellings set in high quality landscaping and open spaces. Each phase of development will have ancillary development comprising car parking, servicing areas, open spaces and plant.

Full detail for the change of use of the existing Estate buildings at Penrhos Coastal Park, London Road, Holyhead including the change of use for: The Bailiffs Tower and outbuildings at Penrhos Home Farm from a cricket clubhouse to a visitors information centre, restaurant, café, bars and retail; Home Farm Barn and Cart Buildings from farm buildings to cycle and sports hire centre; The Tower from residential to a Managers accommodation and ancillary office; and Beddmanarch House from residential to a visitors centre at

Parc Arfordirol Penrhos Coastal Park, Cae Glas & Kingsland, Caergybi / Holyhead

Mae eich cais wedi caei ei ystyried gan y Cyngor yn unol a'i awdurdod dan y Ddeddf uchod, a rhoddwyd **CANIATÂD** gyda'r amodau canlynol:-

Mae'r diffiniadau canlynol yn ffurfio rhan o ac yn cael eu hymgorffori yn y Caniatâd Cynllunio

Diffiniadau:

“Cymunedau Cyfagos”	sef preswylwyr wardiau etholaethol Morawelon a Ffordd Llundain yng Nghaergybi (neu unrhyw wardiau etholaethol pellach neu a ail-enwir sy'n cwmpasu'r ardaloedd hyn).
“Plannu Manwl”	sef tirlunio'r holl ardaloedd a ddynodir ar ddarluniau rhifau: PL1114.P.PP102 adolygiad C, PL1114.CG.PP102 adolygiad D a PL1114.K.PP102 adolygiad C fel Plannu Manwl [ac yn cydymffurfio â'r safonau yn “BS 8545: 2014 Coed: o'r blanhigfa i annibyniaeth yn y tirlun – Argymhellion” (Chwefror 2014) a BS 3936-4: 2007 – Stoc planhigfa. Manyleb ar gyfer coed fforest, coed poplys a helyg (neu unrhyw fersiynau eraill pellach sy'n disodli neu'n diweddarau'r Safonau Prydeinig hyn).
“Datganiad Dull Coedyddiaeth”	sef datganiad dull a baratowyd yn unol â'r weithdrefn yn BS 5837: Coed sy'n ymwneud â dylunio, dymchwel ac adeiladu: Argymhellion (2012) (neu unrhyw fersiwn arall bellach sy'n disodli neu'n diweddarau'r Safon Brydeinig hon) sy'n nodi sut y dylid cyflawni gwaith ar y safle wrth ymyl coed er mwyn osgoi difrod damweiniol iddynt.
“Gwarchodfa Natur Cae Glas”	sef canolfan ymwelwyr a gwarchodfa natur ddatblygwyd yn unol â'r Caniatâd Cynllunio hwn ac unrhyw ganiatâd pellach ar gyfer Materion a Gadwyd yn Ôl.
“Cyfnod 1 Cae Glas”	sef datblygu hyd at 315 o gabanau, adeilad canolog, gwesty, cyfleusterau parcio a theithio, adeilad ger y llyn yn cynnwys bwyty / caffi, defnyddiau manwerthu a bar, cae pêl-droed glaswellt newydd a chyfleusterau cysylltiedig a Chanolfan Gwres a Phŵer Gyfunol i bwrpas y llety i'r Gweithwyr Niwclear yn ystod y gwaith o adeiladu gorsaf bŵer niwclearWylfa Newydd ar dir yng Nghae Glas, Parc Cybi, Caergybi amlinellwyd mewn melyn ar y cynllun amgaeedig fel Atodiad 1 i'r hysbysiad y penderfyniad hwn..
“Cyfnod 2 Cae Glas”	sef trosi'r unedau datblygwyd fel rhan o Cyfnod 1

	Cae Glas neu ran o'r datblygiad o'r Cyfnod i mewn i bentref hamdden fe fel yr awdurdodir gan y caniatâd cynllunio hwn
"Cloddiau"	sef nodweddion cloddiau pridd terfyn traddodiadol gydag wyneb o gerrig a gwaith plannu ar ben y cloddiau.
"Datganiad Dull Dymchwel"	sef y datganiad dull i gynnwys amserlen, adnabod yr adeilad neu'r strwythur (neu ran ohono) sydd i'w ddymchwel gan gynnwys ffotograffau, y dull o ddymchwel gan gynnwys atodlen o adroddiadau strwythurol ar y gwaith arfaethedig lle bo hynny'n briodol, mesurau i warchod yr holl waliau terfyn, gwrychoedd / coed a strwythurau sydd i'w cadw, gwaredu cynaliadwy ac aildefnyddio deunyddiau, mesurau i ddiogelu rhywogaethau gwarchoddedig a rhai eraill acmesurau adfer.
"Canllaw Dylunio"	sef Canllaw Dylunio ar gyfer pob "Cyfnod" o'r datblygiad a gyflwynir i'r Awdurdod Cynllunio Lleol i ddangos sut y bydd yr holl Faterion a Gadwyd yn Ôl a'r holl fanylion a gyflwynir o dan amodau caniatâd cynllunio 46C427K/TR/EIA/ECON yng nghyswllt pob "Cyfnod" o'r datblygiad yn cyrraedd y safon a osodir allan yn y diffiniad o Ddatblygiad Enghreifftiol.
Cynllun Rheoli Amgylchedd Gwaith Adeiladu Manwl	sef cynllun i'w gyflwyno i'r Awdurdod Cynllunio Lleol ar sail y manylion a gymeradwywyd yng Nghynllun Rheoli Amgylchedd Gwaith Adeiladu Rhagarweiniol ac i gynnwys mesurau manwl a chilir ar gyfer adeiladu'r "Cyfnod" neu rhan o'r datblygiad yna er mwyn rheoli effaith yr adeiladu ar yr amgylchedd yn effeithiol.
Cynllun Rheoli Traffig Gwaith Adeiladu Manwl	sef cynllun i'w gyflwyno i'r Awdurdod Cynllunio Lleol ar sail y Cynllun Rheoli Amgylchedd Traffig Rhagarweiniol ac i gynnwys mesurau clir a manwl ar gyfer adeiladu'r "Cyfnod" er mwyn rheoli effaith traffig y gwaith ar yr amgylchedd yn effeithiol.
"Strategaeth Draenio"	sef cynllun dangosol yn dangos y pwyntiau gollwng dŵr a'r dulliau ar gyfer gwaredu dŵr aflan, dŵr wyneb a draenio tir.
"Arolwg Ecolegol"	sef adroddiad yn nodi'r cynefinoedd a / neu'r rhywogaethau a gyflwynir fel rhan o'r cais cynllunio a gymeradwyir yma neu unrhyw ddiweddariadau o'r Arolwg neu Arolygon Ecolegol a gyflwynir yn y dyfodol yng nghyswllt y caniatâd cynllunio a gymeradwyir yma.

Datganiad Amgylcheddol	sef y Datganiad Amgylcheddol a phob Gwybodaeth Amgylcheddol Ychwanegol gyflwynwyd o dan cynllunio rhif gais 46C427K/ TR/EIA/ECON.
“Nodweddion Tirlun Amaethyddol Traddodiadol Presennol a Nodweddion Eraill”	gan gynnwys gwrychoedd, cloddiau, waliau cerrig sych a waliau cerrig eraill, ymylon llwybrau ac ochrau ffyrdd presennol.
“Datblygiad Enghreifftiol”	<p>sef datblygiad cynaliadwy a chydawns o ansawdd eithriadol o uchel a phriodol i'r cyfnod neu rhan o'r datblygiadyng nghyd-destun cyffredinol y tirlun a'r Ardal o Harddwch Naturiol Eithriadol (“AoHNE”) gan gynnwys gweledigaeth sy'n briodol i warchod a gwella'r AoHNE a chyda'r blaenoriaethau cyffredinol a ganlyn:</p> <ul style="list-style-type: none"> • Sicrhau safon uchel o ddyluniad ar gyfer yr anheddiad ac o ran ei integreiddio'n weledol a ffisegol yng nghyswllt yr “AoHNE”, y cymunedau a'r cefn gwlad sydd yno'n barod; • Ceisio gwarchod a gwella nodweddion arbennig yr AoHNE a rhoi sylw i unrhyw gamau sy'n berthnasol i'r datblygiad yn yr AoHNE, fel y nodir yng Nghynllun Rheoli AoHNE Ynys Môn 2015-2020 (neu unrhyw fersiwn bellach o'r cynllun hwn); • Ceisio gwarchod a gwella nodweddion tirlun megis priddoedd, coed, terfynau a golygfeydd sy'n bwysig i gymeriad, naws lle a threftadaeth; • Lle mae nodweddion presennol yr aneddiadau a'r tirlun yn gadarnhaol ac unigryw, gwarchod ac integreiddio eu defnydd yn y datblygiad, ond lle mae'r nodweddion anheddiad a thirlun hynny'n wan neu'n wael, datblygu nodweddion dyluniad newydd sy'n briodol i wella'r tirlun a'r cyd-destun gweledol; • Darparu tir amlbwrpas deniadol i'r cyhoedd yn ymgorffori symudiad diogel ar gyfer pobl, cyfleoedd hamdden, cynefinoedd naturiol a chynllun System Draenio Cynaliadwy SDS fel rhan o Dirlunio Meddal; • Sicrhau bod cynllunio'r Tirlun Meddal yn cael blaenoriaeth uchel ynghyd ag ystyriaethau cyfleusterau megis ffyrdd, llinellau gweld, parcio,

	<p>llwybrau gwasanaethau, storffeydd biniau a goleuadau;</p> <ul style="list-style-type: none"> • Defnyddio ffurfiau adeiledig, ffurfiau tir, gwaith plannu, terfynau, deunyddiau adeiladu / wynebu, lliwiau, crefftwaith a thraddodiadau sy'n briodol i'r ardal leol a'r amcanion datblygu; a • Gosod allan Strategaeth Tirlun wedi'i goleuo gan ddadansoddiad tirlun a gweledol i nodi'r blaenoriaethau a restrir yn y diffiniad hwn er mwyn goleuo ffurf ac edrychiad datblygiad y Cyfnod(au).
“Cynllun Rheoli Llifogydd”	sef cynllun sy'n adnabod y perygl(on) llifogydd ym Mharc Arfordirol Penrhos, Ffordd Llundain, Caergybi hamlinellu'r yn wyrdd ar y cynllun amgaeedig fel Atodiad 1 i'r hysbysiad penderfyniad hwn unwaith y bydd wedi'i ddatblygu drwy Gyfnod Penrhos neu rhan o Cyfnod yma ac sy'n gosod allan cynllun gweithredu ar gyfer rheoli unrhyw berygl sy'n cael ei adnabod drwy'r cynllun hwnnw.
“Basged Gerrig”	sef basged neu gawell 'fodiwlaidd' wedi'i llenwi ag agreg neu gerrig a ddefnyddir i adeiladu ategwaith neu wal gynnal.
“Tirlunio Cyffredinol a Phlannu Coed”	sef cydymffurfio â'r safonau a osodir allan yn BS 8545: 2014 Coed: o'r blanhigfa i annibyniaeth yn y tirlun – Argymhellion (Chwefror 2014) a BS 3936-4:2007 – Stoc planhigfa: Manyleb ar gyfer coed fforest, coed poplys a helyg a BS 4428:1989 – Cod ymarfer ar gyfer gwaith tirlun cyffredinol (ac eithrio wynebâu caled) (neu unrhyw fersiynau pellach sy'n disodli neu'n diweddarau'r Safonau Prydeinig hyn)
“Ardaloedd Tirlunio Caled”	sef defnyddio deunyddiau adeiladu a ddefnyddir i wella tirlun drwy ddyluniad.
“Ased Treftadaeth”	sef adeilad, archeoleg, heneb, safle, lle, ardal neu dirlun sydd wedi'i adnabod i fod ag elfen o bwysigrwydd yn perthyn iddo ac sy'n haeddu ystyriaeth mewn penderfyniadau cynllunio, oherwydd ei ddiddordeb treftadaeth. Mae asedau treftadaeth yn cynnwys Asedau Treftadaeth dynodedig ac asedau wedi eu hadnabod gan yr awdurdod cynllunio lleol (gan gynnwys rhestru lleol).
“Amgylchedd Hanesyddol”	sef yr holl agweddau ar yr amgylchedd o ganlyniad i'r rhyngweithio rhwng pobl a lle dros

	amser, gan gynnwys yr holl olion ffisegol o weithgarwch dynol yn y gorffennol, p'un ai'n weledol, claddedig neu a dirluniwyd a fflora wedi'i blannu neu reoli.
“Canolfan Dehongli Treftadaeth”	sef adeilad hygyrch i'r cyhoedd a chyfleusterau parcio ceir a beiciau cysylltiedig wedi'u darparu mewn lle priodol yng nghyffiniau Siambr Gladdu Trefnath fel y'i disgrifir yn y cais cynllunio a gymeradwyir yma ac y bydd eu hangen os bydd Cyfnod 1 Cae Glas yn cael ei ddatblygu.
“Dehongli”	sef yr ystod lawn o weithgareddau posibl er mwyn codi ymwybyddiaeth y cyhoedd a gwella eu dealltwriaeth o safle treftadaeth ddiwylliannol neu o'r AoHNE. Gall y gweithgareddau hyn gynnwys cyhoeddiadau print ac electronig, darlithoedd cyhoeddus, gosodiadau ar y safle a hefyd gosodiadau cysylltiedig oddi ar y safle, rhaglenni addysgol, gweithgareddau cymunedol ynghyd ag ymchwil, hyfforddiant a gwerthusiad parhaus o'r broses ddehongli ei hun.
“Cyfnod 1 Kingsland”	sef y datblygiad o hyd at 320 o unedau yn Kingsland, Ffordd Kingsland, Caergybi wedi'i hamlinellu 'n borffor ar y cynllun amgaaeedig fel Atodiad 1 i'r hysbysiad penderfyniad hwn sydd i'w defnyddio i gyd yn llety ar gyfer y Gweithwyr Niwclear yn ystod y gwaith o adeiladu gorsaf bŵer niwclear Wylfa Newydd fel y'i disgrifir yn y cais cynllunio a gymeradwyir yma.
“Cyfnod 2 Kingsland”	sef trosi'r llety ar gyfer y Gweithwyr Niwclear a ddatblygwyd fel rhan o Gyfnod 1 Kingsland yn Dai Preswyl fesul cyfnod wrth i weithlu adeiladu gorsaf bŵer niwclear newydd (A elwir yn Wylfa Newydd) fynd yn llai, yn cynnwys y tai a ailwampwyd a'r seilwaith a ddisgrifir yn y cais cynllunio a gymeradwyir yma.
Asesiad Tirlun ac Effaith Weledol	sef Pennod 9 o'r Datganiad Amgylcheddol gan gynnwys yr holl atodiadau, deunyddiau cysylltiedig ac unrhyw ychwanegiadau neu ddiwygiadau a gyflwynwyd o dan gais cynllunio 46C427K/TR/EIA/ECON.
“Awdurdod Cynllunio Lleol”	sef Cyngor Sir Ynys Môn neu unrhyw gyngor pellach a sefydlir yn dilyn unrhyw ad-drefnu llywodraeth leol.
“Strategaeth Tirlun”	sef strategaeth sydd i gynnwys y manylion a ganlyn: 1. y meini prawf diffinnir lleoliad tirlun;

	<ol style="list-style-type: none"> 2. adnabod yr ardaloedd, tirnodau a'r nodweddion sydd bwysicaf i leoliad tirlun AoHNE ac y dylid eu diogelu; 3. darparu canllawiau i sicrhau bod y datblygiad yn gydnaws â'r Cyfnod y'i lleolir ynddo; 4. mesurau amlinellol er mwyn cynnal, gwella ac adfer nodweddion yn yr AoHNE; a 5. darparu monitro, newid ac ychwanegu at fesurau i liniaru effeithiau'r datblygiad ar yr AoHNE.
“Cynllun Goleuadau”	sef cynllun, i'w gyflwyno ar gyfer pob Cyfnod neu rhan o'r datblygiad, i gynnwys manylion llawn ar gyfer yr holl oleuadau allanol, y dyluniad a'r fanyleb a'r fethodoleg ar gyfer gosod y goleuadau ynghyd â'u hamseroedd (gan gynnwys parhad) yn y Cynllun Goleuadau sydd i ystyried yn llawn yr holl rywogaethau statudol a gwarchoddedig eraill, yr AoHNE, llygredd golau yn awyr y nos, tai preswyl a haeddiannau cynaliadwyedd y datblygiad a gymeradwyir gan y Caniatâd Cynllunio hwn.
“Cynllun Rheoli, Atgyweirio a Chynnal a Chadw”	sef cynllun sy'n ddarparu ar gyfer cadw, atgyweirio, gwella ac adfer y Nodweddion Tirlun Amaethyddol Traddodiadol presennol a Nodweddion eraill. Rhaid i'r Cynllun Rheoli, Atgyweirio a Chynnal a Chadw gynnwys darpariaeth ar gyfer defnyddio cerrig naturiol lleol neu gerrig o liw, gwead a nodweddion traul tebyg ar gyfer gwella, atgyweirio ac adfer cloddiau, waliau cerrig sych a waliau cerrig eraill a chynnwys hefyd ddarpariaeth ar gyfer mesurau gwarchod a gwella ecolegol priodol.
“Gwaith Cerrig Naturiol a Phwyntio”	sef math, lliw, maint a haen y cerrig, pa mor gwrs, math o bwyntio a chymysgedd y mortar.
“Llety i'r Gweithwyr Niwclear”	sef yr unedau sydd i'w hadeiladu fel rhan o ddatblygu Cyfnod 1 Cae Glas a Chyfnod 1 Kingsland i'w defnyddio gan y weithwyr wedi gyflogi i adeiladu gorsaf bŵer niwclear newydd (A elwir yn Wylfa Newydd).
“Cyfnod Penrhos”	sef pentref hamdden yn cynnwys hyd at 500 o unedau hamdden newydd a datblygiad cysylltiedig fel y'u disgrifir yn y cais cynllunio a gymeradwyir yma ar dir a amlinellwyd yn wyrdd ar y cynllun amgaeedig fel Atodiad 1 i'r hysbysiad y penderfyniad hwn.

“Cyfnod”	sef unrhyw un o'r "Cyfnod"(au) canlynol: Cyfnod Penrhos; Cyfnod 1 Cae Glas; Cyfnod 2 Cae Glas; Cyfnod 1 Gwarchodfa Natur Cae Glas; Cyfnod 2 Gwarchodfa Natur Cae Glas; Canolfan Dehongli Treftadaeth; Cae Criced Lôn Trefnath; Cyfnod 1 Kingsland; a Cyfnod 2 Kingsland.
“Cynllun Ecolegol Fesul Cyfnod”	sef cynlluniau unigol yn nodi'r gwaith osgoi, lliniaru a gwneud iawn yng nghyswllt cynefinoedd a rhywogaethau sydd i'w paratoi i bob Cyfnod neu rhan o'r o'r datblygiad.
“Cynllun Cyfnod”	sef cynllun sy'n gosod y paramedrau sy'n rhaid holl geisiadau am gymeradwyaeth Materion a Gadwyd yn Ôl gydymffurfio ag ac mae'n cynnwys unrhyw cynllun diwygiedig dilynol a gymeradwywyd gan yr Awdurdod Cynllunio Lleol.
“Ffoto-Monitro”	sef offeryn i dynnu llun manau neu leoliadau sefydlog i ddefnyddir i gofnodi unrhyw drawsnewid sylweddol gyda'r datblygiad ac i fonitro cynnydd a pha mor effeithiol yw unrhyw fesurau lliniaru o bryd y dechreuodd y datblygiad hyd at ei gwblhau drwy ddefnyddio ffotograffiaeth amser real o leoliadau ac ar adegau penodol cyn, yn ystod ac yn dilyn y datblygiad (i gael eu cymeradwyo yn ysgrifenedig gan yr Awdurdod Cynllunio Lleol) gan gynnwys yr amser a gymrodd i fesurau lliniaru, fel tirlunio i fod wedi sefydlu.
“Strategaeth Pyllau a Chyrff Dŵr”	sef strategaeth yng nghyswllt lleoliad, maint (gan gynnwys trawsdoriadau) a swyddogaeth yr holl gyrff dŵr arfaethedig ar gyfer pob Cyfnod neu rhan o'r datblygiad, ac i'w goleuo gan amcanion y Sistem Draenio Cynaliadwy(SDS), Cynlluniau Ecolegol Fesul Cyfnod a'r Cynllun Rheoli Cadwraeth Bywyd Gwylt (gan gynnwys elfennau dŵr y rhain).
“Cynllun Rheoli Amgylchedd Gwaith Adeiladu Rhagarweiniol”	sef adroddiad yn darparu'r fframwaith rheoli amgylcheddol ar gyfer adeiladu'r Cyfnod neu unrhyw rhan o'r datblygiad gan gynnwys egwyddorion lliniaru i leihau effeithiau amgylcheddol posibl adeiladu unrhyw Gyfnod neu unrhyw rhan o'r datblygiad sydd i fod yn unol â'r mesurau lliniaru yn y Datganiad Amgylcheddol a'r dogfennau ategol eraill a gyflwynir fel rhan o'r cais cynllunio a gymeradwyir yma.

<p>“Cynllun Rheoli Amgylchedd Traffig Adeiladu Rhagarweiniol”</p>	<p>sef adroddiad yn darparu'r fframwaith rheoli amgylchedd ar gyfer traffig adeiladu pob “Cyfnod” neu unrhyw rhan o'r datblygiad gan gynnwys egwyddorion lliniaru i leihau effeithiau traffig adeiladu'r Cyfnod neu unrhyw rhan o'r datblygiad ar yr amgylchedd sydd i fod yn unol â'r mesurau lliniaru yn y Datganiad Amgylcheddol a'r dogfennau ategol eraill a gyflwynir fel rhan o'r cais cynllunio a gymeradwyir yma.</p>
<p>“Strategaeth Tir y Cyhoedd”</p>	<p>sef fframwaith sy'n adnabod yr holl fannau cyhoeddus sydd i'w cynnwys fel rhan o bob Cyfnod ac sy'n gosod allan weledigaeth i sicrhau dull cydlynol o ddylunio a sicrhau ansawdd yr holl fan(nau) agored cyhoeddus yn y datblygiad ac ar gyfer eu cynnal a'u cadw a'u rheoli wedyn.</p>
<p>“Cae Criced Lôn Trefignath”</p>	<p>sef cae Criced glaswellt newydd, mynediad i gerbydau a chyfleusterau cysylltiedig ar Lôn Trefignath yn lle'r cae criced a'r cyfleusterau cysylltiedig presennol ym Mhenrhos os datblygir hwynt fel rhan o Gyfnod Penrhos fel y'u disgrifir yn y cais cynllunio a gymeradwyir yma.</p>
<p>“Rhanbarthau Tarddiad”</p>	<p>sy'n ymwneud â'r system rifo a ddefnyddir gan Cyfoeth Naturiol Cymru (Comisiwn Coedwigaeth Cymru o'r blaen) i rannu Prydain yn bedwar rhanbarth tarddiad. Ardaloedd a ddiffiniwyd yw'r rhain lle deuir o hyd i nodweddion ecolegol a hinsawdd tebyg. Maent yn darparu fframwaith ar gyfer nodi ffynonellau o Ddeunydd Atgynhyrchu Fforest (FRM).</p>
<p>“Materion a Gadwyd yn Ôl”</p>	<p>sef y manylion a gedwir yn ôl a gyflwynwyd i'r Awdurdod Cynllunio Lleol yng nghyswllt pob Cyfnod neu rhan o'r datblygiad ar gyfer eu cymeradwyo ac fel y cawsant eu diffinio yn Amod 1 y Caniatâd Cynllunio hwn.</p>
<p>“Leoliad”</p>	<p>sef o dan ddarpariaethau amod 36 o'r caniatad cynllunio yma mae hyn yn golygu'r amgylchoedd y profir Ased Treftadaeth o fewn iddynt. Nid yw maint y Leoliad yn benodedig a gallai newid wrth i'r ased a'i hamgylchoedd esblygu. Gallai elfennau o Leoliad wneud cyfraniad cadarnhaol neu negyddol i bwysigrwydd ased, gallai effeithio ar allu [pobl] i werthfawrogi'r pwysigrwydd hwnnw neu gallai fod yn niwtral.</p>
<p>“Pwysigrwydd”</p>	<p>o dan ddarpariaethau amod 36 a 37 y gwerth ased treftadaeth i'r genhedlaeth bresennol ac i'r cenedlaethau a ddêl oherwydd diddordeb yr ased treftadaeth. Gallai'r diddordeb hwnnw fod yn</p>

	archaeolegol, pensaernïol, artistig neu'n hanesyddol. Mae pwysigrwydd yn deillio nid yn unig o bresenoldeb ffisegol ased treftadaeth, ond hefyd o'i Lleoliad.
"Tirlun Meddal"	sy'n golygu'r deunyddiau llystyfiant a ddefnyddir i wella tirlun drwy dechnegau dylunio.
"Safon"	sef maint coeden sydd i fod â chwmpas, ar gyfer coeden un metr o uchder, rhwng 8 a 10cm o leiaf ac uchder o'r ddaear i'w brig rhwng 2.5 a 3 metr fel y gosodir allan yn BS 8545: 2014 Coed: o'r blanhigfa i annibyniaeth yn y tirlun - Argymhellion (Chwefror 2014) (neu unrhyw fersiwn bellach sy'n disodli neu'n diweddararu'r Safon Brydeinig hon)
"Cynllun Rheoli Cadwraeth Bywyd Gwyllt"	sef cynllun i'w baratoi'n manylu ar y dulliau ar gyfer cyflwyno, hyrwyddo, cynnal a chadw a gwella'r ardaloedd ecolegol a bywyd gwyllt y cawsant eu hadnabod yn y cais cynllunio a gymeradwyr yma.
"Cynllun Ymchwilio Ysgrifenedig"	sef cynllun wedi'i ddyfeisio i wella dealltwriaeth o'r gorffennol cyn i'r ased treftadaeth nodwyd neu'r rhan berthnasol ohoni gael ei cholli'n anadferadwy drwy sicrhau: <ol style="list-style-type: none"> 1. bod unrhyw ymchwiliad archeolegol, gan gynnwys cofnodi, samplo ac adrodd, yn cael ei wneud i safonau proffesiynol ac i lefel briodol o fanylder sy'n gymesur â Phwysigrwydd tebygol yr Ased Treftadaeth, gan sefydliad neu unigolyn gyda'r arbenigedd priodol; 2. bod y cofnodion, arteffactau a'r samplau wedyn yn cael eu dadansoddi a, lle bo angen, yn cael eu cadw; 3. bod y ddealltwriaeth a enillwyd o gyflawni'r gweithgareddau hyn ar gael i'r cyhoedd; a 4. bod archif yn cael ei chreu a'i dyddodi ar gyfer ymchwil yn y dyfodol.

Adran A. Amodau Cynllunio Amlinellol – Perthnasol i bob un o'r tri safle

Mae'r Amodau Cynllunio Amlinellol canlynol yn berthnasol i dri safle'r cais a amlinellir mewn coch ar y cynllun sy'n amgaaedig fel Atodiad 1 yn yr hysbysiad o benderfyniad hwn. Dylid darllen yr amodau cynllunio hyn ar y cyd â'r rhai a restrir yn Adrannau B, C, D ac E o dan yr hysbysiad o benderfyniad hwn.

Dylid darllen y caniatâd cynllunio hwn yn unol â'r Diffiniadau yn y tabl uchod.

1. Gellir cyflawni'r datblygiad a gymeradwyir yma o dan y caniatâd cynllunio hwn fesul cyfnod a rhaid i geisiadau i'r Awdurdod Cynllunio Lleol i gymeradwyo edrychiad, tirlunio, cynllun a graddfa (a elwir o hyn ymlaen yn "**Materion a Gadwyd yn Ôl**") yng nghyswllt Cyfnod neu unrhyw ran o'r datblygiad, gael eu cyflawni'n unol â'r Cynllun(iau) Fesul Cyfnod a gymeradwywyd.

Rheswm: fel bod y safle'n cael ei ddatblygu'n foddhaol a chynhwysfawr.

2. Ni cheir cychwyn datblygu unrhyw Gyfnod neu ran o'r datblygiad hyd nes y bydd y Materion a Gadwyd yn Ôl ar gyfer y Cyfnod hwnnw neu ran o'r datblygiad wedi cael eu cymeradwyo'n ysgrifenedig gan yr Awdurdod Cynllunio Lleol.

Rheswm: Mae'r cais yn un am ganiatâd cynllunio sy'n rhannol Lawn a rhannol Amlinellol ac yn golygu bod angen sicrhau'r materion perthnasol a gadwyd yn ôl sydd eu hangen ar gyfer caniatâd cynllunio Amlinellol.

3. Rhaid cyflwyno'r cais cyntaf am Faterion a Gadwyd yn Ôl i'r Awdurdod Cynllunio Lleol ddim hwyrach na diwedd 3 blynedd gan ddechrau gyda dyddiad y caniatâd cynllunio hwn. Rhaid cyflwyno pob cais pellach am Faterion a Gadwyd yn Ôl i'r Awdurdod Cynllunio Lleol ddim hwyrach na diwedd 10 blynedd gan ddechrau gyda dyddiad y caniatâd cynllunio hwn.

Rheswm: Wrth ganiatáu cyfnod sy'n fwy na'r hyn a ddarperir o dan Adran 92(2) o Ddeddf Gynllunio Gwlad a Thref 1990, ystyriwyd y cynllun datblygu a natur y Datblygiad, h.y. datblygiad fesul cyfnod yw hwn, a rhan ohono'n dibynnu ar ddefnyddio Llety ar gyfer Gweithwyr Niwclear mewn cysylltiad â'r orsaf bŵer niwclear newydd arfaethedig a elwir yn Wylfa Newydd.

4. Rhaid i'r datblygiad a ganiateir drwy hyn ddechrau dim hwyrach na pha bynnag yw'r diweddaraf o'r dyddiadau canlynol:

- diwedd 5 mlynedd o ddyddiad rhoi'r caniatâd hwn; neu
- diwedd 2 flynedd o ddyddiad cymeradwyo'r cais cyntaf am Faterion a Gadwyd yn Ôl i'w gymeradwyo.

Rheswm: I atal gormod ar unwaith o ganiatadau cynllunio ac fel bo'r Awdurdod Cynllunio Lleol yn gallu adolygu addasrwydd y datblygiad yng ngoleuni unrhyw amgylchiadau sydd wedi newid a allai godi ac er mwyn cydymffurfio â darpariaethau Adran 92(2) o Ddeddf Gynllunio Gwlad a Thref 1990.

5. Ni chaiff unrhyw ddatblygiad ddechrau hyd nes y cyflwynir Cynllun Cyfnod ar gyfer pob Cyfnod o'r datblygiad i'r Awdurdod Cynllunio Lleol i'w cymeradwyo'n ysgrifenedig. Rhaid i'r Cynllun Cyfnod ddarparu amserlen ar gyfer gweithredu, cwblhau a meddiannu / defnyddio, yn eu trefn, pob ardal a rhan o'r Cyfnod ynghyd â manylion ar gyfer lleoliad yr holl gyfleusterau, gwasanaethau, ffyrdd a thirlunio cysylltiedig ynghyd ag unrhyw elfennau cysylltiedig eraill. Rhaid cyflawni'r datblygiad yn unol â'r darpariaethau yn y Cynllun Cyfnod a gymeradwywyd.

Rheswm: I sicrhau bod y dilyniant a'r amserlen ar gyfer y datblygiad parhaus, a'r gwaith o gwblhau pob Cyfnod o'r datblygiad, yn digwydd mewn ffordd foddhaol.

6. Rhaid i'r datblygiad a ganiateir yma fod yn gwbl unol â'r cynlluniau isod a gymeradwywyd:

Teitl y Darlun:	Rhif y Darlun:	Adolygiad:
Terfyn Llinell Goch – Cynllun Cyfansawdd	PL1114.P.RL100	E
Cynllun Paramedrau Penrhos – Defnydd Tir	PL1114.P.PP101	C
Cynllun Paramedrau Cae Glas – Defnydd Tir	PL1114.CG.PP101	C
Cynllun Paramedrau Kingsland – Defnydd Tir	PL1114.K.PP101	B
Uchderau'r Adeiladau ym Mhenrhos	908	I
Uchderau'r Adeiladau yng Nghae Glas	911	G
Uchderau'r Adeiladau yn Kingsland	909	C
Cynllun Paramedrau Penrhos – Plannu Manwl	PL1114.P.PP102	C
Cynllun Paramedrau Cae Glas – Plannu Manwl	PL1114.CG.PP102	D
Cynllun Paramedrau Kingsland – Plannu Manwl	PL1114.K.PP102	C
Mynediad Cylchfan Arfaethedig	90145_TA_100	E
Mynediad Arfaethedig Cae Glas	90145/004	A
Cynllun Arfaethedig ar gyfer Ffordd Kingsland – Opsiwn A	90145/002	B
Cynllun Paramedrau ar Raddfa Lai	020	
Atodlen Paramedrau Rhifiadol	913	

Rheswm: I sicrhau datblygiad boddhaol.

7. Fel rhan o bob cais i gymeradwyo Materion a Gadwyd yn Ôl ac unrhyw gais i weithredu amod cynllunio o dan y caniatâd cynllunio hwn:
- rhaidd cyflwyno gwybodaeth yn dangos sut y mae'r cais yn dod o fewn cwmpas y Datganiad Amgylcheddol (a gymeradwyir fel rhan o'r Caniatâd Cynllunio hwn); a
 - a rhaidd darparu gwybodaeth yn dangos sut y cydymffurfir â'r holl amodau cynllunio o dan y caniatâd cynllunio hwn

i'r Awdurdod Cynllunio Lleol.

Ni chaiff y datblygiad sydd i'w gyflawni fel rhan o'r cais i gymeradwyo Materion a Gadwyd yn Ôl ddechrau hyd nes y bydd yr Awdurdod Cynllunio Lleol wedi rhoid ei ganiatâd ysgrifenedig bod gofynion yn yr amod hwn wedi cael ei ryddhau mewn perthynas â'r datblygiad arfaethedig fel rhan o'r cais am gymeradwyaeth Materion a Gadwyd yn Ôl a rhaidd cyflawni'r datblygiad yn unol â'r wybodaeth a gymeradwyir gan yr Awdurdod Cynllunio Lleol o dan yr amod hwn.

Rheswm: I sicrhau bod y wybodaeth amgylcheddol a gyflwynir fel rhan o'r cais cynllunio a gymeradwyir yma ac sydd yn y Datganiad Amgylcheddol yn cael (lle bo angen) ei diweddarau'n barhaus a bod y cais neu geisiadau am Faterion a Gadwyd yn Ôl yn disgyn o fewn paramedrau'r effeithiau amgylcheddol a aseswyd; ac i sicrhau y glynir wrth yr amodau yn y caniatâd cynllunio hwn hyd at fodlonrwydd yr Awdurdod Cynllunio Lleol.

8. Rhaid i bob cais i gymeradwyo Materion a Gadwyd yn Ôl a gyflwynir i'r Awdurdod Cynllunio Lleol gynnwys diweddariad ar yr Asesiad Tirlun ac Effaith Weledol (a gymeradwyir fel rhan o'r Caniatâd Cynllunio hwn) sydd i fod yn benodol i'r datblygiad arfaethedig o dan y cais i gymeradwyo'r Materion a Gadwyd yn Ôl. Rhaid i'r diweddariad darparwyd yn unol a'r amod fod yn unol â thrydydd rhifyn Canllawiau ar Asesu Tirlun ac Effaith Weledol (Ebrill 2013) y Sefydliad Tirlun (neu unrhyw fersiynau pellach o'r canllawiau hyn).

Ni chaiff y datblygiad arfaethedig fel rhan o gais i gymeradwyo Materion a Gadwyd yn Ôl ddechrau hyd nes y bydd yr Awdurdod Cynllunio Lleol wedi cymeradwyo'r diweddariad i'r Asesiad Tirlun ac Effaith Weledol darparwyd o dan yr amod yma yn ysgrifenedig. Rhaid cyflawni'r datblygiad yn unol â'r diweddariad i'r Asesiad Tirlun ac Effaith Weledol a gymeradwyir gan yr Awdurdod Cynllunio Lleol o dan yr amod hwn.

Rheswm: I sicrhau bod y datblygiad yn gwarchod a gwella'r tirlun a warchodir yn statudol.

9. Rhaid cynnwys Canllaw Dylunio gyda phob cais i gymeradwyo Materion a Gadwyd yn Ôl a gyflwynir i'r Awdurdod Cynllunio Lleol yn dangos sut y mae'r datblygiad arfaethedig o dan y cais i gymeradwyo Materion a Gadwyd yn Ôl yn cydymffurfio â'r diffiniad o Ddatblygiad Enghreifftiol. Rhaid i'r Canllaw Dylunio:
- ystyried gogwydd, cynllun, graddfa, deunyddiau, gorffeniadau allanol, tirlunio presennol ac arfaethedig a'r lefelau daear a llawr a lefelau eraill;
 - nodi'n fanwl sut y cymhwysir egwyddorion Datblygiad Enghreifftiol i ddatblygiad Cyfnod neu i ddatblygiad arfaethedig o fewn y Cyfnod neu rhan o'r datblygiad;
 - bod yn seiliedig ar ganllawiau arfer gorau ac, o leiaf, adlewyrchu'r canllawiau manwl yn Nodyn Cyngor Technegol 12 Dyluniad (2016)(TAN 12) (neu unrhyw ddogfen(nau) sy'n diwygio neu'n disodli'r canllawiau hyn);
 - cynnwys adran yn dwyn y teitl "Cyd-destun Arfarnu" fel y manylir arno ac y nodir yn TAN 12;
 - dangos sut y mae'r holl geisiadau i gymeradwyo Materion a Gadwyd yn Ôl ar gyfer Cyfnod neu ran o'r datblygiad yn cyflawni a glynu wrth ddarpariaethau'r polisïau datblygu a pholisïau cynllunio eraill sy'n berthnasol ar gyfer ystyried gogwydd, cynllun, graddfa, deunyddiau, gorffeniadau allanol, tirlunio presennol ac arfaethedig, lefelau llawr a lefelau eraill; a
 - cynnwys darpariaethau manwl Canllaw Dylunio Canllawiau Cynllunio Atodol Cyngor Ynys Môn ar gyfer yr Amgylchedd Trefol a Gwledig (04.03.08) (neu unrhyw ganllawiau sy'n diweddar neu'n disodli'r canllawiau hyn).

Cyn cynhyrchu'r Canllaw Dylunio rhaid ymgynghori ag ymgynghoreion statudol perthnasol ac ymgynghoreion eraill (restr i'w cytuno arnynt yn ysgrifenedig â'r Awdurdod Cynllunio Lleol) a bydd y ehangder a chynnwys y Canllaw Dylunio yn adlewyrchu'r ymatebion a gafwyd gan yr ymgynghoreion a gymeradwywyd o dan yr amod yma. Ni chaiff y datblygiad arfaethedig fel rhan o gais i gymeradwyo Materion a Gadwyd yn Ôl ddechrau hyd nes y bydd yr Awdurdod Cynllunio Lleol wedi cadarnhau'n ysgrifenedig ei fod yn cymeradwyo'r Canllaw Dylunio. Rhaid cyflawni'r datblygiad yn unol â'r Canllaw Dylunio a gymeradwyir gan yr Awdurdod Cynllunio Lleol o dan yr amod hwn.

Rheswm: Er lles amwynder gweledol yn ardal y datblygiad ac i sicrhau bod y datblygiad yn gwarchod a gwella'r tirlun sydd wedi'i warchod yn statudol.

10. Rhaid i bob cais i gymeradwyo Materion a Gadwyd yn Ôl a gyflwynir i'r Awdurdod Cynllunio Lleol gynnwys manylion yn egluro sut y bydd y datblygiad arfaethedig o dan y cais i

gymeradwyo Materion a Gadwyd yn Ôl yn gwarchod a gwella'r Ardal o Harddwch Naturiol Eithriadol a rhaid i unrhyw ddatganiad o'r fath ddangos ei fod yn cydymffurfio â'r diffiniad o Ddatblygiad Enghreifftiol yng nghyswllt y canlynol:

- yr Asesiad Tirlun ac Effaith Weledol a gymeradwyir o dan y caniatâd cynllunio hwn ac unrhyw ddiweddariad i'r ddogfen hon sydd angen ei wneud fel rhan o'r cais perthnasol i gymeradwyo Materion a Gadwyd yn Ôl; a
- Cynllun Rheoli Ardal o Harddwch Naturiol Eithriadol Ynys Môn 2015-2020 (neu unrhyw gynllun sy'n diweddarau neu'n disodli'r cynllun hwn)

Ni chaiff y datblygiad arfaethedig fel rhan o gais i gymeradwyo Materion a Gadwyd yn Ôl ddechrau hyd nes y bydd yr Awdurdod Cynllunio Lleol wedi cymeradwyo'n ysgrifenedig y cydymffurfiwyd â'r amod hwn. Rhaid cyflawni'r datblygiad yn unol â'r manylion a gymeradwywyd gan yr Awdurdod Cynllunio Lleol o dan yr amod hwn.

Rheswm: Er lles amwynder gweledol yn ardal y datblygiad a hefyd i sicrhau bod y datblygiad yn gwarchod a gwella'r tirlun sydd wedi'i warchod yn statudol.

11. Rhaid i bob cais i gymeradwyo Materion a Gadwyd yn Ôl gyflwyno Strategaeth Tirlun Ardal o Harddwch Naturiol Eithriadol yng nghyswllt y datblygiad arfaethedig o dan y cais i gymeradwyo Materion a Gadwyd yn Ôl i'r Awdurdod Cynllunio Lleol i'w chymeradwyo'n ysgrifenedig ganddo a rhaid i'r Strategaeth Tirlun AoHNE sydd i'w chyflwyno o dan ddarpariaethau'r amod hwn:

- gynnwys cynllun o'r cofnodion Ffoto-Fonitro sydd i gynnwys, o leiaf, y manau a'r amserlen ar gyfer tynnu ffotograffau cyn dechrau ar y datblygiad, yn ystod y gwaith o adeiladu'r datblygiad ac yn dilyn cwblhau'r datblygiad; a
- darparu Strategaeth Tirlun sy'n ymateb yn gadarnhaol i nodweddion a golygfeydd arbennig yr AoHNE, gan sicrhau y darperir cysylltiadau i rannau eraill o'r AoHNE a bod darpariaethau i fonitro, diwygio ac ychwanegu mesurau i liniaru'r effeithiau ar yr AoHNE ar ôl ystyried amcanion, polisiâu a gofynion rheoli Cynllun Rheoli AoHNE Ynys Môn 2015-2020 (neu unrhyw fersiwn bellach o'r cynllun hwn).
- darparu manylion (lle bo angen) y rhyngberthynas rhwng y datblygiad arfaethedig o dan y cais i gymeradwyo Materion a Gadwyd yn Ôl a'r rhannau eraill o'r datblygiad a gymeradwywyd gan yr Awdurdod Cynllunio Lleol.

Ni chaiff y datblygiad arfaethedig fel rhan o gais i gymeradwyo Materion a Gadwyd yn Ôl ddechrau hyd nes y bydd yr Awdurdod Cynllunio Lleol wedi cymeradwyo'r Strategaeth Tirlun AoHNE yn ysgrifenedig. Rhaid cyflawni'r datblygiad yn unol â'r Strategaeth Tirlun AoHNE a gymeradwywyd gan yr Awdurdod Cynllunio Lleol o dan yr amod hwn.

Rheswm: I sicrhau bod y datblygiad yn gwarchod a gwella'r Ardal o Harddwch Naturiol Eithriadol.

12. Rhaid i bob cais i gymeradwyo Materion a Gadwyd yn Ôl a gyflwynir i'r Awdurdod Cynllunio Lleol gynnwys rhestr o'r holl ddynodiadau statudol perthnasol a darpariaethau deddfwriaethol y mae'n ofynnol i gydymffurfio â hwy fel rhan o'r datblygiad a datganiad ysgrifenedig ddangos sut mae'r cais manwl Materion a Gadwyd yn Ôl yn cydymffurfio gyda'r holl ofynion hynny.

Rheswm: Er mwyn sicrhau ffurf foddhaol o ddatblygiad sy'n unol â'r holl ofynion statudol perthnasol.

13. Rhaid i'r holl ddeunyddiau allanol sydd i'w defnyddio fel rhan o'r datblygiad gynnwys deunyddiau allanol cynaliadwy brodorol sydd i gynnwys toeau gwyrdd, cerrig naturiol lleol a llechi mwyn naturiol lleol neu gerrig / llechi naturiol o liw, gwead a nodweddion traul cyfatebol, er mwyn gwarchod a gwella'r AohNE.

Rheswm: Er lles amwynderau gweledol ardal y datblygiad a hefyd i sicrhau bod y datblygiad yn gwarchod a gwella'r tirlun sydd wedi'i warchod yn statudol.

14. Rhaid i unrhyw gerrig sydd i'w defnyddio yng nghyswllt Cyfnod neu ran o'r datblygiad (gan gynnwys atgyweirio unrhyw Waith Cerrig Naturiol neu Bwyntio sydd yno'n barod) fod yn gerrig naturiol lleol neu'n gerrig naturiol o liw, gwead a nodweddion traul cyfatebol. Ni chaiff unrhyw Gyfnod na rhan o'r datblygiad ddechrau hyd nes y cyflwynir samplau o'r garreg naturiol a manylion adeiladu llawn ar gyfer yr holl Waith Cerrig Naturiol a'r Pwyntio sydd i'w defnyddio yn y Cyfnod hwnw neu ran o'r datblygiad i'r Awdurdod Cynllunio Lleol i'w cymeradwyo'n ysgrifenedig. Rhaid yna glynu wrth y manylion a gymeradwyir o dan yr amod cynllunio hwn.

Rheswm: Er lles amwynderau gweledol yr ardal leol a hefyd i sicrhau bod y datblygiad yn gwarchod a gwella'r Ardal o Harddwch Naturiol Eithriadol.

15. Rhaid i bob cais i gymeradwyo Materion a Gadwyd yn Ôl gynnwys manylion llawn ar gyfer lefelau slab arfaethedig yr adeiladau a modelau o'r lefelau presennol ac arfaethedig a'r tir o gwmpas sydd i'w cyflwyno i'r Awdurdod Cynllunio Lleol i'w cymeradwyo'n ysgrifenedig. Ni chaiff y datblygiad arfaethedig fel rhan o'r cais i gymeradwyo Materion a Gadwyd yn Ôl ddechrau hyd nes y bydd yr Awdurdod Cynllunio Lleol wedi cymeradwyo'n ysgrifenedig y manylion a gyflwynir iddo o dan yr amod hwn. Rhaid cyflawni'r datblygiad yn unol â'r manylion a gymeradwywyd gan yr Awdurdod Cynllunio Lleol o dan yr amod hwn.

Rheswm: I sicrhau datblygiad boddhaol.

16. Rhaid i bob cais i gymeradwyo Materion a Gadwyd yn Ôl ddarparu manylion yn dangos sut y bydd y datblygiad arfaethedig o dan y cais i gymeradwyo Materion a Gadwyd yn Ôl yn cael ei leoli a'i ddylunio'n unol â'r pellteroedd a'r darpariaethau yn Nodyn Cyfarwyddyd 8 Canllaw Dylunio Canllawiau Cynllunio Atodol Cyngor Ynys Môn ar gyfer yr Amgylchedd Trefol a Gwledig: Agoswydd y Datblygiad (04.03.08) (neu unrhyw ganllawiau sy'n diweddarau neu'n disodli'r canllawiau hyn) yng nghyswllt unrhyw dŷ neu dai presennol neu arfaethedig a'u cyflwyno i'r Awdurdod Cynllunio Lleol i'w cymeradwyo'n ysgrifenedig. Ni chaiff y datblygiad arfaethedig fel rhan o gais i gymeradwyo Materion a Gadwyd yn Ôl ddechrau hyd nes y bydd yr Awdurdod Cynllunio Lleol wedi cadarnhau'n ysgrifenedig y cydymffurfiwyd â'r amod hwn a rhaid cyflawni'r datblygiad yn unol â'r manylion a gymeradwyir gan yr Awdurdod Cynllunio Lleol o dan yr amod hwn.

Rheswm: Er mwyn atal unrhyw edrych drosto annerbyniol a darparu golygfa dderbyniol o unrhyw dŷ neu dai presennol neu arfaethedig sydd o fewn neu gerllaw'r Cyfnod.

17. Ni chaiff unrhyw ddatblygiad Cyfnod neu ran o'r datblygiad ddechrau hyd nes y bydd manylion llawn ar gyfer yr holl ddeunyddiau a gorffeniadau allanol (gan gynnwys y manylion o'r fath ar gyfer yr holl waith adeilad(au), Ardaloedd Tirlunio Caled, peiranyddol a gwaith cysylltiedig â'r datblygiad) sydd i fod yn unol â'r Canllaw Dylunio a gymeradwywyd ar gyfer y Cyfnod neu rhan o'r datblygiad ac i gynnwys lliwiau, manylion adeiladu (lle bo'n briodol) a'r dulliau ar gyfer y Cyfnod hwnw neu ran o'r datblygiad, wedi cael eu cyflwyno i'r Awdurdod Cynllunio Lleol i'w cymeradwyo'n ysgrifenedig. Rhaid gweithredu'n llawn a glynu wrth y manylion a gymeradwyir o dan yr amod hwn.

Rheswm: Er lles amwynderau gweledol yr ardal leol a hefyd i sicrhau bod y datblygiad yn gwarchod a gwella'r Ardal o Harddwch Naturiol Eithriadol.

18. Rhaid i bob cais i gymeradwyo Materion a Gadwyd yn Ôl gynnwys manylion llawn ar gyfer y deunyddiau allanol a'r lliwiau, manylion adeiladu ar gyfer unrhyw raddiant a luniwyd, goleddf y waliau, byndiau, yr holl waliau cynnal, strwythurau, pontydd a'r gwaith peiranyddol cysylltiedig ar gyfer y rhan honno o'r datblygiad a'u cyflwyno i'r Awdurdod Cynllunio Lleol i'w cymeradwyo'n ysgrifenedig. Rhaid cyflawni'r datblygiad yn unol â'r manylion a gymeradwyir gan yr Awdurdod Cynllunio Lleol. Ni chaiff unrhyw Gyfnod na rhan o'r datblygiad ddechrau hyd nes y cyflwynir adroddiad gan beiriannydd cymwys addas ar gyfer pob graddiant a luniwyd, goleddf y waliau, byndiau, yr holl strwythurau a phontydd cynnal a phob gwaith peiranyddol cysylltiedig â'r Cyfnod hwnnw neu ran o'r datblygiad i'r Awdurdod Cynllunio Lleol i'w cymeradwyo'n ysgrifenedig.

Rheswm: I sicrhau bod y datblygiad yn cael ei gyflawni mewn ffordd ddiogel ac i sicrhau edrychiad boddhaol i'r datblygiad.

19. Rhaid i bob cais i gymeradwyo Materion a Gadwyd yn Ôl gynnwys Strategaeth Tir y Cyhoedd yn cynnwys manylion yr Ardaloedd Tirlunio Caled, manylion llawn y wybodaeth Ddehongli, trefniadau ar gyfer rheoli'r a mesurau i hwyluso mynediad i'r cyhoedd (a fydd yn cynnwys darpariaethau manwl yn benodol ar gyfer Cymunedau Cyfagos a defnyddwyr anabl) ar gyfer y "Man Agored Cyhoeddus" a nodwyd ar cynlluniau rhifau: PL1114.P.PP 101 adolygiad C a PL1114.K.PP 101 adolygiad B a'r "Man Agored Cyhoeddus wedi Rheoli" ar ddyluniad rhif: PL1114.CG.PP 101 adolygiad Ca gymeradwywyd drwy hyn ac sydd i'w cynnwys yn y Strategaeth Tir y Cyhoedd ynghyd ag amserlen ar gyfer eu gweithredu a'u cyflwyno i'r Awdurdod Cynllunio Lleol i'w cymeradwyo'n ysgrifenedig. Ni chaiff y datblygiad arfaethedig fel rhan o gais i gymeradwyo Materion a Gadwyd yn Ôl ddechrau hyd nes y bydd yr Awdurdod Cynllunio Lleol wedi cymeradwyo'r Strategaeth Tir y Cyhoedd yn ysgrifenedig. Rhaid cyflawni'r datblygiad yn unol â'r Strategaeth Tir y Cyhoedd a gymeradwywyd.

Rheswm: Er lles amwynderau manau agored a manau eraill yn y datblygiad ac i wella'r Ardal o Harddwch Naturiol Eithriadol.

20. Fel rhan o bob cais i gymeradwyo Materion a Gadwyd yn Ôl, rhaid cyflwyno cynllun Plannu Manwl ar gyfer y Cyfnod hwnnw neu ran o'r datblygiad i'r Awdurdod Cynllunio Lleol i'w cymeradwyo'n ysgrifenedig. Rhaid i'r Cynllun Plannu Manwl gydymffurfio â'r safonau a osodir allan yn "BS 8545: 2014 Coed: o'r blanhigfa i annibyniaeth yn y tirlun - Argymhellion" (Chwefror 2014) a BS 3936-4:2007- Stoc planhigfa, manyleb ar gyfer coed fforest, coed poplys a helyg (neu unrhyw fersiynau eraill pellach sy'n disodli neu'n diweddarau'r Safonau Prydeinig hyn) ac yn cyd-fynd yn gyffredinol â'r ardaloedd Plannu Manwl a ddynodir ar ddarluniau rhifau PL1114.P.PP102 adolygiad C, PL1114.CG.PP102 adolygiad D a PL1114.K.PP102 adolygiad C. Rhaid i'r cynllun Plannu Manwl arfaethedig fod yn unol â Rhanbarthau Tarddiad 30, neu Ranbarthau Tarddiad priodol ym Mhrydain neu wedi'i drawsleoli o Gyfnod o'r datblygiad a rhaid iddo gynnwys coed Safonol neu aml-goes a dangos y gwaith plannu arfaethedig yn cynnwys y trefniadau cyfnod a'r amserlen, gan gynnwys maint a dwysedd y rhywogaethau, a gwahaniaethu rhwng y coed sydd i'w cadw gan ddangos eu rhywogaethau, lledaeniad a'u haeddfedrwydd ynghyd â mesurau i'w gwarchod a'u monitro yn ystod y datblygiad ac o fewn cyfnod o ddeng mlynedd i'w plannu. Rhaid i'r manylion sydd i'w cyflwyno o dan ddarpariaethau'r amod hwn hefyd gynnwys y gwaith tomenni ac ailbroffilio daear presennol ac arfaethedig i bwyntiau datwm Meincnodau Arolwg Ordans. Rhaid gweithredu'r manylion a gymeradwyir yn unol â'r manylion sydd i'w cymeradwyo o dan ddarpariaethau'r amod hwn ac yn unol â'r Cynllun Cyfnod sydd i'w cymeradwyo'n ysgrifenedig o dan ddarpariaethau amod 5 o'r caniatâd cynllunio hwn.

Rheswm: Er lles amwynder gweledol yr ardal leol a'r tirlun sydd wedi'i warchod yn statudol.

21. Os bydd unrhyw goed neu fangoed sy'n rhan o'r gwaith Plannu Manwl a gymeradwywyd, o fewn deng mlynedd i'w plannu, yn methu â sefydlu, yn cael eu difrodi'n ddifrifol neu'n clafychu, yn marw neu'n cael eu tynnu allan am unrhyw reswm, rhaid plannu coed neu fangoed newydd o faint, rhywogaeth ac aeddfedrwydd tebyg yn y tymor plannu nesaf.

Rheswm: Er lles amwynder gweledol yr ardal leol a'r tirlun sydd wedi'i warchod yn statudol.

22. Fel rhan o bob cais i gymeradwyo Materion a Gadwyd yn Ôl, rhaid cyflwyno cynllun Tirlunio a Phlannu Coed Cyffredinol ar gyfer y Cyfnod hwnnw neu ran o'r datblygiad i'r Awdurdod Cynllunio Lleol i'w gymeradwyo'n ysgrifenedig. Yng nghyswllt y Cynllun Tirlunio Cyffredinol a Phlannu Coed rhaid cydymffurfio â'r safonau a osodir allan yn BS 8545: 2014 Coed: o'r blanhigfa i annibyniaeth yn y tirlun – Argymhellion (Chwefror 2014) a BS 3936-4:2007- Stoc planhigfa, manyleb ar gyfer coed fforest, coed poplys a helyg a BS 4428:1989 – Cod ymarfer ar gyfer gwaith tirlunio cyffredinol (ac eithrio wynebaw caled) (neu unrhyw fersiynau eraill pellach sy'n disodli neu'n diweddarau'r Safonau Prydeinig hyn) nid oes raid cynnwys manylion y Plannu Manwl; rhaid trefnu i gadw'r coed a'r gwrychoedd presennol ar gyfer y Cyfnod neu ran o'r datblygiad. rhaid dangos y gwaith plannu arfaethedig sydd i fod o Ranbarthau Tarddiad 30 neu Ranbarthau Tarddiad priodol ym Mhrydain neu wedi'i drawsleoli o Gyfnod neu ran o'r datblygiad, rhaid cynnwys manylion llawn ar gyfer maint a dwysedd y rhywogaethau, a gwahaniaethu rhwng y coed a'r gwrychoedd sydd i'w cadw gan ddangos eu rhywogaethau, lledaeniad a'u haeddfedrwydd ynghyd â mesurau i'w gwarchod a'u monitro yn ystod y datblygiad ac o fewn cyfnod o bum mlynedd i'w plannu. Rhaid gweithredu'r gwaith plannu newydd a gymeradwyir erbyn y tymor plannu cyntaf ar ôl meddiannu'r adeiladu neu gwblhau'r datblygiad fan bellaf, pa un bynnag sy'n dod gyntaf. Rhaid gweithredu'r mesurau gwarchod a gymeradwyir cyn dechrau ar y datblygiad. Ni chaiff y datblygiad arfaethedig fel rhan o gais i gymeradwyo Materion a Gadwyd yn Ôl ddechrau hyd nes y bydd yr Awdurdod Cynllunio Lleol wedi cymeradwyo'r Cynllun Tirlunio Cyffredinol a Phlannu Coed yn ysgrifenedig. Rhaid cyflawni'r datblygiad yn unol â'r manylion a gymeradwywyd gan yr Awdurdod Cynllunio Lleol o dan yr amod hwn.

Rheswm: Er lles amwynder gweledol yn yr ardal leol.

23. Os bydd unrhyw goed neu fangoed sy'n rhan o'r Cynllun Tirlunio Cyffredinol a Phlannu Coed a gymeradwywyd, o fewn bum mlynedd i'w plannu, yn methu â sefydlu, yn cael eu difrodi'n ddifrifol neu'n clafychu, yn marw neu'n cael eu tynnu allan am unrhyw reswm, rhaid plannu coed neu fangoed newydd o faint, rhywogaeth ac aeddfedrwydd tebyg yn y tymor plannu nesaf.

Rheswm: Er lles amwynder gweledol yn yr ardal leol.

24. Rhaid i bob cais i gymeradwyo Materion a Gadwyd yn Ôl gynnwys arolwg a Datganiad Dull Coedyddiaeth. Rhaid i ddyluniad, cynllun, deunyddiau a manyleb y datblygiad o dan bob Cyfnod neu ran o'r datblygiad ddarparu ar gyfer cadw a gwella coed(en) a choetiroedd pwysig ac yn unol â'r egwyddorion a osodir allan yn:

- “BS 5837:2012 Coed, yng nghyswllt dyluniad, dymchwel ac adeiladu – Argymhellion” (Ebrill 2012) (neu unrhyw fersiwn arall bellach sy'n disodli neu'n diweddarau'r Safon Brydeinig hon).
- Asesiad o'r Effaith ar Goed: Cais Amlinellol TEP (Mai 2013).
- Methodoleg Coetiroedd a Strategaethau Tybiannol (Ebrill 2013) Planit.

Rheswm: Er mwyn cadw a diogelu coed pwysig er lles amwynder gweledol yn yr ardal leol.

25. Rhaid i bob cais i gymeradwyo Materion a Gadwyd yn Ôl gynnwys manylion llawn ar gyfer yr holl Nodweddion Tirlun Amaethyddol Traddodiadol presennol a'r Nodweddion eraill ("ETAL") sydd i'w cadw, atgyweirio neu eu hadfer yn y Cyfnod hwnnw neu ran o'r datblygiad. Rhaid cyflwyno'r manylion hyn i'r Awdurdod Cynllunio Lleol i'w cymeradwyo'n ysgrifenedig. Ni chaiff datblygiad unrhyw Gyfnod na rhan o'r datblygiad ddechrau hyd nes y bydd Cynllun Rheoli, Atgyweirio a Chynnal a Chadw ("MRMP") ar gyfer yr ETAL, gan gynnwys amserlen ar gyfer ei weithrediad drwy gydol datblygiad y Cyfnod hwnnw o'r datblygiad, wedi'i gyflwyno i'r Awdurdod Cynllunio Lleol i'w gymeradwyo'n ysgrifenedig. Rhaid gweithredu'r Cynllun(iau) MRMP sydd i'w gymeradwyo o dan ddarpariaethau'r amod hwn yn unol â'r cynllun a gymeradwywyd ac unrhyw amserlen ar ei gyfer.

Rheswm: I sicrhau bod y datblygiad yn cadw a diogelu strwythurau a nodweddion tirlun er lles amwynder gweledol ac am resymau ecolegol a hanesyddol.

26. Rhaid i bob cais i gymeradwyo Materion a Gadwyd yn Ôl gynnwys cynllun yn nodi'r holl dulliau amgáu arfaethedig o gwmpas ac o fewn y Cynllun hwnnw neu ran o'r datblygiad, a'i gyflwyno i'r Awdurdod Cynllunio Lleol ar gyfer ei gymeradwyo'n ysgrifenedig. Rhaid i'r cynllun:

- sicrhau bod y dulliau amgau, sydd i'w gweithredu fel rhan o'r cynllun a gyflwynir o dan yr amod hwn, yn unol â'r darpariaethau yn y Canllaw Dylunio a gymeradwywyd (gweler amod 9 ar gyfer Cyfnod neu ran o'r datblygiad);
- cynnwys darpariaeth ar gyfer plannu gwrychoedd a chodi Cloddiau, waliau cerrig sych a waliau cerrig eraill; a
- cynnwys datganiad dull ar gyfer eu hadeiladu a'u cynnal a'u cadw a sicrhau bod unrhyw gerrig sydd i'w defnyddio'n gerrig naturiol lleol neu'n gerrig o liw, gwead a nodweddion traul cyfatebol.

Rhaid codi'r dull o amgau a gymeradwyir o dan ddarpariaethau'r amod hwn yn unol â'r cynllun a gymeradwywyd gan yr Awdurdod Cynllunio Lleol a chyn defnyddio'r Cyfnod neu ran o'r datblygiad sy'n berthnasol iddo.

Rheswm: Er lles amwynderau gweledol yr ardal leol a hefyd i sicrhau bod y datblygiad yn gwarchod a gwella'r Ardal o Harddwch Naturiol Eithriadol.

27. Rhaid i bob cais i gymeradwyo Materion a Gadwyd yn Ôl gynnwys cynllun yn rhoi manylion llawn ar gyfer yr holl rwystrau acwstig, ffensio a mesurau eraill ynghyd ag amserlen ar gyfer ei weithredu, a'i gyflwyno i'r Awdurdod Cynllunio Lleol i'w gymeradwyo'n ysgrifenedig. Ni chaiff y datblygiad arfaethedig fel rhan o'r cais i gymeradwyo Materion a Gadwyd yn Ôl ddechrau hyd nes y bydd yr Awdurdod Cynllunio Lleol wedi cadarnhau'n ysgrifenedig ei fod yn cymeradwyo'r cynllun a gyflwynir iddo o dan yr amod cynllunio hwn. Rhaid cyflawni'r datblygiad yn unol â'r cynllun a gymeradwywyd gan yr Awdurdod Cynllunio Lleol o dan yr amod hwn.

Rheswm: Er lles amwynderau preswylwyr y datblygiad ac amwynderau'r ardal ac er mwyn gwella tangnefedd yr Ardal o Harddwch Naturiol Eithriadol.

28. Rhaid i bob cais i gymeradwyo Materion a Gadwyd yn Ôl gynnwys manylion llawn gan gynnwys manylion allanol yr holl Gyfleusterau Storio ac Ailgylchu Sbwriel ("RSFR") a Strategaeth Wastraff ("WS") yn nodi sut y bwriedir lleihau, ailddefnyddio ac ailgylchu gwastraff, mesurau atal llygredd gwastraff ac atal gollwng sbwriel a baw cŵn, ar gyfer y Cyfnod hwnnw neu ran o'r datblygiad. Rhaid i'r RSFR a'r WS gynnwys amserlen ar gyfer

gweithredu'r cynlluniau hyn. Ni chaiff y datblygiad arfaethedig fel rhan o gais i gymeradwyo Materion a Gadwyd yn Ôl ddechrau hyd nes y bydd yr Awdurdod Cynllunio Lleol wedi cadarnhau'n ysgrifenedig ei fod yn cymeradwyo'r RSFR a'r WS. Rhaid cyflawni'r datblygiad yn unol â'r RSFR a'r WS a gymeradwywyd gan yr Awdurdod Cynllunio Lleol o dan yr amod hwn.

Rheswm: I sicrhau edrychiad boddhaol ar gyfer y datblygiad, i wella amwynderau'r ardal ac i warchod a gwella'r Ardal o Harddwch Naturiol Eithriadol. Hefyd i ddiogelu'r amgylchedd, ecoleg leol ac amwynder lleol ac i sicrhau bod y trefniadau lleihau a rheoli gwastraff yn effeithiol yn cael eu gweithredu er budd datblygu cynaliadwy.

29. Rhaid i bob cais i gymeradwyo Materion a Gadwyd yn Ôl gynnwys manylion llawn ar gyfer unrhyw strwythurau, ceblo ac unrhyw gyfarpar cysylltiedig sy'n rhan o'r Cynllun Goleuadau ar gyfer y Cyfnod hwnnw neu ran o'r datblygiad. Ni cheir meddiannu'r datblygiad arfaethedig fel rhan o gais i gymeradwyo Materion a Gadwyd yn Ôl hyd nes y bydd yr Awdurdod Cynllunio Lleol wedi cadarnhau'n ysgrifenedig ei fod yn cymeradwyo'r Cynllun Goleuadau. Rhaid cyflawni'r datblygiad yn unol â'r Cynllun Goleuadau a gymeradwywyd gan yr Awdurdod Cynllunio Lleol o dan yr amod hwn.

Rheswm: Er mwyn diogelu amwynderau'r ardal a phreswylwyr y tai cyfagos, er mwyn diogelu rhywogaethau gwarchoddedig a rhywogaethau eraill ac er mwyn gwarchod yr Ardal o Harddwch Naturiol Eithriadol, awyr y nos a sicrhau datblygiad cynaliadwy.

30. Ni chaiff unrhyw Gyfnod na rhan o'r datblygiad ddechrau hyd nes y bydd manylion llawn yr holl wasanaethau trydanol, telathrebu, nwy a gwasanaethau eraill ar gyfer y Cyfnod hwnnw neu ran o'r datblygiad wedi cael eu cyflwyno a'u cymeradwyo'n ysgrifenedig gan yr Awdurdod Cynllunio Lleol. Ni chaiff datblygiad y Cyfnod neu ran o'r datblygiad ddechrau hyd nes y bydd yr Awdurdod Cynllunio Lleol wedi cymeradwyo'r manylion o dan yr amod hwn yn ysgrifenedig. Rhaid cyflawni'r datblygiad yn unol â'r manylion a gymeradwywyd gan yr Awdurdod Cynllunio Lleol o dan yr amod hwn.

Rheswm: I sicrhau bod y datblygiad yn gwarchod yr Ardal o Harddwch Naturiol Eithriadol ac i ddiogelu nodweddion ecolegol a thirlun.

31. Rhaid i bob cais i gymeradwyo Materion a Gadwyd yn Ôl gynnwys manylion ar gyfer y pellteroedd cilio oddi wrth seilwaith cyfleustodau ar gyfer y Cyfnod hwnnw neu ran o'r datblygiad. Ni chaiff y datblygiad arfaethedig fel rhan o'r cais i gymeradwyo Materion a Gadwyd yn Ôl ddechrau hyd nes y bydd yr Awdurdod Cynllunio Lleol wedi cadarnhau'n ysgrifenedig ei fod yn cymeradwyo'r manylion a gyflwynir iddo o dan yr amod hwn. Rhaid cyflawni'r datblygiad yn unol â'r manylion a gymeradwywyd gan yr Awdurdod Cynllunio Lleol o dan yr amod hwn.

Rheswm: I sicrhau y diogelir yr asedau a'r gwasanaethau a ddarperir gan ymgwymerwr statudol yn ddigonol.

32. Rhaid i bob cais i gymeradwyo Materion a Gadwyd yn Ôl gynnwys a chyflwyno Cynllun Rheoli Amgylchedd Gwaith Adeiladu Rhagarweiniol ("PCEMP") ar gyfer y Cyfnod hwnnw neu ran o'r datblygiad i'r Awdurdod Cynllunio Lleol i'w gymeradwyo'n ysgrifenedig. Ni chaiff datblygiad y Cyfnod hwnnw neu ran o'r datblygiad ddechrau hyd nes y bydd Cynllun Rheoli Amgylchedd Gwaith Adeiladu Manwl ("DCEMP") ar gyfer y Cyfnod hwnnw neu ran o'r datblygiad wedi'i gyflwyno a'i gymeradwyo'n ysgrifenedig gan yr Awdurdod Cynllunio Lleol a bydd hwnnw wedyn yn disodli'r PCEMP. Rhaid i'r DCEMP gynnwys darpariaethau amgylcheddol cyffredinol yng nghyswllt adeiladu'r datblygiad ac, o leiaf, dylai gynnwys manylion ar gyfer:

- cynaliadwyedd y dulliau adeiladu sydd i'w defnyddio;
- yr oriau gwaith yn ystod adeiladu'r "Cyfnod" neu rhan o'r datblygiad;
- yr effaith ar amwynderau preswyl gan gynnwys hawliau i gerbydau neu hawliau tramwy i gerddwyr ynghyd ag unrhyw fesurau lliniaru arfaethedig;
- amwynderau cyffredinol y cyhoedd gan gynnwys Hawliau Tramwy Cyhoeddus ac unrhyw lwybrau caniatol ynghyd ag unrhyw fesurau lliniaru arfaethedig;
- mesurau hwylustod a diogelwch;
- trefniadau parcio'n gysylltiedig â'r gwaith adeiladu;
- gofynion llwytho / dadlwytho;
- lleoliad yr ardaloedd storio;
- mesurau rheoli baw a llwch a mesurau lliniaru, sydd i gynnwys mesurau ar gyfer atal difrod i lystyfiant sydd i'w gadw;
- effeithiau sŵn, dirgryniad a llygredd a mesurau ar gyfer eu lliniaru;
- effeithiau ar ansawdd y dŵr a draenio a mesurau lliniaru;
- effeithiau ar goed a mesurau lliniaru'n unol â BS5837:2012 Coed yng nghyswllt dyluniad, dymchwel ac adeiladu – Argymhellion (Ebrill 2012) (neu unrhyw fersiwn arall bellach sy'n disodli neu'n diweddarau'r Safon Brydeinig hon) sydd i fod yn unol â'r manylion sydd i'w cymeradwyo o dan amod 24;
- bioddiogelwch yng nghyswllt rhywogaethau gwarchoddedig a rhywogaethau eraill ac effeithiau ar y Safle o Ddiddordeb Gwyddonol Arbennig (SoDdGA) a mesurau lliniaru;
- mesurau monitro a chydymffurfio gan gynnwys camau cywiro / atal gyda thargedau yn y DCEMP sydd i fod yn unol lle bo hynny'n berthnasol â Safonau Prydeinig (BS);

Rhaid yna gweithredu a glynu'n gaeth wrth y DCEMP ar gyfer pob Cyfnod neu ran o'r datblygiad yn unol â'r manylion a gymeradwywyd o dan ddarpariaethau'r amod hwn a thrwy gydol y gwaith o adeiladu'r Cyfnod neu ran o'r datblygiad y mae'n berthnasol iddo.

Rheswm: I ddiogelu rhag unrhyw effaith y gallai Cyfnod adeiladu'r datblygiad ei chael ar yr amgylchedd, tirlun, ecoleg leol ac amwynder lleol ac i sicrhau nad yw difrod damweiniol yn digwydd i'r goeden neu goed yn ystod y gwaith adeiladu.

33. Rhaid i bob cais i gymeradwyo Materion a Gadwyd yn Ôl gynnwys a chyflwyno Cynllun Rheoli Amgylchedd Traffig Adeiladu Rhagarweiniol ("PCTEMP") ar gyfer y Cyfnod hwnnw neu ran o'r datblygiad i'r Awdurdod Cynllunio Lleol i'w gymeradwyo'n ysgrifenedig. Ni chaiff datblygiad y Cyfnod hwnnw neu ran o'r datblygiad ddechrau hyd nes y bydd Cynllun Rheoli Amgylchedd Traffig Adeiladu Manwl ("DCTEMP") ar gyfer y Cyfnod hwnnw neu ran o'r datblygiad wedi'i gyflwyno a'i gymeradwyo'n ysgrifenedig gan yr Awdurdod Cynllunio Lleol a bydd hwnnw wedyn yn disodli'r PCTEMP. Rhaid i'r DCTEMP gynnwys darpariaethau amgylcheddol cyffredinol yng nghyswllt adeiladu'r datblygiad ac, o leiaf, dylai gynnwys manylion ar gyfer:

- i. y dulliau o gludo a lleoliadau'r manau storio ar gyfer peiriannau, cyfarpar a deunyddiau sy'n gysylltiedig ag adeiladu'r datblygiad, gan gynnwys mynediad i ac o'r safle oddi ar / i'r briffordd;
- ii. manylion pwynt(iau) mynediad cerbydau â'r llwybr(au) cludo nwyddau ac unrhyw arwyddion dros dro sydd i'w darparu i ddweud lle mae llwybr y traffig adeiladu ynghyd â mesurau i hyrwyddo defnydd diogel ohono;
- iii. dangos y strategaeth lwybro a'r gweithdrefnau ar gyfer hysbysu ynghylch, a chludo, unrhyw lwythi "rhy llydan" ac na ellir eu rhannu. Mae hyn yn cynnwys unrhyw fesurau angenrheidiol i ddiogelu wynebâu'r gerbydlon dros dro; i ddiogelu peiriannau a chyfarpar yr ymgwymerwyr statudol; ac i symud unrhyw ddodrefn stryd oddi yno dros dro a'u rhoi'n ôl wedyn;

- iv. disgrifiad o'r trefniadau ar gyfer parcio ar y safle i staff fydd yn gweithio ar y safle, ac ar gyfer ymwelwyr; a
- v. cynigion ar gyfer cyfathrebu gwybodaeth am y DCTEMP i'r Awdurdod Cynllunio Lleol.

Rhaid yna gweithredu a glynu'n gaeth wrth y DCTEMP ar gyfer pob Cyfnod neu ran o'r datblygiad yn unol â'r manylion a gymeradwywyd o dan ddarpariaethau'r amod hwn a thrwy gydol y gwaith o adeiladu'r Cyfnod neu ran o'r datblygiad y mae'n berthnasol iddo.

Rheswm: Er mwyn lleihau perygl, rhwystr ac anhwylystod i ddefnyddwyr y briffordd drwy gydol y gwaith o adeiladu Cyfnod(au) y datblygiad ac er mwyn hyrwyddo diogelwch ar y briffordd.

34. Cyn dechrau ar bob Cyfnod o'r datblygiad neu ran o'r datblygiad, rhaid cyflwyno Cynllun Rheoli Pridd ("SMP") ar gyfer y Cyfnod neu ran o'r datblygiad hwnnw o'r datblygiad yn rhoi manylion ar gyfer tyllu, trin a storio pridd i'r Awdurdod Cynllunio Lleol i'w gymeradwyo'n ysgrifenedig. Dylai bob SMP adnabod strategaethau ar gyfer lleihau gwastraff, atal llygredd ac adfer manau yr aflonyddwyd arnynt yn ystod y gwaith adeiladu. Rhaid wedyn gweithredu a glynu'n gaeth wrth y SMP ar gyfer pob Cyfnod neu ran o'r datblygiad o'r datblygiad yn unol â'r manylion a gymeradwywyd yn ysgrifenedig gan yr Awdurdod Cynllunio Lleol o dan ddarpariaethau'r amod hwn.

Rheswm: I ddiogelu strwythur y pridd ar safle'r cais.

35. Cyn dechrau ar bob Cyfnod o'r datblygiad neu ran o'r datblygiad, rhaid cyflwyno Cynllun Rheoli Gwastraff ("WMP") ar gyfer y Cyfnod neu ran o'r datblygiad hwnnw o'r datblygiad yn rhoi manylion ar gyfer trin gwastraff adeiladu, storio a gwaredu i'r Awdurdod Cynllunio Lleol i'w gymeradwyo'n ysgrifenedig. Dylai bob WMP adnabod strategaethau ar gyfer lleihau gwastraff, ailgylchu ac atal llygredd yn ystod y gwaith adeiladu. Rhaid wedyn gweithredu a glynu'n gaeth wrth y WMP ar gyfer pob Cyfnod neu ran o'r datblygiad o'r datblygiad yn unol â'r manylion a gymeradwywyd yn ysgrifenedig gan yr Awdurdod Cynllunio Lleol o dan ddarpariaethau'r amod hwn.

Rheswm: Er mwyn diogelu'r amgylchedd, ecoleg leol ac amwynder lleol ac i sicrhau bod y trefniadau lleihau a rheoli gwastraff yn effeithiol yn cael eu gweithredu er budd datblygu cynaliadwy.

36. Rhaid i bob cais i gymeradwyo Materion a Gadwyd yn Ôl gynnwys Cynllun Rheoli Gwarchod Treftadaeth ("HCMP") sydd i adnabod a gosod allan y materion canlynol ar gyfer y Cyfnod hwnnw neu ran o'r datblygiad:

- disgrifiad o Bwysigrwydd yr Ased(au) Treftadaeth yr effeithir arnynt:
- disgrifiad o gyfraniad eu Lleoliad i'r Pwysigrwydd hwnnw,
- ac asesiad o effaith y Cyfnod ar Bwysigrwydd yr Ased Treftadaeth; a
- amserlen ar gyfer ei weithredu.
- Mae Pwysigrwydd pob Ased Treftadaeth yn cynnwys eu tiroedd, terfynau a'u Lleoliad(au).

Rhaid i'r HCMP rhoi manylion ynghylch sut y bydd Pwysigrwydd yr Asedau Treftadaeth yn cael eu gwarchod a'u gwella fel rhan o'r datblygiad arfaethedig o dan y cais i gymeradwyo Materion a Gadwyd yn Ôl, yr addasiadau a'r gwaith atgyweirio, defnydd, Dehongli a'r gwaith o reoli'r Ased Treftadaeth ar gyfer y Cyfnod hwnnw neu ran o'r datblygiad. Rhaid i'r HCMP ddiffinio a sicrhau yr ymgysylltir â'r holl randdeiliaid perthnasol. Rhaid iddo gynnwys darpariaethau manwl ar gyfer gweithredu, addasu, atgyweirio, monitro ac adolygu. Ni chaiff y datblygiad arfaethedig fel rhan o gais i gymeradwyo Materion a Gadwyd yn Ôl ddechrau hyd nes y bydd yr Awdurdod Cynllunio Lleol wedi cadarnhau'n ysgrifenedig ei fod yn cymeradwyo'r HCMP. Rhaid cyflawni'r datblygiad yn unol â'r HCMP a gymeradwywyd gan yr Awdurdod Cynllunio Lleol o dan yr amod hwn.

Rheswm: I sicrhau bod asedau treftadaeth, eu lleoliad ac unrhyw nodweddion o ddiddordeb pensaernïol neu hanesyddol arbennig yn cael eu diogelu a'u gwella.

37. Rhaid i bob cais i gymeradwyo Materion a Gadwyd yn Ôl gynnwys manylion llawn ar gyfer yr holl waith dymchwel, gan gynnwys Cynllun Ymchwilio Ysgrifenedig ar gyfer y Cyfnod hwnnw neu ran o'r datblygiad. Rhaid i'r Cynllun Ymchwilio Ysgrifenedig gynnwys asesiad o Bwysigrwydd a:

- a. cadwraeth ac aildefnyddio sensitif yr Amgylchedd Hanesyddol
- b. Datganiad Dull Dymchwel;
- c. rhaglen a methodoleg ar gyfer ymchwilio a chofnodi'r safle;
- d. rhaglen ar gyfer cyflawni asesiadau ôl-ymchwilio;
- e. darpariaeth ar gyfer dadansoddi'r gwaith o ymchwilio a chofnodi'r safle;
- f. darpariaeth ar gyfer cyhoeddi a lledaenu dadansoddiad a chofnodion yr ymchwiliad safle;
- g. darpariaeth ar gyfer dyddodi dadansoddiad a chofnodion yr ymchwiliad safle mewn archif;
- h. enwebu person neu bersonau / sefydliad cymwys i gyflawni'r gwaith a ddisgrifir yn y Cynllun Ymchwilio Ysgrifenedig; a
- i. amserlen ar gyfer gweithredu'r darpariaethau uchod.

Rhaid cyflawni holl waith dymchwel a datblygiad Cyfnod neu ran o'r datblygiad yn gwbl unol â'r Cynllun Ymchwilio Ysgrifenedig a gymeradwyir gan yr Awdurdod Cynllunio Lleol.

Ni cheir meddiannu datblygiad unrhyw Gyfnod neu ran o'r datblygiad hyd nes y bydd y gwaith ymchwilio ar gyfer y safle a'r asesiad ôl-ymchwilio ar gyfer y Cyfnod hwnnw neu ran o'r datblygiad wedi'i gwblhau'n unol â'r rhaglen a osodir allan yn y Cynllun Ymchwilio Ysgrifenedig ar gyfer y Cyfnod hwnnw neu ran o'r datblygiad a gymeradwyir gan yr Awdurdod Cynllunio Lleol o dan y cais i gymeradwyo Materion a Gadwyd yn Ôl a darpariaeth wedi'i gwneud ar gyfer dadansoddi, cyhoeddi a lledaenu'r canlyniadau a'u dyddodi mewn archif yn unol â darpariaethau'r amod hwn.

Rheswm: I ddiogelu a chofnodi unrhyw dystiolaeth archaeolegol a allai fod yn bresennol ar y safle.

38. Ni cheir cychwyn datblygu unrhyw Gyfnod neu ran o'r datblygiad hyd nes y bydd Cynllun Ymchwilio Ysgrifenedig yng nghyswllt unrhyw olion archaeolegol ar gyfer y Cyfnod hwnnw neu ran o'r datblygiad wedi'i gyflwyno a'i gymeradwyo'n ysgrifenedig gan yr Awdurdod Cynllunio Lleol. Ar ôl hynny, rhaid cyflawni rhaglen llawn o waith archaeolegol ar gyfer y Cyfnod hwnnw neu ran o'r datblygiad yn unol â gofynion a safonau'r Cynllun Ymchwilio Ysgrifenedig a gymeradwyir o dan yr amod hwn.

Rheswm: I sicrhau y cyflawnir gwaith cloddio archaeolegol ac y cofnodir unrhyw olion.

39. Rhaid i bob cais i gymeradwyo Materion a Gadwyd yn Ôl gynnwys Strategaeth Ddraenio'n rhoi manylion ar gyfer y draeniau aflan sy'n cael eu cysylltu i'r system garthffosiaeth gyhoeddus. Rhaid iddo hefyd gynnwys darpariaeth i gysylltu'r holl adeiladau presennol yng Nghyfnod 1 Cae Glas a Chyfnod Penrhos i'r garthffos gyhoeddus. Ni chaiff datblygiad unrhyw Gyfnod neu ran o'r datblygiad ddechrau hyd nes y bydd dyluniadau manwl ar gyfer draeniau aflan, dŵr wyneb a draeniau tir ar gyfer y Cyfnod hwnnw neu ran o'r datblygiad (sydd i fod yn unol â darpariaethau amod 5 sydd i'w cymeradwyo o dan ddarpariaethau'r caniatâd cynllunio hwn) wedi cael eu cyflwyno a'u cymeradwyo'n ysgrifenedig gan yr Awdurdod Cynllunio Lleol. Rhaid gweithredu'r Strategaeth Ddraenio cyn defnyddio unrhyw ran o'r datblygiad y mae'n gysylltiedig â fo.

Rheswm: I sicrhau y darperir cyfleusterau draenio effeithiol a gwell ar gyfer y datblygiad a'r datblygiad presennol ac i sicrhau nad oes unrhyw effaith andwyol i'r amgylchedd nac i'r tai sydd gerllaw'r datblygiad.

40. Cyn dechrau ar unrhyw Gyfnod neu ran o'r datblygiad rhaid cyflwyno manylion y System Draenio Cynaliadwy ("SDS") ar gyfer y Cyfnod hwnnw neu ran o'r datblygiad i'r Awdurdod Cynllunio Lleol i'w cymeradwyo'n ysgrifenedig. Rhaid i'r cynllun SDS ystyried darpariaethau'r Strategaeth Ddraenio a gymeradwywyd (a gymeradwyir o dan amod 39) a bod yn seiliedig ar yr egwyddorion draenio a osodir allan yn yr Adroddiad Asesu Canlyniadau Llifogydd (Capita Symonds, 2012) a gymeradwyir gan y caniatâd cynllunio hwn. Lle bydd cynllun SDS i'w weithredu ar gyfer unrhyw Gyfnod neu ran o'r datblygiad rhaid cyflwyno manylion ar gyfer y Cyfnod hwnnw neu ran o'r datblygiad i'r Awdurdod Cynllunio Lleol i'w cymeradwyo'n ysgrifenedig a rhaid iddynt ddarparu:

- i. gwybodaeth am y cyfnodau storm enghreifftiol a pha mor ddrwg y byddent, y dull o ohirio a rheoli dŵr wyneb sy'n rhedeg oddi safle'r Cyfnod hwnnw neu ran o'r datblygiad, a'r mesurau i'w cymryd i atal llygru dŵr daear a / neu ddŵr wyneb;
- ii. amserlen ar gyfer gweithrediad y cynllun SDS; a
- iii. cynllun rheoli a chynnal a chadw ar gyfer oes y Cyfnod neu ran o'r datblygiad y mae'n berthnasol iddo gan gynnwys unrhyw system ddraenio neu seilwaith cysylltiedig sydd ei angen i wasanaethu pob Cyfnod neu ran o'r datblygiad a sicrhau bod y darpariaethau canlynol yn cael eu cynnwys yn y cynllun:
 - a. trefniadau sydd i'w mabwysiadu gan unrhyw ymgwymerwr statudol neu awdurdod cyhoeddus neu drefniadau eraill i sicrhau bod y cynllun yn cael ei weithredu gydol oes y datblygiad; a
 - b. rhaid i'r trefniadau cynnal a chadw gynnwys monitro ar gyfer unrhyw ecoleg (ac ystyried hefyd y Cynlluniau Ecolegol Fesul Cyfnod perthnasol) sy'n bresennol a methodoleg i warchod unrhyw ecoleg sy'n cael ei hadnabod fel rhan o'r cynllun rheoli a chynnal a chadw.

Rhaid gweithredu'r cynllun SDS a gymeradwyir ar gyfer pob Cyfnod neu ran o'r datblygiad yn llawn cyn dechrau ar y datblygiad arfaethedig fel rhan o gynllun neu o dan gais i gymeradwyo Materion a Gadwyd yn Ôl a rhaid glynu wrth ei ddarpariaethau wedyn.

Rheswm: I sicrhau y darperir cyfleusterau draenio fel rhan o'r datblygiad ac i sicrhau nad oes unrhyw effaith andwyol i'r amgylchedd nac i'r tai sydd gerllaw'r datblygiad ac i sicrhau bod dŵr wyneb o'r datblygiad yn cael ei storio / gwaredu'n foddhaol. Hefyd i ddiogelu a gwella'r diddordeb ecolegol a rhywogaethau gwarchoddedig.

41. Ni chaiff dŵr ffo o ddraeniau tir ollwng, yn union neu'n anuniongyrchol, i'r system garthffos gyhoeddus.

Rheswm: I atal gormod o ddŵr rhag mynd i'r system garthffos gyhoeddus a llygru'r amgylchedd.

42. Ni chaiff dŵr wyneb gysylltu, naill ai'n union neu'n anuniongyrchol, i'r system garthffos gyhoeddus.

Rheswm: I atal gormod o ddŵr rhag mynd i'r system garthffos gyhoeddus a llygru'r amgylchedd.

43. Rhaid i'r dŵr aflan a'r dŵr wyneb ddraenio ar wahân o holl safleoedd y cais.

Rheswm: I ddiogelu cryfder y system garthffos gyhoeddus.

44. Rhaid i bob cais i gymeradwyo Materion a Gadwyd yn Ôl gynnwys Cynllun Rheoli Cwlferti a Phibelli sydd i adnabod yr holl gwlferti a phibelli presennol. Ni chaiff datblygiad unrhyw Gyfnod na rhan o'r datblygiad ddechrau hyd nes y bydd Cynllun Rheoli Cwlferti a Phibelli ar gyfer y Cyfnod hwnnw neu ran o'r datblygiad (gan gynnwys amserlen ar gyfer ei weithrediad) wedi'i gyflwyno i'r Awdurdod Cynllunio Lleol i'w gymeradwyo'n ysgrifenedig. Rhaid i'r Cynllun Rheoli Cwlferti a Phibelli ddarparu manylion llawn yr holl drefniadau presennol ar gyfer draenio drwy gwlferti a phibelli ar gyfer y Cyfnod hwnnw neu ran o'r datblygiad a darparu ar gyfer clirio, cynnal a chadw a lle bo hynny'n briodol agor unrhyw drefniadau presennol ar gyfer draenio drwy gwlferti a phibelli. Ni chaiff datblygiad unrhyw Gyfnod na rhan o'r datblygiad ddechrau hyd nes y bydd Cynllun Rheoli Cwlferti a Phibelli ar gyfer y Cyfnod hwnnw neu ran o'r datblygiad (gan gynnwys amserlen ar gyfer ei weithrediad) wedi'i gyflwyno i'r Awdurdod Cynllunio Lleol i'w gymeradwyo'n ysgrifenedig. Rhaid cyflawni'r datblygiad yn unol â'r manylion a gymeradwywyd gan yr Awdurdod Cynllunio Lleol o dan yr amod hwn.

Rheswm: I sicrhau gweithrediad effeithiol y cwlferti a'r pibelli i leihau'r perygl llifogydd. Hefyd i ddiogelu a gwella'r diddordeb ecolegol a rhywogaethau gwarchoddedig, a hefyd yn rhoi sylw dyledus i Gynlluniau Ecolegol Fesul Cyfnod perthnasol.

45. Rhaid i bob cais i gymeradwyo Materion a Gadwyd yn Ôl gynnwys manylion ar gyfer lleoliad, maint gan gynnwys trawsdoriadau, a swyddogaeth yr holl gyrff dŵr arfaethedig ynghyd â Strategaeth Pyllau a Chyrrff Dŵr sydd i'w cyflwyno i'r Awdurdod Cynllunio Lleol i'w cymeradwyo'n ysgrifenedig. Ni chaiff datblygiad unrhyw Gyfnod neu ran o'r datblygiad ddechrau hyd nes y cyflwynir manylion hydrolegol, geodechnegol a pheirianyddol llawn yr holl byllau dŵr a chyrrff dŵr eraill a gymeradwyir fel rhan o'r Materion a Gadwyd yn Ôl i'w cymeradwyo'n ysgrifenedig gan yr Awdurdod Cynllunio Lleol. Rhaid cyflawni'r datblygiad a'r gwaith arall yn unol â'r manylion a gymeradwyir ac yn unol ag amserlen ar gyfer ei weithredu.

Rheswm: Er mwyn osgoi amheuaeth ac i ddiogelu a gwella nodweddion tirlun, ecoleg ar gyfer amffibiaid, adar ac unrhyw rywogaethau gwarchoddedig.

46. Rhaid i bob cais i gymeradwyo Materion a Gadwyd yn Ôl gynnwys cynllun ymchwilio safle'n seiliedig ar ddarparu gwybodaeth ar gyfer asesiad manwl o'r risg o halogi'r holl dderbynyddion, gwerthusiad opsiynau a strategaeth adfer yn rhoi manylion llawn y mesurau adfer sy'n ofynnol a'u gweithrediad, a chynllun monitro a chynnal a chadw hirdymor ar gyfer halogyddion. Rhaid cyflwyno'r cynllun hwn i'r Awdurdod Cynllunio Lleol i'w gymeradwyo'n ysgrifenedig. Ni chaiff

datblygiad unrhyw Gyfnod neu ran o'r datblygiad ddechrau hyd nes y bydd yr Awdurdod Cynllunio Lleol wedi cymeradwyo'r manylion a gyflwynir o dan yr amod hwn yn ysgrifenedig. Unwaith y cymeradwyir hwynt, rhaid gweithredu'n llawn a glynu wrth y manylion a gymeradwyir o dan yr amod hwn.

Rheswm: I sicrhau bod unrhyw risg i dderbynyddion o halogi sy'n bresennol ar y safle neu fel rhan o unrhyw Gyfnod na rhan o'r datblygiad yn cael ei adfer yn foddhaol.

47. Ni cheir meddiannu na defnyddio unrhyw Gyfnod na rhan o'r datblygiad yr effeithir arnynt gan yr halogyddion a nodir yn amod 46 hyd nes y bydd adroddiad dilysu'n dangos y cwblhawyd y gwaith a ddisgrifir yn y strategaeth adfer a gymeradwywyd ar gyfer y Cyfnod hwnnw neu ran o'r datblygiad wedi cael ei gyflwyno a'i gymeradwyo'n ysgrifenedig gan yr Awdurdod Cynllunio Lleol.

Rheswm: I sicrhau bod unrhyw halogi sy'n bresennol ar y safle neu fel rhan o unrhyw Gyfnod yn cael ei adfer yn foddhaol.

48. Rhaid i bob cais i gymeradwyo Materion a Gadwyd yn Ôl gynnwys Cynllun Ecolegol Fesul Cyfnod ar gyfer y Cyfnod hwnnw neu ran o'r datblygiad, sydd i fod yn unol â'r manylion sydd i'w cymeradwyo gan yr Awdurdod Cynllunio Lleol o dan amod 5 y caniatâd cynllunio hwn. Rhaid wedyn gweithredu a glynu'n gaeth wrth y Cynllun Ecolegol Fesul Cyfnod ac yn unol â'r manylion a gymeradwywyd gan yr Awdurdod Cynllunio Lleol o dan ddarpariaethau'r amod hwn.

Rheswm: I ddiogelu a gwella ecoleg y safle, rhywogaethau gwarchoddedig a rhywogaethau eraill.

49. Rhaid nodi a oes angen unrhyw drwydded rhywogaethau gwarchoddedig fel rhan o bob cais i gymeradwyo Materion a Gadwyd yn Ôl a gyflwynir i'r Awdurdod Cynllunio Lleol yng nghyswllt Cyfnod neu ran o'r datblygiad. Ni chaiff datblygiad unrhyw Gyfnod neu ran o'r datblygiad ddechrau hyd nes y bydd yr Awdurdod Cynllunio Lleol wedi derbyn ac wedi cadarnhau'n ysgrifenedig naill ai:

- a) bod angen trwydded a roddir gan y corff trwyddedu perthnasol o dan Reoliad 53 o Reoliadau Gwarchod Cynefinoedd a Rhywogaethau 2010 (fel y'u diwygiwyd) (neu unrhyw Offeryn Statudol yn disodli'r Rheoliadau hyn) yn awdurdodi bod y datblygiad penodedig yn cael mynd yn ei flaen; neu
- b) datganiad ysgrifenedig gan y corff trwyddedu perthnasol i'r perwyl nad oes angen trwydded rhywogaethau gwarchoddedig ar gyfer unrhyw Gyfnod neu ran o'r datblygiad.

Rheswm: I helpu i sicrhau y cydymffurfir â'r Rheoliadau Cynefinoedd (2010).

50. Cyn dechrau ar bob Cyfnod neu ran o'r datblygiad rhaid cyflwyno Strategaeth Monitro Ecolegol ("EMS") ar gyfer y Cyfnod hwnnw neu ran o'r datblygiad i'r Awdurdod Cynllunio Lleol i'w chymeradwyo'n ysgrifenedig. Rhaid i'r EMS gynnwys y canlynol:

- a. nodau ac amcanion monitro i gyd-fynd â'r pwrpas dywededig;
- b. cadarnhad ynghylch amodau sylfaenol digonol cyn dechrau ar y datblygiad;
- c. meini prawf llwyddiant priodol, trothwyon, ffactorau niweidiol, ffactorau sy'n sbarduno a thargedau y gellir barnu effeithiolrwydd yr amrywiol fesurau cadwraeth sy'n cael eu monitro yn eu herbyn;
- d. dulliau o gasglu a dadansoddi data;
- e. mesurau goruchwyllo er mwyn monitro a lliniaru effeithiau dal / lladd yn ddamweiniol;
- f. lleoliad y monitro;
- g. amserlen ar gyfer gweithredu'r Strategaeth a'r trefniadau monitro wedyn tra pery'r defnydd o'r "Cyfnod" na rhan o'r datblygiad hwnnw o'r datblygiad a gymeradwyir yma ac sydd i aros yn llwyr mewn grym ac i gael effaith am gyn hired ag y bydd y datblygiad a gymeradwyir yma'n parhau i gael ei ddefnyddio;

- h. manylion amseru a pharhad y monitro sydd i'w cyflwyno a'u cymeradwyo'n ysgrifenedig gan yr Awdurdod Cynllunio Lleol ar adegau fydd wedi eu nodi yn yr EMS neu ar gais ysgrifenedig yr Awdurdod Cynllunio Lleol;
- i. personau cyfrifol a llinellau cyfathrebu;
- j. trefniadau i adolygu, lledaenu a lle bo hynny'n briodol ar gyfer cyhoeddi'r canlyniadau a'r deilliannau;
- k. darpariaeth ar gyfer cymryd camau cywiro i'w cytuno'n ysgrifenedig â'r Awdurdod Cynllunio Lleol ac i'w gweithredu o fewn amserlen benodol lle mae'r monitro'n awgrymu nad yw darpariaethau meini prawf a) ac) yn cael eu cwrdd.
- l. manylion ar gyfer sut y mae'r EMS wedi ystyried y Cynllun(iau) Ecolegol Fesul Cyfnod perthnasol a gymeradwywyd; a
- m. tystiolaeth bod y materion o fewn cwmnasiad pwyntiau a. i l. wedi cael eu cymeradwyo yn ysgrifenedig gan ymgynghoreion statudol ac unrhyw rhai arall perthnasol.

Rhaid cyflawni'r gwaith a nodwyd yn yr EMS yn gwbl unol â'r manylion a'r amserlen a gymeradwyir yma.

Rheswm: I sicrhau na achosir niwed i statws cadwraeth cynefinoedd a rhywogaethau a bod canlyniadau'r mesurau lliniaru a gwneud iawn yn cael eu monitro'n addas. Pwrpas yr EMS fydd monitro a lliniaru effeithiau'r datblygiad yn y tymor byr a'r hirdymor ar gynefinoedd a rhywogaethau yr ystyrir eu bod o ddiddordeb ecolegol i bob Cyfnod neu rhan o'r datblygiad.

51. Ni chaiff unrhyw Gyfnod neu ran o'r datblygiad ddechrau hyd nes y bydd datganiad dull ar gyfer rhywogaethau gwarchoddedig yng nghyswllt y Cyfnod hwnnw neu ran o'r datblygiad wedi'i gyflwyno a'i gymeradwyo'n ysgrifenedig gan yr Awdurdod Cynllunio Lleol. Rhaid i'r datganiad dull gynnwys:

- a) pwrpas ac amcanion o'r gwaith arfaethedig;
- b) y dyluniad(au) manwl a / neu'r dull(iau) gwaith sydd eu hangen i gyflawni'r amcanion dywededig (gan gynnwys, lle bo hynny'n berthnasol, math a ffynhonnell y deunyddiau sydd i'w defnyddio) gan gynnwys mesurau osgoi rhesymol sy'n cynnwys codi ffens dros dro a symud rhywogaethau o ardaloedd gweithio;
- c) maint a lleoliad y gwaith arfaethedig i'w dangos ar fapiau a chynlluniau wrth raddfa briodol;
- d) amserlen weithredu, gan ddangos pa waith sy'n cyd-fynd â'r gwahanol gyfnodau adeiladu sydd mewn golwg;
- e) personau sy'n gyfrifol am weithredu ac asesu'r gwaith;
- f) mesurau sydd i'w cymryd i atal neu leihau dal / lladd damweiniol yn ystod y datblygiad neu wedyn;
- g) mesurau ôl-ofal a chynnal a chadw hirdymor; a
- h) sut y bwriedir gwaredu unrhyw wastraff yn codi o'r gwaith.

Rhaid cyflawni'r gwaith yn gwbl unol â'r manylion a'r amserlen a gymeradwyir yma.

Rheswm: I sicrhau nad oes niwed i statws cadwraeth ffafriol y Rhywogaethau a Warchodir gan Ewrop yn ystod y gwaith adeiladu, a bod data sylfaenol priodol wedi'i gasglu i fonitro canlyniadau'r mesurau lliniaru a gwneud iawn.

52. Ni chaiff unrhyw Gyfnod neu ran o'r datblygiad ddechrau hyd nes y bydd manylion llawn yr holl fesurau a ddyfeisiwyd i atal dal / lladd amffibiaid ac ymlusgiaid yn ddamweiniol ar gyfer y Cyfnod hwnnw neu ran o'r datblygiad wedi cael eu cyflwyno a'u cymeradwyo'n ysgrifenedig gan yr Awdurdod Cynllunio Lleol. Rhaid iddynt gynnwys mesurau:

- a) sydd i'w cyflawni yn ystod y datblygiad; a
- b) sydd i'w hymgorffori yn y datblygiad gan gynnwys dyluniad a gweithrediad systemau rheoli dŵr wyneb sy'n gyfeillgar i amffibiaid.

Rhaid cyflawni'r gwaith yn gwbl unol â'r manylion a gymeradwywyd.

Rheswm: Fel tystiolaeth yr ystyriwyd materion dal / lladd yn ddamweiniol gan felly sicrhau na achosir niwed i gynnal statws cadwraeth ffafriol y Rhywogaethau a Warchodir gan Ewrop ac i ddiogelu rhywogaethau gwarchoddedig eraill.

53. Lle nodir hynny mewn Arolwg Ecolegol fel rhan o gais i gymeradwyo Materion a Gadwyd yn Ôl ar gyfer pob Cyfnod neu ran o'r datblygiad, rhaid i fanylion llawn ar gyfer creu a chau daearau moch daear, gan gynnwys amserlen ar gyfer eu creu a'u cau, ar gyfer y Cyfnod hwnnw neu ran o'r datblygiad, gael eu cyflwyno i'w cymeradwyo'n ysgrifenedig gan yr Awdurdod Cynllunio Lleol. Bydd copi electronig o'r manylion a gyflwynir yn cael ei ddarparu ynghyd ag unrhyw wybodaeth gyfrinachol am foch daear a olygwyd at bwrpas ymgynghori gyda'r cyhoedd neu ymgynghori arall. Rhaid cyflawni'r datblygiad a gwaith arall yng nghyswllt y cynllun yn unol â'r cynllun a'r amserlen a gymeradwywyd.

Rheswm: I ddiogelu a lliniaru'r effeithiau ar rywogaethau gwarchoddedig.

54. Lle nodir hynny mewn Arolwg Ecolegol ni chaiff datblygiad unrhyw Gyfnod neu ran o'r datblygiad ddechrau hyd nes y bydd cynllun gwneud iawn yng nghyswllt y Fadfall Gribog Fwyaf ar gyfer y Cyfnod hwnnw neu ran o'r datblygiad wedi'i gyflwyno a'i gymeradwyo'n ysgrifenedig gan yr Awdurdod Cynllunio Lleol. Rhaid i'r cynllun gwneud iawn Madfall Gribog Fwyaf gynnwys y canlynol:

- a. adnabod lleoliad yr ardal(oedd) gwneud iawn ynghyd â rhoi gwybod am leoliad ardaloedd o'r fath i gyrrff penodol ar ffurf fformatau'r system wybodaeth ddaearyddol (GIS);
- b. cynlluniau rheoli hirdymor gan gynnwys adolygiadau cyfnodol;
- c. rhagnodiadau rheoli hirdymor;
- d. rhagnodiadau wardeinio hirdymor;
- e. dull ar gyfer rhoi adnoddau ar gyfer rheoli hirdymor;
- f. personau neu sefydliadau cyfrifol a llinellau cyfathrebu; a
- g. dulliau ar gyfer sicrhau bod yr ardaloedd gwneud iawn yn cael eu diogelu ac yn weithredol yn yr hirdymor.

Rhaid cyflawni'r gwaith yn gwbl unol â'r manylion a gymeradwyir gan yr Awdurdod Cynllunio Lleol.

Rheswm: I sicrhau nad oes niwed i statws cadwraeth ffafriol y Rhywogaethau a Warchodir gan Ewrop, a bod data sylfaenol priodol wedi'i gasglu i fonitro canlyniadau'r mesurau lliniaru a gwneud iawn.

55. Ni chaiff unrhyw Gyfnod neu ran o'r datblygiad ddechrau hyd nes y bydd cynllun ar gyfer cadw, gwella a thrawsleoli'r fflora ar y ddaear yng nghyswllt y Cyfnod hwnnw neu ran o'r datblygiad, gan gynnwys amserlen ar gyfer ei weithredu ac sydd lle'n berthnasol i fod yn unol â darpariaethau Arolwg Cynefinoedd Cyfnod 1 Pentref Hamdden Penrhos 2014 (neu unrhyw ddiweddariad neu fersiwn bellach o'r ddogfen hon) wedi'i gyflwyno a'i gymeradwyo'n ysgrifenedig gan yr Awdurdod Cynllunio Lleol. Rhaid cyflawni'r datblygiad a gwaith arall yng nghyswllt y cynllun sydd i'w gymeradwyo o dan ddarpariaethau'r amod hwn yn unol â'r cynllun a'r amserlen a gymeradwywyd.

Rheswm: I ddiogelu a lliniaru unrhyw effeithiau ar yr ecoleg.

56. Ni chaiff unrhyw Gyfnod neu ran o'r datblygiad ddechrau hyd nes y bydd cynllun ar gyfer difa rhywogaethau planhigion goresgynnol yng nghyswllt y Cyfnod hwnnw neu ran o'r datblygiad, gan gynnwys amserlen ar gyfer ei weithredu ac sydd lle'n berthnasol i fod yn unol â darpariaethau Arolwg Cynefinoedd Cyfnod 1 Pentref Hamdden Penrhos 2014 (neu unrhyw ddiweddariad neu fersiwn bellach o'r ddogfen hon) wedi'i gyflwyno a'i gymeradwyo'n ysgrifenedig gan yr Awdurdod Cynllunio Lleol. Rhaid cyflawni'r datblygiad a gwaith arall yng nghyswllt y cynllun sydd i'w gymeradwyo o dan ddarpariaethau'r amod hwn yn unol â'r cynllun a'r cynllun a'r amserlen a gymeradwywyd.

Rheswm: I ddiogelu a gwella ecoleg yr ardal.

57. Ni cheir meddiannu unrhyw Gyfnod neu ran o'r datblygiad hyd nes y bydd atodlen yn nodi'r holl oriau a'r diwrnodau gweithredu (gan gynnwys gwyliau banc ac unrhyw amseroedd dosbarthiadau fel y bo'n briodol) ar gyfer yr holl ddefnyddiau gweithredol a defnyddiau atodol yng nghyswllt y Cyfnod hwnnw neu ran o'r datblygiad wedi'i chyflwyno a'i chymeradwyo'n ysgrifenedig gan yr Awdurdod Cynllunio Lleol. Ni cheir wedyn defnyddio'r Cyfnod neu ran o'r datblygiad heblaw rhwng yr amseroedd a'r diwrnodau a gymeradwyir o dan ddarpariaethau'r amod hwn. Er mwyn osgoi amheuaeth mae'r amod cynllunio hwn yn eithrio unedau llety gwyliau ac unedau preswyl a gymeradwyir o dan y caniatâd cynllunio hwn.

Rheswm: I ddiogelu amwynder yr ardal.

58. Ni cheir defnyddio Cyfnod Penrhos a Chyfnod 2 Cae Glas ond fel pentref hamdden gwyliau ynghyd â defnyddiau atodol.

Rheswm: Er mwyn diffinio sgôp y caniatâd cynllunio ac i sicrhau nad yw defnyddiau amhriodol yn digwydd yn yr ardal dan sylw.

59. Rhaid i bob cais i gymeradwyo Materion a Gadwyd yn Ôl gynnwys cynllun yn nodi'r holl ardaloedd parcio / troi / llwytho a dadlwytho ar gyfer y Cyfnod hwnnw neu ran o'r datblygiad. Rhaid cyflwyno'r cynllun i'r Awdurdod Cynllunio Lleol i'w gymeradwyo'n ysgrifenedig a rhaid gosod y cynllun allan cyn defnyddio'r Cyfnod neu ran o'r datblygiad yn unol â'r cynllun a gymeradwywyd a'i gadw wedyn ar gyfer y pwrpasau hyn.

Rheswm: Fel bod cerbydau'n gallu tynnu, parcio a thro'i'n glir o'r briffordd er mwyn lleihau perygl, rhwystr ac anhwylostod i ddefnyddwyr y briffordd gyfagos.

60. Rhaid i bob cais i gymeradwyo Materion a Gadwyd yn Ôl gynnwys cynllun yn manylu yr holl feysydd a chyfleusterau storio beiciau (a fydd yn cynnwys stondin beicia, llochesi beiciau a ganolfannau / cyfansoddion seiclo diogel) ar gyfer y Cyfnod hwnnw neu ran o'r datblygiad. Rhaid cyflwyno'r cynllun i'r Awdurdod Cynllunio Lleol i'w gymeradwyo'n ysgrifenedig a rhaid gosod y cynllun allan cyn defnyddio'r Cyfnod neu ran o'r datblygiad yn unol â'r cynllun a gymeradwywyd a'i gadw wedyn ar gyfer y pwrpasau hyn.

Rheswm: Er mwyn sicrhau bod darpariaeth ddigonol ar gyfer storio beiciau'n ddiogel a sicr yn cael ei wneud i annog deiliaid y datblygiad i deithio ar feic.

61. Rhaid i bob cais i gymeradwyo Materion a Gadwyd yn Ôl gynnwys manylion ar gyfer lleoliad a hyd yr holl lwybrau cefyl, Hawliau Tramwy Cyhoeddus, llwybrau a phwyntiau mynediad i gerddwyr a cherbydau preifat yn yr ardal sydd i'w datblygu fel rhan o'r Cyfnod neu ran o'r datblygiad a rhaid dangos yr ardaloedd a'r lleoliadau hyn yn glir ar y cynlluniau sydd i'w cyflwyno fel rhan o'r cais i gymeradwyo Materion a Gadwyd yn Ôl.

Rheswm: Er lles amwynder y cyhoedd yn gyffredinol a phreswylwyr y tai y mae'r mynedfeydd hyn yn berthnasol iddynt.

Adran B – Amodau Cynllunio Amlinellol – Parc Arfordirol Penrhos, Ffordd Llundain, Caergybi

Mae'r amodau cynllunio amlinellol canlynol yn berthnasol i Gyfnod Penrhos y datblygiad yn unig a ddiffinnir yn y diffiniadau sy'n rhan o'r hysbysiad o benderfyniad hwn ac a ddangosir wedi'i groeslinellu'n wyrdd ar y cynllun ynghlwm fel Atodiad 1 i'r hysbysiad o benderfyniad hwn. Dylid eu darllen ar y cyd â'r amodau cynllunio amlinellol cyffredinol a restrir yn Adran A yr hysbysiad o benderfyniad hwn sy'n berthnasol i bob un o'r tri safle.

62. Os yw'n digwydd bod canolfan(nau) Gwres a Phŵer Cyfunol ("CHP") yn cael ei/eu datblygu, rhaid cyflwyno manylion llawn ar gyfer y CHP i'w cymeradwyo'n ysgrifenedig gan yr Awdurdod Cynllunio Lleol fel rhan o'r Materion a Gadwyd yn Ôl ar gyfer Cyfnod Penrhos. Rhaid i'r manylion sydd i'w cymeradwyo'n ysgrifenedig o dan ddarpariaethau'r cais neu geisiadau i gymeradwyo Materion a Gadwyd yn Ôl ar gyfer Cyfnod Penrhos gynnwys asesiad llawn o ansawdd yr aer a threfniadau i'w fonitro wedyn, gan gynnwys amserlen ar gyfer hynny a chyfrifiadau o uchder(au) y simneiau. Rhaid cyflawni'r datblygiad a gwaith arall yng nghyswllt y cynllun yn unol â'r cynllun a'r amserlen a gymeradwywyd gan yr Awdurdod Cynllunio Lleol.

Rheswm: I sicrhau edrychiad boddhaol ar gyfer y datblygiad ac na fydd effaith negyddol sylweddol ar yr amcanion yng nghyswllt ansawdd yr aer.

63. Fel rhan o'r cais neu geisiadau i gymeradwyo Materion a Gadwyd yn Ôl ar gyfer Cyfnod Penrhos rhaid cyflwyno Cynllun Rheoli Llifogydd ("FMP") ar gyfer y Cyfnod hwnnw neu ran o'r Cyfnod, gan gynnwys amserlen ar gyfer ei weithredu a'i gynnal a'i gadw, i'r Awdurdod Cynllunio Lleol i'w gymeradwyo'n ysgrifenedig. Rhaid cyflawni'r gwaith yng nghyswllt y cynllun a gymeradwywyd, a hefyd y gwaith cynnal a chadw ar ei gyfer wedyn, yn unol â'r cynllun a'r amserlen a gymeradwywyd. Rhaid i'r FMP wneud trefniadau ar gyfer gwagu Cyfnod Penrhos neu ran o Gyfnod Penrhos os bydd llifogydd llanw'n digwydd.

Rheswm: I sicrhau bod canlyniadau unrhyw llifogydd wedi cael eu hasesu a'u lliniaru'n ddigonol.

64. Rhaid i'r cais i gymeradwyo Materion a Gadwyd yn Ôl ar gyfer Cyfnod Penrhos neu unrhyw ran o'r Cyfnod hwnnw gynnwys manylion llawn ac amserlen ar gyfer y gwaith o atgyweirio Basgedi Cerrig a chynnal a chadw wedyn a'r mesurau lliniaru eraill sydd eu hangen ar gyfer yr Asesiad o Ganlyniadau Llifogydd (Capita Symonds, 2012), sydd i'w cyflwyno i'w cymeradwyo'n ysgrifenedig gan yr Awdurdod Cynllunio Lleol. Rhaid cyflawni'r datblygiad a gwaith arall yng nghyswllt y cynllun sy'n destun yr amod hwn, a'r gwaith cynnal a chadw wedyn, yn unol â'r cynllun a'r amserlen a gymeradwywyd gan yr Awdurdod Cynllunio Lleol.

Rheswm: I sicrhau mesurau i liniaru yn erbyn canlyniadau posibl unrhyw ddigwyddiad llifogydd.

65. Fel rhan o'r cais i gymeradwyo Materion a Gadwyd yn Ôl ar gyfer datblygu'r Tŷ Cwch a Baddondy (sy'n cael eu datblygu fel rhan o Gyfnod Penrhos) rhaid cyflwyno manylion ysgrifenedig i'r Awdurdod Cynllunio Lleol yn nodi lefel(au) arfaethedig y lloriau gorffenedig ar gyfer y Tŷ Cwch a'r Baddondy sydd i fod yn 4.8m AOD o leiaf ac yn unol â'r cynlluniau a gymeradwyir fel rhan o'r caniatâd cynllunio hwn.

Rheswm: I leihau'r perygl llifogydd ar gyfer y datblygiad arfaethedig yn unol â Nodyn Cyngor Technegol 15: Datblygu a Pherygl Llifogydd (2004) (neu unrhyw ddogfen(nau) sy'n diwygio neu'n disodli'r canllawiau hyn).

66. Ni chaiff datblygiad Cyfnod Penrhos na rhan o Gyfnod Penrhos ddechrau hyd nes y bydd cynllun o fesurau i sicrhau y gellir parhau i ddefnyddio'r Llwybr Arfordirol a Hawliau Tramwy Cyhoeddus a Llwybr(au) Beicio eraill yn ystod y gwaith adeiladu ar gyfer y Cyfnod hwnnw, neu ran o'r datblygiad, wedi'i gyflwyno i'w gymeradwyo'n ysgrifenedig i'r Awdurdod Cynllunio Lleol. Rhaid i'r cynllun i gyflwyno o dan ddarpariaeth yr amod yma gynnwys cyhoedduswydd a hysbysiad o'r mesurau sydd i'w cymryd i sicrhau y gellir parhau i ddefnyddio'r llwybrau a nodwyd ac amserlen ar gyfer gwneud hynny. Rhaid gweithredu a glynu wrth y manylion a gymeradwyir mewn ysgrifen o dan ddarpariaethau'r amod hwn drwy gydol y gwaith o adeiladu Cyfnod Penrhos neu'r rhan o'r datblygiad y maent yn berthnasol iddi.

Rheswm: Er mwyn lleihau anhwylystod i ddefnyddwyr llwybrau troed ac er lles diogelwch y cyhoedd.

67. Rhaid i bob cais i gymeradwyo Materion a Gadwyd yn Ôl ar gyfer Cyfnod Penrhos neu unrhyw ran o'r Cyfnod hwnnw gynnwys a chyflwyno manylion llawn ar gyfer yr holl ffyrdd mynediad preifat arfaethedig a ffyrdd eraill yn y Cyfnod hwnnw neu ran o'r datblygiad i'r Awdurdod Cynllunio Lleol i'w cymeradwyo'n ysgrifenedig. Rhaid cwblhau'r ffyrdd mynediad preifat a'r ffyrdd eraill a gymeradwyir o dan ddarpariaethau'r amod hwn cyn meddiannu Cyfnod Penrhos neu unrhyw ran o'r datblygiad y mae'n berthnasol iddi.

Rheswm: I sicrhau datblygiad boddhaol.

68. Ni chaiff unrhyw ddatblygiad o Gyfnod Penrhos neu ran o'r Cyfnod hwnnw ddechrau hyd nes y bydd cynllun yn dangos manylion ar gyfer gwaredu dŵr wyneb o'r ffyrdd mynediad preifat ac o ffyrdd a manau parcio eraill, i gynnwys lle bo hynny'n berthnasol manylion llawn y seiffonau tanwydd neu system System Draenio Cynaliadwy ("SDS") o fath arall sydd i fod â chapasiti priodol, ar gyfer y Cyfnod hwnnw neu ran o'r datblygiad, wedi cael ei gyflwyno a'i gymeradwyo'n ysgrifenedig gan yr Awdurdod Cynllunio Lleol. Rhaid i'r manylion sydd i'w cyflwyno o dan ddarpariaethau'r amod hwn gyfeirio at a bod yn unol â'r manylion sydd i'w cymeradwyo o dan ddarpariaethau amodau 39 a 40 y caniatâd cynllunio hwn. Rhaid cwblhau a gweithredu'r gwaith i waredu dŵr wyneb o'r ffyrdd mynediad preifat ac o ffyrdd a manau parcio eraill yn unol â'r manylion a'r amserlen sydd i'w cymeradwyo'n ysgrifenedig o dan ddarpariaethau'r amod hwn.

Rheswm: I sicrhau y darperir cyfleusterau draenio effeithiol fel rhan o'r datblygiad arfaethedig ac i sicrhau nad oes unrhyw effaith andwyol i'r amgylchedd nac i'r tai sydd gerllaw'r datblygiad ac i sicrhau bod dŵr wyneb o'r datblygiad yn cael ei storio / gwaredu'n foddhaol.

69. Er y mynediad o Ffordd Llundain (neu unrhyw enw diwygiedig ar y briffordd gyhoeddus hon) fel y'i dangosir ar gynllun y "Mynediad Cylchfan Arfaethedig" (cyfeirnod cynllun: 90145_TA_100adolygiad E) a gymeradwyir yma, cyn dechrau datblygu Cyfnod Penrhos neu unrhyw ran o'r Cyfnod hwnnw rhaid cyflwyno manylion llawn ar gyfer dylunio ac adeiladu'r mynediad a dangosir ar y darlun a gymeradwywyd i'r Awdurdod Cynllunio Lleol i'w cymeradwyo'n ysgrifenedig ganddo. Rhaid i'r cynllun gynnwys, o leiaf, manylion peiranyddol llawn y mynediad i'r briffordd o'r rhan honno o'r safle, lleiniau gwelededd (gan gynnwys, o leiaf, y llinell ganol a'r pellteroedd o boptu a'r uchder arfaethedig uwchlaw'r gerbydlon / pafin), amserlen ar gyfer gweithredu'r mynediad, y cyfleusterau croesi i gerddwyr, y deunyddiau adeiladu, lefelau, graddiannau, draenio dŵr wyneb, goleuadau, nodweddion hanesyddol, gwrychoedd, coed a nodweddion llinellol presennol megis waliau a thirlunio, gan gynnwys yr holl addasiadau angenrheidiol ac arfaethedig i'r briffordd bresennol. Rhaid cadw'r lleiniau gwelededd a gymeradwyir o dan ddarpariaethau'r amod hwn yn glir o unrhyw rwystr. Yna rhaid cyflawni'r datblygiad yn unol â'r cynllun a gymeradwyir gan yr Awdurdod Cynllunio Lleol o dan yr amod hwn.

Rheswm: Er mwyn lleihau perygl, rhwystr ac anhwylystod i ddefnyddwyr y briffordd a'r mynediad ac i sicrhau digon o welededd rhyngddynt. I sicrhau bod y datblygiad yn cadw a diogelu strwythurau a nodweddion tirlun er lles amwynder gweledol ac am resymau ecolegol a hanesyddol.

Adran C – Caniatâd Cynllunio Llawn – Tŵr y Beilïaid, Tŷ Allan yn Fferm Penrhos a Thŷ Beddmanarch yn Mharc Arfordirol Penrhos, Ffordd Llundain, Caergybi

Mae'r Amodau Cynllunio llawn canlynol yn berthnasol yn unig i'r adeiladau presennol a nodir ar ddarlun Rhif 020 sydd ynghlwm fel Atodiad 2 ac a leolir yng Nghyfnod Penrhos a ddiffinnir yn y diffiniadau sy'n rhan o'r hysbysiad o benderfyniad hwn ac ac a ddangosir wedi'i groeslinellu'n wyrdd ar y cynllun ynghlwm fel Atodiad 1 i'r hysbysiad o benderfyniad hwn

70. Bydd y newid defnydd a ganiateir drwy hyn yn dechrau cyn pen pum mlynedd o ddyddiad y caniatâd cynllunio hwn.

Rheswm: I gydymffurfio â gofynion Adran 91(1) Deddf Gynllunio Gwlad a Thref 1990.

71. Bydd y newid defnydd a ganiateir yma ond yn dechrau ar ôl gweithredu'r cais cyntaf am Faterion a Gadwyd yn Ôl a gymeradywyd mewn perthynas â'r Cyfnod Penrhos o'r datblygiad. Bydd y newid defnydd a ganiateir yma ond ei ddefnyddio ar sail atodol i'r pentref hamdden gwyliau ynghyd â'r defnyddiau atodol eraill a gymeradywyd o dan ddarpariaethau caniatâd cynllunio amlinellol 46C427K/TR/EIA/ECON.

Rheswm: I sicrhau nad yw'r newid defnydd yn digwydd cyn gweithredu'r Materion a Gadwyd yn Ôl ar gyfer y Cyfnod Penrhos cysylltiedig ac i sicrhau ei fod yna'n aros yn rhan o'r un uned gynllunio.

72. Rhaid cyflawni'r datblygiad a ganiateir yma'n gwbl unol â'r Cynllun Paramedrau ar Raddfa Lai (Darlun Rhif 020).

Rheswm: I sicrhau bod y datblygiad yn cael ei weithredu'n unol â'r manylion a gymeradwywyd.

73. Ni chaiff unrhyw ran o'r datblygiad a ganiateir yma ddechrau hyd nes y bydd cynllun ar gyfer parcio cerbydau, troi a llwytho / dadlwytho yng nghyswllt yr holl adeiladau a nodir ar ddarlun Rhif 020 wedi cael ei gyflwyno a'i gymeradwyo'n ysgrifenedig gan yr Awdurdod Cynllunio Lleol. Rhaid i'r cynllun ar gyfer parcio cerbydau, troi a llwytho / dadlwytho a gymeradwywyd yn ysgrifenedig o dan ddarpariaethau'r amod hwn gael ei osod allan cyn meddiannu'r datblygiad a ganiateir yma a rhaid wedyn cadw'r ardal honno drwy gydol y defnydd a gymeradwyir yma.

Rheswm: Fel bod cerbydau'n gallu tynnu, parcio a thro'i'n glir o'r briffordd er mwyn lleihau perygl, rhwystr ac anhwylystod i ddefnyddwyr y briffordd gyfagos.

Er gwybodaeth

1. Nid yw'r caniatâd cynllunio a roddir drwy hyn ar gyfer y newid defnydd arfaethedig yn awdurdodi unrhyw newidiadau i edrychiad allanol yr adeiladau.
2. Os bwriedir gwneud gwaith ar edrychiad allanol yr adeiladau, yna efallai y bydd angen caniatâd cynllunio llawn.
3. Os bwriedir cyflawni gwaith mewnol ac allanol ar adeilad sydd wedi'i restru, yna gallai fod angen caniatâd adeilad rhestredig.

4. Nodiadau'n ymwneud â rhywogaethau gwarchoddedig ac adeiladau (ystlumod, adar nythu), Deddf Bywyd Gwylt a Chefn Gwlad (fel y'i diwygiwyd), Rheoliadau Cynefinoedd (2010, fel y'u diwygiwyd).

Adran D – Amodau Cynllunio Amlinellol – Tir yng Nghae Glas, Parc Cybi, Caergybi

Mae'r amodau cynllunio amlinellol canlynol yn berthnasol i Cyfnod 1 Cae Glas, Gwarchodfa Natur Cae Glas, Cae Criced Lôn Trefignath, Canolfan Dehongli Treftadaeth a Cyfnod 2 Cae Glas y datblygiad yn unig a ddiffinnir yn y diffiniadau sy'n rhan o'r hysbysiad o benderfyniad hwn ac a ddangosir wedi eu croeslinellu'n felyn ar y cynllun sydd ynghlwm fel Atodiad 1 i'r hysbysiad o benderfyniad hwn, a'r tir glas cysylltiedig sydd o fewn rheolaeth yr ymgeisydd pe bai angen o dan ddarpariaethau'r amod cynllunio perthnasol. Dylid eu darllen ar y cyd â'r amodau cynllunio amlinellol cyffredinol a restrir yn Adran A yr hysbysiad o benderfyniad hwn sy'n berthnasol i bob un o'r tri safle.

74. Ni chaiff unrhyw waith neu weithrediad(au) yng nghyswllt ailwampio Cyfnod 1 Cae Glas yn Gyfnod 2 Cae Glas, a hynny'n waith neu'n weithrediad(au) mewnol ac allanol, ddigwydd hyd nes y bydd manylebau llawn gan gynnwys cynllun yn nodi'r lle parcio i gerbydau, y lle troi a llwytho / dadlwytho ynghyd ag amserlen ar gyfer gweithredu'r gwaith neu weithrediad(au) ailwampio ar gyfer y Cyfnod hwnnw neu ran o'r datblygiad wedi cael eu cyflwyno a'u cymeradwyo'n ysgrifenedig gan yr Awdurdod Cynllunio Lleol. Rhaid wedyn gweithredu'r gwaith o ailwampio Cyfnod 1 Cae Glas a'r cyfleusterau cysylltiedig yn Gyfnod 2 Cae Glas yn gwbl unol â'r manylion a gymeradwyir o dan ddarpariaethau'r amod hwn. Rhaid i'r cynllun cymeradwy ar gyfer parcio i gerbydau, lle troi a llwytho / dadlwytho gael ei osod allan cyn defnyddio Cyfnod 2 Cae Glas neu ran o'r datblygiad y mae'n berthnasol iddi a rhaid ei gadw wedyn ar gyfer y pwrpasau hyn.

Rheswm: I sicrhau edrychiad boddhaol i'r datblygiad.

75. Os yw'n digwydd bod canolfan(nau) Gwres a Phŵer Cyfunol ("CHP") yn cael ei/eu datblygu, ac fel rhan o'r Materion a Gadwyd yn Ôl ar gyfer Cyfnod 1 Cae Glas rhaid cyflwyno manylion llawn ar gyfer y CHP i'w cymeradwyo'n ysgrifenedig gan yr Awdurdod Cynllunio Lleol fel rhan o'r Materion a Gadwyd yn Ôl ar gyfer Cyfnod 1 Cae Glas. Rhaid i'r manylion sydd i'w cymeradwyo'n ysgrifenedig o dan ddarpariaethau'r cais neu geisiadau i gymeradwyo Materion a Gadwyd yn Ôl ar gyfer Cyfnod 1 Cae Glas gynnwys asesiad llawn o ansawdd yr aer a threfniadau i'w fonitro wedyn, gan gynnwys amserlen ar gyfer hynny a chyfrifiadau o uchder(au) y simneiau. Rhaid cyflawni'r datblygiad a gwaith arall yng nghyswllt y cynllun yn unol â'r cynllun a'r amserlen a gymeradwywyd gan yr Awdurdod Cynllunio Lleol.

Rheswm: I sicrhau edrychiad boddhaol ar gyfer y datblygiad ac na fydd effaith negyddol sylweddol ar yr amcanion yng nghyswllt ansawdd yr aer.

76. Rhaid i bob cais i gymeradwyo Materion a Gadwyd yn Ôl sy'n ymwneud â Cyfnod 1 Cae Glas neu unrhyw ran o'r Cyfnod hwnnw gynnwys manylion ar gyfer y lleoliad a'r manylion adeiladu llawn, topograffig ynghyd â manylion eraill gan gynnwys deunyddiau ac amserlen ar gyfer gweithredu unrhyw fwnd neu arglawdd ar hyd ffyrntiad y safle â Gwibfordd yr A55 a'u cyflwyno i'w cymeradwyo'n ysgrifenedig gan yr Awdurdod Cynllunio Lleol. Rhaid i'r manylion sydd i'w cyflwyno o dan ddarpariaethau'r amod hwn fod yn unol â'r cynllun Plannu Manwl a gymeradwywyd gan yr Awdurdod Cynllunio Lleol o dan amod 20 y caniatâd cynllunio hwn. Rhaid cyflawni'r datblygiad yn unol â'r manylion a gymeradwywyd o dan yr amod hwn.

Rheswm: I sicrhau edrychiad boddhaol i'r datblygiad.

77. Rhaid i'r cais i gymeradwyo Materion a Gadwyd yn Ôl ar gyfer datblygu Cae Criced Lôn Trefignath gynnwys manylion llawn y gwaith adeiladu ynghyd â manylion eraill yng nghyswllt

safonau a manyleb y cae criced sydd i'w symud a'r cyfleusterau cysylltiedig (ac sydd i fod yn unol â "Cynllunio a Dylunio ar gyfer Cyfleusterau Chwaraeon a Chwarae Awyr Agored" Meysydd Chwarae Cymru (2008) a "Dylunio a Chynnal a Chadw Cyfleusterau Chwaraeon Awyr Agored" (2004) neu unrhyw ddogfennau sy'n diweddarau neu'n disodli'r dogfennau hyn) yn lle'r ddarpariaeth bresennol yng Nghyfnod Penrhos ynghyd ag amserlen ar gyfer eu gweithredu a'u cyflwyno i'w cymeradwyo'n ysgrifenedig gan yr Awdurdod Cynllunio Lleol. Ni chaiff unrhyw ddatblygiad yng nghyswllt Cae Criced Lôn Trefnath ddechrau hyd nes y cymeradwyr y manylion o dan yr amod hwn gan yr Awdurdod Cynllunio Lleol. Rhaid cyflawni'r datblygiad a'r gwaith arall sydd arfaethedig o dan ddarpariaethau'r amod hwn yn unol â'r manylion a gymeradwywyd.

Rheswm: I sicrhau datblygiad boddhaol.

78. Fel rhan o'r gymeradwyaeth cais(au) am Faterion a Gadwyd yn Ôl yn ymwneud â datblygiad Cyfnod 1 Gwarchodfa Natur Cae Glas, Cyfnod 2 Gwarchodfa Natur Cae Glas neu unrhyw ran o'r Cyfnod hwnnw rhaid cyflwyno cynllun sy'n dangos manylion yr holl llwybr(au) troed arfaethedig a lleoliad(au) unrhyw gyfleusterau i gerddwyr eraill yn y Cyfnod neu unrhyw ran o'r Cyfnod hwnnw i'r Awdurdod Cynllunio Lleol am ei gymeradwyaeth ysgrifenedig. Mae'r manylion sydd u'w cyflwyno o dan ddarpariaethau'r amod hwn i gynnwys o leiaf:

- manylion peirianeg llawn y llwybrau troed arfaethedig ac unrhyw gyfleusterau i gerddwyr eraill;
- darpariaethau fydd yn cael eu gwneud ar gyfer mynediad gan bobl gyda nam symudedd neu ar y synhwyrau; a
- amserlen ar gyfer gweithredu'r gwaith.

Ni chaniateir unrhyw ddatblygiad o Gyfnod 1 Gwarchodfa Natur Cae Glas, Cyfnod 2 Gwarchodfa Natur Cae Glas neu unrhyw ran o'r Cyfnodau hwnnw ddechrau nes i'r Awdurdod Cynllunio Lleol gymeradwyo manylion y cynllun o dan yr amod hwn. Rhaid i'r datblygiad a gwaith eraill a gwmpesir gan y cynllun gael eu gweithredu yn unol â'r cynllun a gymeradwywyd. Ni fydd unrhyw llwybr (au) arall arfaethedig neu unrhyw gyfleusterau mynediad i gerddwyr arall heblaw'r rhai a gymeradwyr yn ysgrifenedig o dan ddarpariaethau'r amod hwn.

Rheswm: Er mwyn diogelu Safle o Ddiddordeb Gwyddonol Arbennig (SoDdGA) Beddmanarch-Cymyran. Hefyd er mwyn sicrhau bod ffurf dderbyniol o ddatblygiad a sicrhau darpariaeth ddigonol ar gyfer defnyddwyr anabl.

79. Ni chaiff unrhyw ddatblygiad o Warchodfa Natur Cae Glas, Cae Criced Lôn Trefnath na'r Ganolfan Dehongli Treftadaeth ddechrau hyd nes y bydd trefniadau ar gyfer y dull mynediad i gerbydau a'r trefniadau mynediad eraill at y Cyfnod(au) hyn wedi cael eu cyflwyno a'u cymeradwyo'n ysgrifenedig gan yr Awdurdod Cynllunio Lleol. Rhaid i'r manylion sydd i'w cyflwyno o dan ddarpariaethau'r amod hwn gynnwys, o leiaf:

- manylion peirianyddol llawn y mynediad i'r briffordd o'r rhan honno o'r safle;
- lleiniau gweledd (gan gynnwys, o leiaf, y llinell ganol a phellteroedd o boptu, yr uchder uwchlaw'r gerbydlon / pafin; ac
- amserlen ar gyfer gweithredu'r mynediad, y cyfleusterau croesi i gerddwyr, y deunyddiau adeiladu, lefelau, graddiannau, draenio dŵr wyneb, goleuadau, nodweddion hanesyddol, gwrychoedd, coed a nodweddion llinellol presennol megis waliau a thirlunio, gan gynnwys yr holl addasiadau angenrheidiol ac arfaethedig i'r briffordd bresennol.

Rhaid cyflawni'r datblygiad wedyn yn unol â'r cynllun(iau) a gymeradwyir o dan yr amod hwn. Rhaid cadw'r lleiniau gwelededd a gymeradwyir o dan ddarpariaethau'r amod hwn yn glir o unrhyw rwystr(au).

Rheswm: Er mwyn lleihau perygl, rhwystr ac anhwylystod i ddefnyddwyr y briffordd a'r mynediad ac i sicrhau digon o welededd rhyngddynt. I sicrhau bod y datblygiad yn cadw a diogelu strwythurau a nodweddion tirlun er lles amwynder gweledol ac am resymau ecolegol a hanesyddol.

80. Fel rhan o'r cais i gymeradwyo Materion a Gadwyd yn Ôl ynghylch datblygu Cae Criced Lôn Trefignath rhaid cyflwyno cynllun yn dangos nifer, lleoliad a manylion llawn ar gyfer adeiladu'r man(nau) pasio ar hyd Lôn Trefignath (neu unrhyw enw diwygiedig ar gyfer y briffordd gyhoeddus hon) i'w gymeradwyo'n ysgrifenedig gan yr Awdurdod Cynllunio Lleol. Rhaid adnabod yr holl wrychoedd, coed a nodweddion llinellol fel waliau ynghyd â methodoleg a mesurau i liniaru'r effeithiau ar yr ecoleg a'r tirlun. Rhaid i'r cynllun a gymeradwyir o dan ddarpariaethau'r amod hwn gael ei weithredu a'i gwblhau yn unol â'r manylion a gymeradwywyd cyn y gellir defnyddio Cae Criced Lôn Trefignath.

Rheswm: Er mwyn lleihau perygl, rhwystr ac anhwylystod i ddefnyddwyr y briffordd. I oleuo ymdrin â materion ecolegol o dan y ddeddfwriaeth berthnasol (NERC, Rheoliadau Cynefinoedd).

81. Rhaid i bob cais i gymeradwyo Materion a Gadwyd yn Ôl ar gyfer Cyfnod 1 Cae Glas neu unrhyw ran o'r Cyfnod hwnnw gynnwys a chyflwyno manylion llawn ar gyfer yr holl ffyrdd mynediad preifat arfaethedig a ffyrdd eraill i'r Awdurdod Cynllunio Lleol i'w cymeradwyo'n ysgrifenedig. Rhaid i'r ffyrdd mynediad preifat a ffyrdd eraill a gymeradwyir o dan ddarpariaethau'r amod hwn gael eu cwblhau cyn dechrau ar Gyfnod 1 Cae Glas neu unrhyw ran o'r Cyfnod hwnnw.

Rheswm: I sicrhau datblygiad boddhaol.

82. Ni chaiff unrhyw ddatblygiad o Gyfnod 1 Cae Glas neu unrhyw ran o'r Cyfnod hwnnw ddechrau hyd nes y bydd cynllun yn dangos manylion ar gyfer gwaredu dŵr wyneb o'r ffyrdd mynediad preifat ac o ffyrdd a mannau parcio eraill, i gynnwys lle bo hynny'n berthnasol manylion llawn y seiffonau tanwydd neu system System Draenio Cynaliadwy ("SDS") o fath arall sydd i fod gyda chapasiti priodol, ar gyfer y Cyfnod hwnnw neu ran o'r datblygiad, wedi cael ei gyflwyno a'i gymeradwyo'n ysgrifenedig gan yr Awdurdod Cynllunio Lleol. Rhaid i'r manylion sydd i'w cyflwyno o dan ddarpariaethau'r amod hwn gyfeirio at a bod yn unol â'r manylion sydd i'w cymeradwyo o dan ddarpariaethau amodau 39 a 40 y caniatâd cynllunio hwn. Rhaid cyflawni'r datblygiad a gwaith arall yng nghyswllt y cynllun yn unol â'r cynllun a gymeradwywyd. Rhaid i'r gwaith i waredu dŵr wyneb o'r ffyrdd mynediad preifat ac o ffyrdd a mannau parcio eraill gael ei gwblhau a'i weithredu'n unol â'r manylion a'r amserlen sydd i'w cymeradwyo o dan ddarpariaethau'r amod hwn.

Rheswm: I sicrhau y darperir cyfleusterau draenio effeithiol fel rhan o'r datblygiad arfaethedig ac i sicrhau nad oes unrhyw effaith andwyol i'r amgylchedd nac i'r tai sydd gerllaw'r datblygiad ac i sicrhau bod dŵr wyneb o'r datblygiad yn cael ei storio / gwaredu'n foddhaol.

83. Er y mynediad arfaethedig o Barc Cybi (neu unrhyw enw diwygiedig ar gyfer y briffordd gyhoeddus hon) fel y'i dangosir ar gynllun "Mynediad Arfaethedig Cae Glas" (cyfeirnod cynllun: 90145/004 adolygiad A) i Gyfnod 1 Cae Glas a gymeradwyir yma, cyn dechrau ar y Cyfnod hwn o'r datblygiad rhaid cyflwyno manylion dylunio ac adeiladu llawn y mynediad a ddangosir ar y darlun a gymeradwywyd i'r Awdurdod Cynllunio Lleol i'w cymeradwyo'n ysgrifenedig. Rhaid i'r cynllun gynnwys, o leiaf, manylion peirianyddol llawn y mynediad i'r briffordd o'r rhan honno o'r safle, lleiniau gwelededd (gan gynnwys, o leiaf, y llinell ganol a'r pellteroedd o boptu a'r uchder uwchlaw'r gerbydlon / pafin), amserlen ar gyfer gweithredu'r mynediad, y cyfleusterau croesi i

gerddwyr, y deunyddiau adeiladu, lefelau, graddiannau, draenio dŵr wyneb, goleuadau, nodweddion hanesyddol, gwrychoedd, coed a'r nodweddion llinellol presennol megis waliau a thirlunio, gan gynnwys yr holl addasiadau angenrheidiol ac arfaethedig i'r briffordd bresennol. Rhaid cyflawni'r datblygiad wedyn yn unol â'r cynllun a gymeradwyir gan yr Awdurdod Cynllunio Lleol o dan yr amod hwn cyn dechrau ar unrhyw ran o Gyfnod 1 Cae Glas. Rhaid cadw'r lleiniau gwelededd a gymeradwyir o dan ddarpariaethau'r amod hwn yn glir o unrhyw rwystr(au). Nid oes unrhyw ddull mynediad arall ar gyfer cerbydau i fod i / o'r briffordd gyhoeddus heblaw am fynediad dros dro wedi'i gytuno arno at bwrpasau adeiladu'n unig, i / o Gyfnod 1 Cae Glas neu Gyfnod 2 Cae Glas.

Rheswm: Er mwyn lleihau perygl, rhwystr ac anhwylystod i ddefnyddwyr y briffordd a'r mynediad ac i sicrhau digon o welededd rhyngddynt. I sicrhau bod y datblygiad yn cadw a diogelu strwythurau a nodweddion tirlun er lles amwynder gweledol ac am resymau ecolegol a hanesyddol.

Adran E – Amodau Cynllunio Amlinellol – Kingsland, Ffordd Kingsland, Caergybi

Mae'r amodau cynllunio amlinellol canlynol yn berthnasol i Gyfnod 1 Kingsland a Cyfnod 2 Kingsland o'r datblygiad yn unig a ddiffinnir yn y diffiniadau sy'n rhan o'r hysbysiad o benderfyniad hwn ac a ddangosir wedi eu croeslinellu'n biws ar y cynllun sydd ynghlwm fel Atodiad 1 i'r hysbysiad o benderfyniad hwn, a'r tir glas cysylltiedig sydd o fewn rheolaeth yr ymgeisydd pe bai angen o dan ddarpariaethau'r amod cynllunio perthnasol. Dylid eu darllen ar y cyd â'r amodau cynllunio amlinellol cyffredinol a restrir yn Adran A yr hysbysiad o benderfyniad hwn, sy'n berthnasol i bob un o'r tri safle.

- 84.Ni chaiff unrhyw waith neu weithrediad(au) yng nghyswllt y Cyfnod o ailwampio Cyfnod 1 Kingsland yn Gyfnod 2 Kingsland, a hynny'n waith neu'n weithrediad(au) mewnol ac allanol, ddigwydd hyd nes y bydd manylbau llawn gan gynnwys cymysgedd y mathau o dai, nifer yr ystafelloedd gwely, y lle parcio ceir a'r man(nau) troi ynghyd ag amserlen ar gyfer gweithredu'r gwaith neu weithrediad(au) ailwampio ar gyfer y Cyfnod hwnnw, wedi cael eu cyflwyno a'u cymeradwyo'n ysgrifenedig gan yr Awdurdod Cynllunio Lleol. Rhaid wedyn gweithredu'r gwaith o ailwampio Cyfnod 1 Kingsland ac unrhyw gyfleusterau cysylltiedig yn Gyfnod 2 Kingsland yn gwbl unol â'r manylion a gymeradwyir o dan ddarpariaethau'r amod hwn. Rhaid i'r cynllun cymeradwy ar gyfer parcio i gerbydau a lle troi gael ei osod allan cyn defnyddio Cyfnod 1 Kingsland neu ran o'r datblygiad y mae'n berthnasol iddi a rhaid ei gadw wedyn ar gyfer y pwrpasau hyn.

Rheswm: I sicrhau edrychiad boddhaol i'r datblygiad a bod y datblygiad yn darparu cymysgedd priodol o fathau o dai.

- 85.Rhaid i'r safon Diogelu drwy Ddylunio sydd i'w chyflawni gan ddatblygiad preswyl Cyfnod 2 Kingsland gael ei gyflwyno fel rhan o'r ceisiadau am Faterion a Gadwyd yn Ôl ar gyfer Cyfnod 1 Kingsland a'i gymeradwyo yn ysgrifenedig gan yr Awdurdod Cynllunio Lleol. Rhaid ailwampio pob un o'r tai yng Nghyfnod 1 Kingsland i gyflawni'r safon Diogelu drwy Ddylunio honno cyn meddiannu'r tai preswyl hynny yng Nghyfnod 2 Kingsland.

Rheswm: I sicrhau amgylchedd diogel ar gyfer y datblygiad.

- 86.Ni cheir defnyddio na meddiannu'r un o'r tai sy'n rhan o Gyfnod 2 Kingsland hyd nes y bydd y lle parcio a'r man(nau) troi ar gyfer y tai hynny wedi cael eu cwblhau'n gwbl unol â'r manylion a gyflwynwyd ac a gymeradwywyd yn ysgrifenedig gan yr Awdurdod Cynllunio Lleol o dan

ddarpariaethau amod 84. Rhaid wedyn cadw'r lle parcio a'r man(nau) troi ar gyfer y pwrpasau hynny'n unig.

Rheswm: Fel bod cerbydau'n gallu tynnu, parcio a throï'n glir o'r briffordd er mwyn lleihau perygl, rhwystr ac anhwylostod i ddefnyddwyr y briffordd gyfagos.

87. Fel rhan o'r cais neu geisiadau i gymeradwyo Materion a Gadwyd yn Ôl yng nghyswllt datblygiad Cyfnod 1 Kingsland neu unrhyw ran o'r Cyfnod hwnnw rhaid cyflwyno cynllun yn dangos manylion yr holl ffyrdd mynediad a ffyrdd eraill ar gyfer y Cyfnod hwnnw neu ran o'r Cyfnod hwnnw i'r Awdurdod Cynllunio Lleol i'w gymeradwyo'n ysgrifenedig. Ni chaiff unrhyw ddatblygiad o Gyfnod 1 Kingsland neu unrhyw ran o'r Cyfnod hwnnw ddechrau hyd nes y bydd yr Awdurdod Cynllunio Lleol wedi cymeradwyo manylion y cynllun o dan yr amod hwn. Rhaid cyflawni'r datblygiad a gwaith arall yng nghyswllt y cynllun yn unol â'r cynllun a gymeradwywyd.

Rheswm: I sicrhau datblygiad boddhaol.

88. Rhaid cwblhau'r ffyrdd mynediad a'r ffyrdd eraill sydd i'w cymeradwyo'n ysgrifenedig ar gyfer Cyfnod 1 Kingsland neu unrhyw ran o'r Cyfnod hwnnw fel bod ganddynt orffeniad gwaelod isaf cyn defnyddio'r Cyfnod hwnnw o'r datblygiad neu erbyn unrhyw ddyddiad arall y cytunir arno'n ysgrifenedig â'r Awdurdod Cynllunio Lleol.

Rheswm: Er mwyn lleihau perygl, rhwystr ac anhwylostod i ddefnyddwyr y briffordd a'r mynediad.

89. Ar gyfer Cyfnod 1 Kingsland neu unrhyw ran o'r Cyfnod hwnnw, rhaid i'r ffyrdd mynediad a'r ffyrdd eraill gynnwys cyrbiau a rhaid wynebu a goleuo'r gerbydlon a'r pafinau cyn defnyddio'r Cyfnod hwnnw neu ran o'r Cyfnod hwnnw neu o fewn pum mlynedd i ddechrau'r Cyfnod hwnnw neu ran o'r datblygiad pa un bynnag sy'n dod gyntaf neu o fewn unrhyw gyfnod arall y cytunir arno'n ysgrifenedig â'r Awdurdod Cynllunio Lleol.

Rheswm: Er mwyn lleihau perygl, rhwystr ac anhwylostod i ddefnyddwyr y briffordd a'r mynediad.

90. Ni cheir meddiannu unrhyw ddatblygiad Cyfnod 1 Kingsland neu unrhyw ran o'r Cyfnod hwnnw hyd nes y bydd mesurau yn eu lle ar gyfer rheoli a chynnal a chadw'r mynediad a ffyrdd eraill yn unol â manylion a gyflwynwyd yn flaenorol ac a gymeradwywyd yn ysgrifenedig gan yr Awdurdod Cynllunio Lleol ar gyfer y Cyfnod hwnnw neu ran o'r datblygiad. Rhaid cynnal a chadw'r ffyrdd mynediad a'r ffyrdd eraill yn unol â'r manylion a gymeradwywyd o dan ddarpariaethau'r amod hwn am gyn hired ag y mae'r defnydd cychwynnol ac unrhyw ddefnydd sy'n dilyn a gymeradwyir yma'n parhau.

Rheswm: Er mwyn lleihau perygl, rhwystr ac anhwylostod i ddefnyddwyr y briffordd a'r mynediad.

91. Ni chaiff unrhyw ddatblygiad o Gyfnod 1 Kingsland neu unrhyw ran o'r Cyfnod hwnnw ddechrau hyd nes y bydd manylion llawn ar gyfer gwaredu draenio dŵr wyneb o'r ffyrdd mynediad a ffyrdd eraill, gan gynnwys amserlen ar gyfer eu gweithredu (gan gynnwys unrhyw system ddraenio neu seilwaith cysylltiedig sydd eu hangen i wasanaethu'r datblygiad) ar gyfer y Cyfnod hwnnw neu ran o'r datblygiad, wedi cael eu cyflwyno a'u cymeradwyo'n ysgrifenedig gan yr Awdurdod Cynllunio Lleol. Rhaid i'r manylion sydd i'w cyflwyno o dan ddarpariaethau'r amod hwn gyfeirio at a bod yn unol â'r manylion sydd i'w cymeradwyo o dan ddarpariaethau amodau 39 a 40 y caniatâd cynllunio hwn. Rhaid i'r gwaith i waredu dŵr wyneb o'r ffyrdd mynediad a ffyrdd eraill gael ei gwblhau a'i weithredu'n unol â'r manylion a'r amserlen sydd i'w cymeradwyo o dan ddarpariaethau'r amod hwn.

Rheswm: I sicrhau y darperir cyfleusterau draenio effeithiol fel rhan o'r datblygiad arfaethedig ac i sicrhau nad oes unrhyw effaith andwyol i'r amgylchedd nac i'r tai sydd gerllaw'r datblygiad ac i sicrhau bod dŵr wyneb o'r datblygiad yn cael ei storio / gwaredu'n foddhaol.

92. Ni chaiff datblygiad Cyfnod 1 Kingsland na rhan o'r Cyfnod hwnnw ddechrau hyd nes y bydd cynllun o fesurau i sicrhau y gellir parhau i ddefnyddio'r Llwybrau Tramwy Cyhoeddus yng nghyswllt y Cyfnod hwnnw, neu ran o'r datblygiad, yn ystod y gwaith adeiladu ar gyfer y Cyfnod hwnnw neu ran o'r datblygiad, wedi'i gyflwyno i'w gymeradwyo'n ysgrifenedig i'r Awdurdod Cynllunio Lleol. Rhaid i'r mesurau hyn gynnwys cyhoeddusrwydd, hysbysiad o'r mesurau ac amserlen ar eu cyfer sydd i'w cyflwyno i'r Awdurdod Cynllunio Lleol am ei ganiatâd ysgrifenedig. Rhaid gweithredu a glynu'n gaeth wrth y manylion a gymeradwyir o dan ddarpariaethau'r amod drwy gydol y gwaith o adeiladu datblygiad y Cyfnod neu'r rhan o'r datblygiad y maent yn berthnasol iddi.

Rheswm: Er mwyn lleihau anhwylystod i ddefnyddwyr llwybrau troed ac er lles diogelwch y cyhoedd.

93. Er y mynediad o Ffordd Kingsland (neu unrhyw enw diwygiedig ar gyfer y briffordd gyhoeddus hon) fel y'i dangosir ar "Gynllun Arfaethedig ar gyfer Ffordd Kingsland - Opsiwn A" (cyfeirnod cynllun: 90145/002 adolygiad B) a gymeradwyir yma, ni chaiff unrhyw ddatblygiad o'r Cyfnod perthnasol ddechrau hyd nes y bydd manylion dylunio ac adeiladu llawn ar gyfer y mynediad fel y dangosir hwynt ar y darlun a gymeradwywyd wedi cael eu cyflwyno a'u cymeradwyo gan yr Awdurdod Cynllunio Lleol. Rhaid i'r cynllun gynnwys, o leiaf, manylion peiranyddol llawn y mynediad i'r briffordd o'r rhan honno o'r safle, lleiniau gwelededd (gan gynnwys, o leiaf, y llinell ganol a'r pellteroedd o boptu a'r uchder uwchlaw'r gerbydlon / pafin), amserlen ar gyfer gweithredu'r mynediad, y cyfleusterau croesi i gerddwyr, y deunyddiau adeiladu, lefelau, graddiannau, draenio dŵr wyneb, goleuadau, nodweddion hanesyddol, gwrychoedd, coed a'r nodweddion llinellol presennol megis waliau a thirlunio, gan gynnwys yr holl addasiadau angenrheidiol ac arfaethedig i'r briffordd bresennol. Rhaid wedyn cyflawni'r datblygiad yn unol â'r cynllun a gymeradwyir o dan yr amod hwn cyn dechrau unrhyw ran arall o Cyfnod 1 Kingsland. Rhaid cadw'r lleiniau gwelededd a gymeradwywyd yn ysgrifenedig o dan ddarpariaethau'r amod hwn yn glir o unrhyw rwystr(au). Ni cheir darparu unrhyw ddull arall o fynediad i gerbydau i / o'r briffordd gyhoeddus.

Rheswm: Er mwyn lleihau perygl, rhwystr ac anhwylystod i ddefnyddwyr y briffordd a'r mynediad ac i sicrhau digon o welededd rhyngddynt ac i sicrhau bod y datblygiad yn cadw a diogelu strwythurau a nodweddion tirlun er lles amwynder gweledol ac ar seiliau ecolegol a hanesyddol.

94. Ni chaiff y Materion a Gadwyd yn Ôl sydd i'w cyflwyno ar gyfer Cyfnod 1 Kingsland gynnwys unrhyw fynediad i gerbydau o gwbl o Mill Road (neu unrhyw enw diwygiedig ar y briffordd gyhoeddus hon), Hawl Tramwy Cyhoeddus (Rhif 2 Trearddur) sy'n croesi'r safle cais neu'r ffordd sy'n arwain i neu'r manau parcio ceiryng Nghanolfan Hamdden Caergybi (neu unrhyw enw diwygiedig ar y ganolfan hon).

Rheswm: Er mwyn lleihau perygl, rhwystr ac anhwylystod i ddefnyddwyr y briffordd a'r Hawl Tramwy Cyhoeddus.

Er gwybodaeth

5. Rhaid darllen yr hysbysiad o benderfyniad yma ar y cyd â thelerau'r cytundeb cyfreithiol ymrwymwyd ynddo yn unol ag adran 106 o Ddeddf Cynllunio Gwlad a Thref 1990 (fel y'i

diwygiwyd) dyddiedig 19/04/2016. Cynghorir chi i fodloni eich hun bod gennych yr holl ddogfennau perthnasol.

6. Rhaid cyflawni'r holl waith coed ofynnol mewn cysylltiad â'r caniatâd cynllunio hwn yn unol â "BS 3998:2010 Gwaith Coed – Argymhellion" (Rhagfyr 2010). Mae'r caniatâd cynllunio'n destun cytundeb o dan adran 106 o Ddeddf Gynllunio Gwlad a Thref 1990. Rhaid i'r holl waith a gyflawnir, lle bo angen, fod â thrwydded wedi'i rhoi gan y corff trwyddedu perthnasol o dan Reoliad 53 o Reoliadau Gwarchod Cynefinoedd a Rhywogaethau 2010 (fel y'u diwygiwyd) (neu unrhyw Reoliadau sy'n diddymu neu'n ail-ddeddfu'r Rheoliadau hyn] yn awdurdodi bod y gweithgaredd / datblygiad penodedig yn cael mynd yn ei flaen.
7. Bydd angen caniatâd gan Asiantaeth yr Amgylchedd o dan adran 23 o Ddeddf Draenio Tir 1991 i gyflawni unrhyw waith cwlfer / pibellu ar unrhyw ffos draenio tir neu gwrs dŵr.
8. Bydd angen caniatâd ar wahân gan yr Awdurdod Priffyrdd i gymeradwyo'r manylion adeiladu mynediad, gan gynnwys draenio dŵr wyneb, cyn cyflawni unrhyw waith i'r briffordd gyhoeddus. Cofiwch ofyn am y ffurflenni angenrheidiol gan Adran Briffyrdd y Cyngor.
9. Mae llwybrau cyhoeddus a llwybrau beicio ar safle(oedd) y cais. Bydd angen caniatâd o dan ddarpariaethau deddfwriaethol ar wahân neu ddarpariaethau eraill ar gyfer unrhyw wyriad, cau neu ddiwygio ac nid yw'r caniatâd cynllunio hwn yn rhoi hyn.
10. Mae'r hysbysiad o benderfyniad hwn yn ymwneud â Deddf Gynllunio Gwlad a Thref 1990 (fel y'i diwygiwyd) yn unig ac nid yw'n awgrymu unrhyw ganiatâd, a allai fod ei angen o dan unrhyw ddeddfwriaeth Ewropeaidd neu ddeddfwriaeth arall yn y DU, yng nghyswllt rhywogaethau gwarchoddedig. O dan Ddeddf Bywyd Gwyllt a Chefn Gwlad 1981 (fel y'i diwygiwyd) a Rheoliadau Cadwraeth (Cynefinoedd Naturiol etc) 1994 gwarchodir pob aderyn nythu ac mae'r Ddeddf yn gwahardd aflonyddu ar yr adar tra byddant yn nythu yn ystod y tymor magu sef 1 Mawrth – 30 Medi.
11. Mae'r hysbysiad o benderfyniad hwn yn ymwneud â Deddf Gynllunio Gwlad a Thref 1990 (fel y'i diwygiwyd) yn unig ac nid yw'n awgrymu unrhyw ganiatâd, a allai fod ei angen o dan unrhyw ddeddfwriaeth Ewropeaidd neu ddeddfwriaeth arall yn y DU, yng nghyswllt rhywogaethau gwarchoddedig. O dan Ddeddf Bywyd Gwyllt a Chefn Gwlad 1981 (fel y'i diwygiwyd) a Rheoliadau Cadwraeth (Cynefinoedd Naturiol etc) 1994, mae'n drosedd aflonyddu ar ystlum yn ei loches, neu ladd neu anafu ystlum neu achosi difrod, dinistrio neu atal mynediad at lle mae'n clwydo, p'un ai yw'r lle clwydo hwnnw wedi'i feddiannu neu beidio ar y pryd. Os deuir o hyd i dystiolaeth o ddefnydd gan ystlumod efallai y bydd angen trwydded gan Lywodraeth Cymru.
12. Nid yw'r hysbysiad o benderfyniad hwn yn ymwneud ag unrhyw ganiatâd / trwydded neu ofynion cofrestru a allai fod eu hangen o dan ddeddfwriaeth ar gyfer Tai Amlfeddiannaeth.
13. Er mwyn osgoi unrhyw amheuaeth mae'r cynlluniau a restrir isod a gyflwynwyd i gefnogi cais cynllunio 46C427K/TR/EIA/ECON wedi cael ei hasesu fel rhai dangosol yn unig:

Teitl y Darlun:	Rhif y Darlun:	Adolygiad:
Uwchgynllun Dangosol Cyffredinol	PL1114.P.GA103	F
Prif Gynllun Dangosol Penrhos	PL1114.P.GA100	K
Cynllun Meistr Llwybr Arfordirol Penrhos	PL1114.P.GA106	B
Prif Gynllun Dangosol Cae Glas	PL1114.CG.GA100	P
Prif Gynllun Dangosol Kingsland	PL1114.K.GA100	L

Your application has been considered by the Council in accordance with its authority under the above Act and permission has been **GRANTED** with the following conditions:-

The following definitions form part of and are incorporated into the Planning Permission

Definitions:

<p>“Adjacent Communities”</p>	<p>means the residents of the Morawelon and London Road electoral wards in Holyhead (or any subsequent or re-named electoral wards encompassing these areas).</p>
<p>“Advanced Planting”</p>	<p>means the landscaping of all the areas denoted on drawing numbers:</p> <p>PL1114.P.PP102 revision C; PL1114.CG.PP102 revision D; and PL1114.K.PP102 revision C</p> <p>as Advanced Planting, complying with the standards set out in BS 8545: 2014 Trees: from nursery to independence in the landscape – Recommendations (February 2014) and BS 3936-4:2007- Nursery stock. Specification for forest trees, poplars and willows (or any subsequent versions which supersede or update these British Standards).</p>
<p>“Arboriculture Method Statement”</p>	<p>means a method statement prepared in accordance with the procedure in BS 5837: Trees in relation to design, demolition and construction: Recommendations (2012) (or any subsequent version which supersede or updates this British Standard) setting out how site works should be carried out near trees to avoid accidental damage.</p>
<p>“Cae Glas Nature Reserve”</p>	<p>means a visitor centre and nature reserve developed in accordance with this Planning Permission and any subsequent Reserved Matters approval.</p>
<p>“Cae Glas Phase 1”</p>	<p>means the development of up to 315 lodges, central hub building, hotel, park and ride facility, lakeside hub comprising restaurant café, retail and bar uses, new grass football pitch and associated facilities and Combined Heat and Power Centre for the purposes of Nuclear Worker Accommodation during the construction of the Wylfa Newydd nuclear power station authorised by this Planning Permission on land at Cae Glas, Parc Cybi, Holyhead delineated with yellow hatching on the plan enclosed as Appendix 1 to</p>

	this decision notice.
“Cae Glas Phase 2”	means the conversion of the units developed as part of Cae Glas Phase 1 or any component parts of that Phase into a leisure village as authorised by this Planning Permission
“Cloddiau”	means traditional raised stone faced earth bank boundary features with hedging planted on top.
“Demolition Method Statement”	means a method statement which shall include a timetable, identification of building or structure (or part of) to be demolished including photographs, method of demolition including a schedule of proposed work, structural reports where appropriate, protection measures of all boundary walls, hedges/trees and retained structures, sustainable disposal and re-use of materials, measures to safeguard protected and other species, and reinstatement measures.
“Design Guide”	means a Design Guide for each Phase of the development submitted to the Local Planning Authority to demonstrate how all the detailed Reserved Matters and all details to be submitted under conditions of planning permission 46C427K/TR/EIA/ECON in relation to each Phase of the development will attain the standard set out in the definition of Exemplar Development
“Detailed Construction Environmental Management Plan”	means a plan to be submitted to the Local Planning Authority based on the detail approved in the Preliminary Construction Environmental Management Plan which shall contain clear and detailed measures for the construction of the Phase or component part of it to effectively manage environmental impacts of construction.
“Detailed Construction Traffic Management Plan”	means a plan to be submitted to the Local Planning Authority based on the Preliminary Traffic Environmental Management Plan which shall contain clear and detailed measures for the construction of the Phase or component part of it to effectively manage environmental impacts of construction traffic.
“Drainage Strategy”	means an indicative scheme indicating discharge points and methods of foul, surface water and land drainage disposal.
“Ecological Survey”	means a report identifying habitats and/or species submitted as part of the planning application hereby approved or any such updates of the Ecological Survey(s) submitted in the

	future in connection with the planning permission.
Environmental Statement	means the Environmental Statement and any Additional Environmental Information submitted under planning application reference 46C427K/TR/EIA/ECON.
“Existing Traditional Agricultural Landscape and other Features”	means the inclusion of hedges, Cloddiau, dry and other stone walls, existing path and roadside verges.
“Exemplar Development”	<p>means exceptionally high quality, sympathetic and sustainable development appropriate to the Phase or component part of the development in the overall context of the landscape and the Area of Outstanding Natural Beauty (“AONB”) which contains a vision appropriate to the conservation and enhancement of the AONB and which shall have the following overarching priorities:</p> <ul style="list-style-type: none"> • Ensure a high standard of settlement design and its visual and physical integration in relation to the AONB, existing communities and the countryside; • Aim to conserve and enhance the special qualities of the AONB and address any actions relevant to development in the AONB, as set out in the Anglesey AONB Management Plan 2015 – 2020 (or any subsequent version of this plan); • Aim to conserve and enhance landscape features of soils, trees, boundaries and views which are important to character, sense of place and heritage; • Where existing settlement and landscape characteristics are positive and distinctive, to conserve and integrate their use within the development, but where those existing settlement and landscape characteristics are weak or poor, to develop new design characteristics appropriate to the enhancement of the landscape and visual context; • Deliver an attractive multifunctional public realm, which incorporates safe movement for people, recreational opportunities, natural habitats and Sustainable Drainage Systems SDS within Soft Landscaping; • Ensure the planning of the Soft Landscape is given high priority alongside utilitarian functions such as

	<p>roads, sight lines, car parking, service runs, bin stores and lighting;</p> <ul style="list-style-type: none"> • Utilise built form, landform, planting, boundaries, building/surface materials, colour, craftsmanship and traditions appropriate to the locality and development objectives; and • Set out a Landscape Strategy informed by landscape and visual analysis to capture the priorities listed in this definition to inform the form and appearance of the development of the Phase(s).
“Flood Management Plan”	means a plan which identifies the risk(s) from flooding to the Penrhos Coastal Park, London Road, Holyhead delineated with green hatching on the plan enclosed as Appendix 1 to this decision notice once developed through the Penrhos Phase or component part of this Phase and sets out an action plan for managing any risk identified through that plan.
“Gabion Basket”	means a modular basket or cage filled with aggregate or rocks used in building a support or abutment.
“General Landscaping and Tree Planting”	means complying with the standards set out in BS 8545: 2014 Trees: from nursery to independence in the landscape – Recommendations (February 2014) and BS 3936-4:2007 - Nursery stock: Specification for forest trees, poplars and willows and BS 4428:1989 - Code of practice for general landscape operations (excluding hard surfaces) (or any subsequent versions which supersede or update these British Standards)
“Hard Landscaped Areas”	means the use of construction materials which are used to improve a landscape by design.
“Heritage Asset”	means a building, archaeology, monument, site, place, area or landscape identified as having a degree of significance meriting consideration in planning decisions, because of its heritage interest. Heritage Asset includes designated heritage assets and assets identified by the local planning authority (including local listing).
“Historic Environment”	means all aspects of the environment resulting from the interaction between people and places through time, including all surviving physical remains of past human activity, whether visible, buried, and landscaped and planted or managed

	flora.
“Heritage Interpretation Centre”	means a publicly accessible building and associated visitor car and cycle parking facilities provided in an appropriate position in the vicinity of the Trefignath Burial Chamber as described in the planning application hereby approved which will be required should Cae Glas Phase 1 be developed.
“Interpretation”	means the full range of potential activities intended to heighten public awareness and enhance understanding of a cultural heritage site or the AONB. These activities can include print and electronic publications, public lectures, on-site and directly related off-site installations, educational programmes, community activities, and ongoing research, training and evaluation of the interpretation process itself.
“Kingsland Phase 1”	means the development of up to 320 units on Kingsland, Kingsland Road, Holyhead delineated with purple hatching on the plan enclosed as Appendix 1 to this decision notice shall to be used for the purposes of Nuclear Worker Accommodation during the Wylfa Newydd nuclear power station construction as described in the planning application hereby approved.
“Kingsland Phase 2”	means the conversion of the Nuclear Worker Accommodation developed as part of Kingsland Phase 1 into residential dwellings on a phased basis as the new nuclear power station (known as Wylfa Newydd) construction workforce reduces, comprising refurbished dwellings and infrastructure as described in the planning application hereby approved.
Landscape and Visual Impact Assessment	means Chapter 9 of of the Environmental Statement including all appendices, associated materials and any additions and or amenities submitted under planning application 46C427K/TR/EIA/ECON.
“Local Planning Authority”	means Cyngor Sir Ynys Mon / Isle of Anglesey County Council or any subsequent council following any local government re-organisation.
“Landscape Strategy”	means a strategy which shall include the following detail: <ul style="list-style-type: none"> 6. criteria defining landscape setting; 7. identify areas, landmarks and features which are most important to the landscape setting of the AONB and

	<p>which should be safeguarded;</p> <ol style="list-style-type: none"> 8. provide guidelines to ensure that the development is compatible with the Phase in which it is located; 9. outline measures aimed at maintaining, enhancing and restoring features in the AONB; and 10. the provision for monitoring, altering and adding to measures aimed at mitigating impacts of the development on the AONB.
“Lighting Scheme”	means a scheme, submitted for each Phase or component part of the development, to include full details of all external lighting, the design and specification, and methodology for the installation and lighting times (including duration) in the Lighting Scheme which shall have full regard to statutory and other protected species, the AONB, light pollution of night skies, residential properties and the sustainability credentials of the development approved by this Planning Permission.
“Management, Repair and Maintenance Plan”	means a plan which shall make provision for the retention, repair, enhancement and reinstatement of Existing Traditional Agricultural Landscape and other Features. The Management, Repair and Maintenance Plan shall include provision for the use of local natural stone or a stone of equivalent colour texture and weathering characteristics for enhancement, repair and reinstatement of Cloddiau, dry and other stone walls and shall also include provision for appropriate ecological protection and enhancement measures.
“Natural Stonework and Pointing”	means the type, colour, size and bedding of stone, coursing, type of pointing and mortar mix.
“Nuclear Worker Accommodation”	means the units to be constructed as part of the Development of Cae Glas Phase 1 and Kingsland Phase 1 for use by workers employed in the construction of the new nuclear power station (known as WylfaNewydd)
“Penrhos Phase”	means a leisure village comprising up to 500 new leisure units and associated development as described in the planning application hereby approved on land delineated with green hatching on the plan enclosed as Appendix 1 to this decision notice.
“Phase”	means any one of the following “Phase”(s): the Penrhos Phase;

	Cae Glas Phase 1; Cae Glas Phase 2; Cae Glas Nature Reserve Phase 1; Cae Glas Nature Reserve Phase 2; Heritage Interpretation Centre; Lon Trefignath Cricket Pitch; Kingsland Phase 1; and Kingsland Phase 2.
“Phased Ecological Plan”	means individual plans detailing the avoidance, mitigation and compensatory works for habitat and species to be prepared for each Phase or component part of the development
“Phasing Plan”	means a plan setting the parameters which all Reserved Matters approval applications shall comply with and includes any subsequent amended plan approved by the Local Planning Authority
“Photo Point Monitoring”	means a fixed point or location photography tool used to record significant development transformation and to monitor progress and the effectiveness of mitigation from the commencement of development up to the completion of the development through use of real time photography from locations and at points of time prior, during and following the development (to be approved in writing by the Local Planning Authority) including that time taken for mitigation such as landscaping to be established.
“Ponds and Water Bodies Strategy”	means a strategy in relation to the location, size (including cross sections) and function of all proposed water bodies for each Phase or component part of the development which shall be informed by objectives of the Sustainable Drainage Systems SDS Scheme, Phased Ecological Plans and the Wildlife Conservation Management Plan (including water elements thereof).
Preliminary Construction Environmental Management Plan	means a report providing the environmental management framework for the construction of the Phase or any component part of the development including mitigating principles to minimise potential environmental impacts of construction of any Phase or component part of the development which shall accord with mitigation measures contained in the Environmental Statement and other supporting documents submitted as part of the planning application hereby approved

Preliminary Construction Traffic Environmental Management Plan	means a report providing the environmental management framework for the construction traffic in each Phase or component part of the development including mitigating principles to minimise potential environmental impacts of construction traffic in the construction of that Phase or component part of the development which shall accord with the mitigation measures in the Environmental Statement and other supporting documents submitted as part of the planning application hereby approved
“Public Realm Strategy”	means a framework that identifies all public spaces to be included as part of each Phase or component part thereof and sets out a vision to ensure a cohesive approach to the design and quality of all the public open space(s) in the development and their maintenance and management thereafter.
“Lon Trefignath Cricket Pitch”	means a new grass Cricket pitch, vehicular access and associated facilities on Lon Trefignath to replace the existing cricket pitch and associated facilities at Penrhos should they be developed as part of the Penrhos Phase as described in the planning application hereby approved.
“Regions of Provenance”	relates to the numbering system used by Natural Resources Wales (Formerly Forestry Commission Wales) to divide Great Britain into four regions of provenance. These are defined areas within which similar ecological and climatic characteristics are found. They provide a framework for specifying sources of Forest Reproductive Material (FRM).
“Reserved Matters”	means reserved details submitted to the Local Planning Authority in respect of each Phase (or component part of the development) for approval as defined in Condition 1 of this Planning Permission
“Setting”	means, under the provisions of condition 36 of this Planning Permission, the surroundings in which a heritage asset is experienced. The extent of the Setting is not fixed and may change as the asset and its surroundings evolve. Elements of a Setting may make a positive or negative contribution to the significance of an asset, may affect the ability to appreciate that significance or may be neutral.
“Significance”	means, under the provisions of condition 36 and

	37 the value of a Heritage Asset to the current and to future generations because of the interest of a heritage asset. That interest may be archaeological, architectural, artistic or historic. Significance derives not only from a Heritage Asset's physical presence, but also from its Setting.
“Soft Landscape”	means the vegetative materials which are used to improve a landscape through design techniques.
“Standard”	means the size of a tree which shall have a minimum girth at 1 metre in height of between 8 to 10 cm and a height from the ground to tip of between 2.5 to 3 metres as set out in BS 8545: 2014 Trees: from nursery to independence in the landscape – Recommendations (February 2014) (or any subsequent version which supersedes or updates this British Standard)
“Wildlife Conservation Management Plan”	means a plan to be prepared which shall detail the methods to introduce promote maintain and enhance the ecological and wildlife areas identified within the planning application hereby approved.
“Written Scheme of Investigation”	means a scheme designed to advance the understanding of the past before an identified Heritage Asset or the relevant part of it is irretrievably lost by ensuring that: <ul style="list-style-type: none"> 14. any archaeological investigation, including recording sampling and reporting, is carried out to professional standards and to an appropriate level of detail proportionate to the Heritage Asset's likely Significance, by an organisation or individual with appropriate expertise; 15. the resultant records, artefacts and samples are analysed and where necessary conserved; 16. the understanding gained through carrying out these activities is made publicly available; and 17. an archive is created, and deposited for future research.

Section A. Outline Planning Conditions - Applicable to all 3 Sites

The following Outline Planning Conditions are applicable to all 3 application sites outlined in red on the plan Enclosed as Appendix 1 of this decision notice. These planning conditions should be read in conjunction with those listed in Sections B, C, D and E below of this decision notice

This planning permission should be read in accordance with the Definitions contained within the above table.

1. The development hereby approved under this planning permission may be delivered on a phased basis and applications to the Local Planning Authority for the approval of the appearance, landscaping, layout and scale (hereafter called the “**Reserved Matters**”) in respect of a Phase or any component parts of the development shall be carried out in conformity with the approved Phasing Plan(s)

Reason: To secure the satisfactory and comprehensive development of the site.

2. No development of any Phase or component part of the development shall commence until the Reserved Matters in respect of that Phase or component part of the development has been approved in writing by the Local Planning Authority.

Reason: The application is for part Full and part Outline planning permission and this relates to the need to secure the relevant reserved matters detail required for an Outline planning permission

3. The first Reserved Matters approval application shall be submitted to the Local Planning Authority not later than the expiration of 3 years beginning with the date of this planning permission. All subsequent Reserved Matters approval applications shall be submitted to the Local Planning Authority not later than the expiration of 10 years beginning with the date of this planning permission.

Reason: In granting a period in excess of the provisions of Section 92(2) of the Town and Country Planning Act 1990 regard has been had to the development plan and to the nature of the Development i.e. this is a phased development, part of which is contingent on a use as Nuclear Worker Accommodation in connection with the proposed new nuclear power station known as Wylfa Newydd.

4. The development hereby permitted shall commence no later than whichever is the later of the following dates:

- the expiration of 5 years from the date of the grant of this permission; or
- the expiration of 2 years from the date of the approval of the first Reserved Matters application to be approved.

Reason: To prevent the accumulation of planning permissions and to enable the Local Planning Authority to review the suitability of the development in the light of any altered circumstances which may arise and to comply with the provisions of Section 92(2) of the Town and Country Planning Act 1990.

5. No development shall commence until a Phasing Plan for each Phase of the development has been submitted to the Local Planning Authority and approved by it in writing. The Phasing Plan shall provide a timetable for the sequential implementation, completion and occupation/use of all areas and component parts of the Phase together with detail of the

location of all associated facilities, services, roads, landscaping and any other associated elements. The development shall be carried out in accordance with the provisions of the approved Phasing Plan.

Reason: To ensure that the sequence and timescale for the ongoing development and completion of each Phase of the development take place in a satisfactory manner.

6. The development hereby permitted shall be carried out strictly in accordance with the following approved plans:

Drawing Title:	Drawing Number:	Revision:
Red Line Boundary –Composite Plan	PL1114.P.RL100	E
Penrhos Parameter Plan – Land Use	PL1114.P.PP101	C
Cae Glas – Parameter Plan – Land Use	PL1114.CG.PP101	C
Kingsland Parameter Plan – Land Use	PL1114.K.PP101	B
Building Heights Penrhos	908	I
Building Heights Cae Glas	911	G
Building Heights Kingsland	909	C
Penrhos Parameter Plan - Advanced Planting	PL1114.P.PP102	C
Cae Glas – Parameter Plan – Advanced Planting	PL1114.CG.PP102	D
Kingsland Parameter Plan – Advanced Planting	PL1114.K.PP102	C
Proposed Roundabout Access	90145_TA_100	E
Proposed Cae Glas Access	90145/004	A
Kingsland Road Proposed Layout – Option A	90145/002	B
Scale Parameters Key Plan	020	
Scale Parameter Schedule	913	

Reason: To ensure a satisfactory form of development.

7. As part of each Reserved Matters approval application and any application to discharge a planning condition of this planning permission:
- a. information demonstrating how the application falls within the ambit of the Environmental Statement (approved as part of this Planning Permission); and
 - b. information demonstrating how all of the planning conditions of this planning permission are being complied with

shall be provided to the Local Planning Authority.

The development proposed as part of a Reserved Matters approval application shall not commence until the Local Planning Authority has given its written consent that the requirements contained in this condition have been discharged in respect of the development proposed as part of that Reserved Matters approval application and the development shall be carried out in accordance with the information approved by the Local Planning Authority under this condition.

Reason: To ensure that the environmental information submitted as part of the planning application hereby approved and contained within the Environmental Statement is (where required) kept updated and that the Reserved Matters application(s) fall within the parameters of the assessed environmental impacts; and to ensure that the conditions within this planning permission are being adhered to the satisfaction of the Local Planning Authority.

8. Each Reserved Matters approval application submitted to the Local Planning Authority shall be accompanied by an update to the Landscape and Visual Impact Assessment (approved as part of this Planning Permission) which shall be specific to the development proposed under the Reserved Matters approval application. The update provided under this condition shall accord with the third edition Guidelines for Landscape and Visual Impact Assessment (April 2013) Landscape Institute (or any subsequent versions of these guidelines). The development proposed as part of a Reserved Matters approval application shall not commence until the Local Planning Authority has approved the update to the Landscape and Visual Impact Assessment in writing provided to under this condition. The development shall be carried out in accordance with the update to the Landscape and Visual Impact Assessment approved by the Local Planning Authority under this condition.

Reason: To ensure that the development conserves and enhances the statutorily protected landscape.

9. Each Reserved Matters approval application submitted to the Local Planning Authority shall be accompanied by a Design Guide demonstrating how the development proposed under the Reserved Matters approval application complies with the definition of Exemplar Development. The Design Guide shall:

- include consideration of orientation, layout, scale, materials, external finishes, landscaping existing and proposed ground, floor and other levels;
- set out in detail of how the principles of Exemplar Development apply to the development proposed within that Phase or component part of the development;
- be based on best practice guidelines and shall at a minimum reflect detailed guidance in Technical Advice Note 12 Design (2016) (TAN 12) (or any document(s) which amends or supersedes this guidance);
- include a section entitled "Appraising Context" as detailed and specified within TAN 12;
- demonstrate how all the Reserved Matters approval applications for a Phase or a component part of the development attain and adhere to the provisions of the development and other planning policies material to the consideration of orientation, layout, scale, materials, external finishes, existing and proposed landscaping, floor and other levels; and
- include the detailed provisions of the Isle of Anglesey Council Supplementary Planning Guidance Design Guide for the Urban & rural Environment (04.03.08) (or any guidance which updates or supersedes this guidance).

Prior to producing the Design Guide all relevant statutory and other consultees shall be consulted (such list to be agreed in writing with the Local Planning Authority) and the breadth and content of the Design Guide shall reflect the responses received from the approved consultees under this condition. The development proposed as part of a Reserved Matters approval application shall not commence until the Local Planning Authority has confirmed in writing its approval of the Design Guide. The development shall be carried out in accordance with the Design Guide approved by the Local Planning Authority under this condition.

Reason: In the interests of visual amenity in the locality of the development and to ensure that the development conserves and enhances the statutorily protected landscape.

10. Each Reserved Matters approval application submitted to the Local Planning Authority shall include detail explaining how the development proposed under the Reserved Matters approval application aims to conserve and enhance the Area of Outstanding Natural Beauty AONB and any such statement shall demonstrate its compliance with the definition of Exemplar Development with reference to the following:
- the Landscape and Visual Impact Assessment approved under this planning permission and any update to this document which is required as part of the relevant Reserved Matters approval application; and
 - the Anglesey Area of Outstanding Natural Beauty (AONB) Management Plan 2015 - 2020 (or any plan which updates or supersedes this plan)

The development proposed as part of a Reserved Matters approval application shall not commence until the Local Planning Authority has approved in writing compliance with this condition. The development shall be carried out in accordance with the details approved by the Local Planning Authority under this condition.

Reason: In the interests of visual amenity in the locality of the development and also to ensure that the development conserves and enhances the statutorily protected landscape.

11. Each Reserved Matters approval application shall submit an Area of Outstanding Natural Beauty (AONB) Landscape Strategy relating to the development proposed under the Reserved Matters approval application to the Local Planning Authority for its written approval and the AONB Landscape Strategy to be submitted under the provisions of this condition shall:
- include a scheme of Photo Point Monitoring records which shall include as a minimum locations and a timetable for taking photographs prior to commencement of development, during the construction of the development and following the completion of the development; and
 - provide a Landscape Strategy which positively responds to the special qualities and views of the AONB, ensuring linkages to other parts of the AONB are provided and the provision for the monitoring, revision and addition of measures to mitigate impacts on the AONB having regard to the objectives, policies and management requirements of Isle of Anglesey's AONB Management Plan 2015 – 2020 (or any subsequent version of this plan).
 - provide detail (where necessary) of the inter-relationship between the development proposed under the Reserved Matters approval application and the other component parts of the development which have been approved by the Local Planning Authority

The development proposed as part of a Reserved Matters approval application shall not commence until the Local Planning Authority has approved the AONB Landscape Strategy in writing. The development shall be carried out in accordance with the AONB Landscape Strategy approved by the Local Planning Authority under this condition.

Reason: To ensure that the development conserves and enhances the Area of Outstanding Natural Beauty.

12. Each Reserved Matters approval application submitted to the Local Planning Authority shall include a list of all relevant statutory designations and legislative provisions which are required to be complied with as part of the development and a written statement demonstrating how the development proposed under the Reserved Matters approval application complies with the provisions thereof.

Reason: To ensure a satisfactory form of development which accords with all relevant statutory requirements.

13. The external materials to be used as part of the development shall include local sustainable external materials comprising green roofs, local natural stone and a local natural mineral slate or natural stone/slate of equivalent colour texture and weathering characteristics, which aim to conserve and enhance the AONB.

Reason: In the interests of visual amenities of the locality also to ensure that the development conserves and enhances the statutorily protected landscape.

14. Any stone proposed to be used in connection with a Phase or component part of the development (including the repair of any existing Natural Stonework and Pointing) shall be of a local natural stone or a natural stone of equivalent colour texture and weathering characteristics. No Phase or component part of the development shall commence until samples of the natural stone and full construction details of all the Natural Stonework and Pointing proposed to be used in that Phase or component part of the development has been submitted to and approved in writing by the Local Planning Authority. The detail approved under this planning condition must thereafter be adhered to.

Reason: In the interests of visual amenities of the locality also to ensure that the development conserves and enhances the Area of Outstanding Natural Beauty.

15. Each Reserved Matters approval application shall include full details of the proposed slab levels of the buildings and ground modelling in relation to the existing and proposed levels and the surrounding land which shall be submitted to the Local Planning Authority for its written approval. The development proposed as part of the Reserved Matters approval application shall not commence until the Local Planning Authority has approved in writing the details submitted to it under this condition. The development shall be carried out in accordance with the details approved by the Local Planning Authority under this condition.

Reason: To ensure a satisfactory form of development.

16. Each Reserved Matters approval application shall provide details illustrating how the development proposed under that Reserved Matters approval application will be sited and designed in accordance with the distances and provisions of the Isle of Anglesey Council Supplementary Planning Guidance Design Guide for the Urban and Rural Environment Guidance Note: 8 Proximity of Development (04.03.08) (or any guidance which updates or supersedes this guidance) in relation to existing and proposed dwelling(s) to be submitted to the Local Planning Authority for its written approval. The development proposed as part of a Reserved Matters approval application shall not commence until the Local Planning Authority has confirmed in writing compliance with this condition and the development shall be carried out in accordance with the details approved by the Local Planning Authority under this condition.

Reason: To prevent any unacceptable overlooking and provide acceptable outlook from any existing or proposed dwelling(s) within or adjacent to the Phase.

17. No development of a Phase or a component part of the development shall commence until full details of all external materials and finishes (which shall include such details for all building(s), Hard Landscaped Areas, engineering operations and works associated with the development) which shall accord with the approved Design Guide for that Phase or component part of the development and which shall include colours, construction details (where appropriate) and methods for that Phase or component part of the development has been submitted to and approved in writing by the Local Planning Authority. The details approved under this condition shall be implemented in full and adhered to.

Reason: In the interests of visual amenities of the locality also to ensure that the development conserves and enhances the Area of Outstanding Natural Beauty.

18. Each Reserved Matters approval application shall include full details of external materials and colours, construction specifications of any engineered gradients, batters, bunds, all retaining walls and structures, bridges and any associated engineering works for that part of the development which shall be submitted to the Local Planning Authority for its written approval. The development shall be carried out in accordance with the details approved by the Local Planning Authority. No Phase or component part of the development shall commence until a suitably qualified engineer's report for all engineered gradients, batters, bunds, all retaining structures and bridges and any associated engineering works associated with that Phase or component part of the development has been submitted to and approved in writing by the Local Planning Authority.

Reason: To ensure that the development is undertaken in a safe manner and to ensure a satisfactory appearance of the development.

19. Each Reserved Matters approval application shall include a Public Realm Strategy which shall include full details of Interpretation information, management arrangements and measures to facilitate public access (which shall include detailed provisions specifically for Adjacent Communities and disabled users) for the "Public Open Space" identified on drawing numbers: PL1114.P.PP101 revision C and PL1114.K.PP101 revision B and the "Managed Access Open Space" on drawing number: PL1114.CG.PP101 revision C hereby approved and which shall be included in the Public Realm Strategy and a timetable for their implementation which shall be submitted to the Local Planning Authority for its written approval. The development proposed as part of a Reserved Matters approval application shall not commence until the Local Planning Authority has approved the Public Realm Strategy in writing. The development shall be carried out in accordance with the approved Public Realm Strategy.

Reason: In the interests of the amenities of open and other spaces within the development and to enhance the Area of Outstanding Natural Beauty.

20. As part of each Reserved Matters approval application a scheme of Advanced Planting relating to that Phase or component part of the development shall be submitted to the Local Planning Authority for its written approval. The Advanced Planting scheme shall comply with the standards set out in "BS 8545: 2014 Trees: from nursery to independence in the landscape – Recommendations" (February 2014) and BS 3936-4:2007- Nursery stock, specification for forest trees, poplars and willows (or any subsequent versions which supersede or update these British Standards) and be in general conformity with the Advanced Planting areas denoted on drawing numbers PL1114.P.PP102 revision C, PL1114.CG.PP102 revision D and PL1114.K.PP102 revision C. The Proposed Advanced Planting scheme shall be of Regions of Provenance 30, or an appropriate Great Britain Regions of Provenance or trans-located from a Phase of the development and shall include Standard or multi-stem trees and shall show the proposed planting including the phasing and timetable thereof, including

species, size and density and distinguish those trees to be retained showing their species, spread and maturity together with measures for their protection and monitoring in the course of the development and within a period of ten years from planting. The details to be submitted under the provisions of this condition shall also include full existing and proposed ground re-profiling and mounding works to an Ordnance Survey Bench mark(s) (datum point(s)). The approved details shall be implemented in accordance with the details to be approved under the provisions of this condition and shall accord with the Phasing Plan to be approved in writing under the provisions of condition 5 of this planning permission.

Reason: In the interests of the visual amenity of the locality and the statutorily protected landscape

21. Any trees or shrubs which form part of the approved Advance Planting and within a period of ten years from planting fail to become established, become seriously damaged or diseased, die or for any reason are removed shall be replaced in the next planting season by a tree or shrub of a similar size, species and maturity.

Reason: In the interests of visual amenities of the locality and the statutorily protected landscape.

22. As part of each Reserved Matters approval application a scheme of General Landscaping and Tree Planting relating to that Phase or component part of the development shall be submitted to the Local Planning Authority for its written approval. The General Landscaping and Tree Planting Scheme shall comply with the standards set out in BS 8545: 2014 Trees: from nursery to independence in the landscape – Recommendations (February 2014) and BS 3936-4:2007- Nursery stock, specification for forest trees, poplars and willows and BS 4428:1989 - Code of practice for general landscape operations (excluding hard surfaces) (or any subsequent versions which supersede or updates these British Standards) need not include detail relating to the Advanced Planting; provide for the retention of existing trees and hedges in respect of the Phase or component part of the development; show the proposed planting which shall be of Regions of Provenance 30 or an appropriate Great Britain Regions of Provenance or trans-located from a Phase or component part of the development, include full details of the species, size and density and distinguish those trees and hedges to be retained showing their species, spread and maturity together with measures for their protection and monitoring in the course of the development and within a period of five years from planting. The approved new planting shall be implemented no later than the first planting season after the occupation of the buildings or completion of the development, whichever is the sooner. The approved protection measures shall be implemented prior to the commencement of development. The development proposed as part of a Reserved Matters approval application shall not commence until the Local Planning Authority has approved the General Landscaping and Tree Planting Scheme in writing. The development shall be carried out in accordance with the details approved by the Local Planning Authority under this condition.

Reason: In the interests of visual amenity in the locality.

23. Any trees or shrubs which form part of the approved General Landscaping and Tree Planting Scheme which within a period of five years from planting fail to become established, become seriously damaged or diseased, die or for any reason are removed shall be replaced in the next planting season by a tree or a shrub of a similar species, size and maturity.

Reason: In the interests of visual amenities of the locality.

24. Each Reserved Matters approval application shall include a survey and an Arboriculture Method Statement. The design, layout, materials and specification of the development under each Phase or component part of the development shall provide for the retention and enhancement of significant trees, groups and woodlands which shall be in accordance with the principles set out in:
- “BS 5837:2012 Trees in relation to design, demolition and construction – Recommendations” (April 2012) (or any subsequent version which supersedes or updates this British Standard).
 - Arboriculture Impact Assessment: Outline Application TEP (May 2013).
 - Woodland Methodology & Notational Woodland Strategies (April 2013) Planit.

Reason: To retain and safeguard significant trees in the interests of the visual amenity of the locality.

25. Each Reserved Matters approval application shall include full details of all the Existing Traditional Agricultural Landscape and other Features (“ETAL”) which are to be retained, repaired or reinstated within that Phase or component part of the development. These details shall be submitted to the Local Planning Authority for its written approval. No development of any Phase or component part of the development shall commence until a Management, Repair and Maintenance Plan (“MRMP”) for the ETAL including a timetable for the implementation thereof for the lifetime of the development of that Phase of the development has been submitted to and approved in writing by the Local Planning Authority. The MRMP(s) to be approved under the provisions of this condition shall be carried out in accordance with the approved scheme and any timetable therein.

Reason: To ensure that the development retains and safeguards structures and landscape features in the interests of visual amenity, ecological and historical grounds.

26. Each Reserved Matters approval application shall include a scheme indicating all the proposed means of enclosure around and within that Phase or component part of the development which shall be submitted to the Local Planning Authority for its written approval. The scheme shall:

- ensure that the means of enclosure provided as part of the scheme submitted under this condition accords with the provisions of the approved Design Guide (see condition 9) for a Phase or component part of the development;
- include provision for the planting of hedges and the erection of Cloddiau, dry and other stone walls; and
- include a method statement for the construction and maintenance thereof and ensure that any stone proposed shall be of a local natural stone, or a stone of equivalent colour texture and weathering characteristics.

The means of enclosure approved under the provisions of this condition shall be erected in accordance with the scheme approved by the Local Planning Authority and prior to the use of the Phase or the component part of the development to which it relates.

Reason: In the interests of visual amenities of the locality also to ensure that the development conserves and enhances the Area of Outstanding Natural Beauty.

27. Each Reserved Matters approval application shall include a scheme providing full details of all acoustic barriers, fencing or other measures and a timescale for the implementation thereof

which shall be submitted to the Local Planning Authority for its written approval. The development proposed as part of a Reserved Matters approval application shall not commence until the Local Planning Authority has confirmed in writing its approval of the scheme submitted under this planning condition. The development shall be carried out in accordance with the scheme approved by the Local Planning Authority under this condition.

Reason: In the interest of the amenities of occupants of the development and the amenities of the area and to enhance the tranquillity of the Area of Outstanding Natural Beauty.

28. Each Reserved Matters approval application shall include full details including external details of all Refuse Storage and Recycling Facilities (“RSFR”) and a Waste Strategy (“WS”) detailing the minimisation re-use and recycling of waste, waste pollution prevention measures and the prevention of littering and dog fouling for that Phase or component part of the development. The RSFR and the WS shall include a timescale for the implementation of these schemes. f. The development proposed as part of a Reserved Matters approval application shall not commence until the Local Planning Authority has confirmed in writing its approval of the RSFR and the WS. The development shall be carried out in accordance with the RSFR and the WS approved by the Local Planning Authority under this condition.

Reason: To ensure a satisfactory appearance to the development, enhance the amenities of the area and conserve and enhance the Area of Outstanding Natural Beauty. Also to safeguard the environment, local ecology and local amenity and to ensure the effective waste minimisation and management arrangements are implemented in the interests of sustainable development.

29. Each Reserved Matters approval application shall include full details of any structures, cabling and any associated apparatus forming part of the Lighting Scheme for that Phase or component part of the development. The development proposed as part of a Reserved Matters approval application shall not be occupied until the Local Planning Authority has confirmed in writing its approval of the Lighting Scheme. The development shall be carried out in accordance with the Lighting Scheme approved by the Local Planning Authority under this condition.

Reason: To safeguard the amenities of the area and of occupants of neighbouring dwellings, to safeguard protected and other species and to conserve the Area of Outstanding Natural Beauty, dark skies and to ensure a sustainable form of development.

30. No Phase or component part of the development shall commence until full details of all proposed electrical, telecommunications, gas and other services for that Phase or component part of the development have been submitted to and approved in writing by the Local Planning Authority. No development of the Phase or component part of the development shall commence until the detail under this condition has been approved in writing by the Local Planning Authority. The development shall be carried out in accordance with the detail approved by the Local Planning Authority under this condition.

Reason: To ensure that the development conserves the Area of Outstanding Natural Beauty and to safeguard ecological and landscape features.

31. Each Reserved Matters approval application shall include details of the stand-off distances from utilities infrastructure for that Phase or component part of the development. The development proposed as part of a Reserved Matters approval application shall not commence until the Local Planning Authority has confirmed in writing its approval of the details submitted to it under this condition. The development shall be carried out in accordance with the details approved by the Local Planning Authority under this condition.

Reason: To ensure adequate protection of statutory undertakers' assets and services provided.

32. Each Reserved Matters approval application shall include a Preliminary Construction Environmental Management Plan ("PCEMP") for that Phase or component part of the development which shall be submitted to the Local Planning Authority for its written approval. No development of that Phase or component part thereof shall commence until a subsequent Detailed Construction Environmental Management Plan ("DCEMP") for that Phase or component part of the development has been submitted to and approved in writing by the Local Planning Authority and which shall then supersede the PCEMP. The DCEMP shall include general environmental provisions relating to the construction of the development and, as a minimum, shall include detail of:

- the sustainability of the construction methods to be employed;
- working hours during the construction of the Phase or component part;
- residential amenity impact including any private vehicular or pedestrian rights of way and any proposed mitigation;
- General public amenity including Public Rights of Way and any permissive footpaths and any proposed mitigation.
- convenience and safety measures;
- parking arrangements associated with construction;
- loading/unloading requirements;
- location of storage areas;
- dirt and dust control measures and mitigation which shall include measures to prevent damage to retained vegetation;
- noise, vibration and pollution control impacts and mitigation;
- water quality and drainage impacts and mitigation;
- arboriculture impacts and mitigation in accordance with BS5837:2012 Trees in relation to design, demolition and construction – Recommendations (April 2012) (or any subsequent version which supersedes or updates this British Standard) which shall accord with the details to be approved under condition 24;
- bio-security relating to protected and other species and impacts on the Site of Special Scientific Interest (SSSI) and mitigation;
- monitoring and compliance measures including corrective/preventative actions with targets in the DCEMP which shall accord where relevant with British Standards (BS);

The DCEMP for each Phase or component part of the development shall thereafter be implemented and adhered to strictly in accordance with the details approved under the provisions of this condition for the duration of the construction period of the Phase or component part of the development to which it relates.

Reason: To safeguard against any impact the construction Phase of the development may have on the environment, landscape, local ecology and local amenity and to ensure that accidental damage does not occur to the tree(s) during building operations.

33. Each Reserved Matters approval application shall include a Preliminary Construction Traffic Environmental Management Plan ("PCTEMP") for that Phase or component part of the development which shall be submitted to the Local Planning Authority for its written approval. No development of that Phase or component part thereof shall commence until a subsequent Detailed Construction Traffic Environmental Management Plan DCTEMP relating to that Phase or component part of the development has been submitted to and approved in writing by the Local Planning Authority and which shall then supersede the PCTEMP. The DCTEMP

shall include general environmental provisions relating to the construction of the development and, as a minimum, shall include detail on :

- vi. the means of transportation and locations for the storage of plant, equipment and materials associated with the construction of the development including the access to and egress from the site from / to the highway;
- vii. specification of vehicular access point(s) and haulage route(s) and of any temporary signage to be provided to identify the route for construction traffic and measures to promote its safe use;
- viii. identification of the routing strategy and procedures for the notification and conveyance of any indivisible "out of gauge" loads. This includes any necessary measures for the temporary protection of carriageway surfaces; for the protection of statutory undertakers' plant and equipment; and for the temporary removal and subsequent replacement of street furniture;
- ix. description of the arrangements to be made for on-site parking for personnel working on the site and for visitors; and
- x. proposals for communicating information relating to the DCTEMP to the Local Planning Authority.

The DCTEMP for each Phase or component part of the development shall thereafter be implemented and adhered to strictly in accordance with the details approved under the provisions of this condition for the duration of the construction period of the Phase or component part to which it relates.

Reason: To minimise danger, obstruction and inconvenience to users of the highway for the duration of the construction Phase(s) of the development and to promote highway safety.

34. Prior to the commencement of each Phase or component part of the development a Soil Management Plan ("SMP") for that Phase or component part of the development detailing the soil excavation, handling and storage shall be submitted to the Local Planning Authority for its written approval. Each SMP should identify strategies for waste minimisation, pollution prevention and restoring areas disturbed during construction. The SMP for each Phase or component part of the development shall thereafter be implemented and adhered to strictly in accordance with the details approved in writing by the Local Planning Authority under the provisions of this condition.

Reason: To safeguard the soil structure on the application site.

35. Prior to the commencement of each Phase or component part of the development a Waste Management Plan ("WMP") for that Phase or component part of the development detailing construction waste handling, storage and disposal shall be submitted to the Local Planning Authority for its written approval. Each WMP should identify strategies for waste minimisation, recycling and pollution prevention during construction. The WMP for each Phase or component part of the development shall thereafter be implemented and adhered to strictly in accordance with the details approved in writing by the Local Planning Authority under the provisions of this condition.

Reason: To safeguard the environment, local ecology and local amenity and to ensure the effective waste minimisation and management arrangements are implemented in the interests of sustainable development.

36. Each Reserved Matters approval application shall include a Heritage Conservation Management Plan ("HCMP") which shall identify and set out the following matters for that Phase or component part of the development:

- a description of the Significance of the Heritage Asset(s) affected;
- a description of the contribution of their Setting to that Significance;
- an assessment of the impact of the Phase on the Significance of the Heritage Asset.
- a timetable for implementation thereof; and
- The Significance of all Heritage Asset(s) includes their grounds, boundaries and Setting(s).

The HCMP shall detail how the Significance of the Heritage Assets will be preserved and enhanced as part of the development proposed under the Reserved Matters approval application, alterations and repairs, use, Interpretation and management of the Heritage Asset for that Phase or component part of the development. The HCMP shall define and ensure engagement with all relevant stakeholders. It shall contain detailed provisions for implementation, alteration, repairs, monitoring and review. The development proposed as part of a Reserved Matters approval application shall not commence until the Local Planning Authority has confirmed in writing its approval of the HCMP. The development shall be carried out in accordance with the HCMP approved by the Local Planning Authority under this condition.

Reason: To ensure that heritage assets, their setting and any features of special architectural or historic interest are safeguarded and enhanced.

37. Each Reserved Matters approval application shall include full details of all demolition, including a Written Scheme of Investigation for that Phase or component part of the development. The Written Scheme of Investigation shall include an assessment of Significance and:
- a. preservation and sensitive re-use of the Historic Environment;
 - b. a Demolition Method Statement;
 - c. a programme and methodology of site investigation and recording;
 - d. a programme for post investigation assessment;
 - e. provision to be made for analysis of the site investigation and recording;
 - f. provision to be made for publication and dissemination of the analysis and records of the site investigation;
 - g. provision to be made for archive deposition of the analysis and records of the site investigation;
 - h. nomination of a competent person or persons/organisation to undertake the works set out within the Written Scheme of Investigation; and
 - i. timetable for the implementation of the above provision.

All demolition and development of a Phase or component part of the development shall be carried out strictly in accordance with the Written Scheme of Investigation approved by the Local Planning Authority.

The development of a Phase or component part shall not be occupied until the site investigation and post investigation assessment for that Phase or component part of the development has been completed in accordance with the programme set out in the Written Scheme of Investigation for that Phase or component part of the development approved by the Local Planning Authority under the Reserved Matters approval application and the provision made for analysis, publication and dissemination of results and archive deposition has been secured in accordance with the provisions of this condition.

Reason: To safeguard and to record any archaeological evidence that may be present on the site.

38. No development of any Phase or component part of the development shall commence until a Written Scheme of Investigation of any archaeological remains for that Phase or component part of the development has been submitted to and approved in writing by the Local Planning Authority. Thereafter, a programme of archaeological work in respect of that Phase or component part of the development shall be fully carried out in accordance with the requirements and standards of the Written Scheme of Investigation approved under this condition.

Reason: To secure the provision of an archaeological excavation and recording of remains.

39. Each Reserved Matters approval application shall include a Drainage Strategy detailing the foul drainage being connected to the public sewerage system. It shall also include for the connection of all existing buildings on Cae Glas Phase 1 and the Penrhos Phase to the public sewer. No development of any Phase or component part of the development shall commence until detailed designs for foul, surface water and land drainage for that Phase or component part of the development (which shall accord with the provisions of condition 5 to be approved under the provisions of this planning permission) has been submitted to and approved in writing by the Local Planning Authority. The approved Drainage Strategy shall be implemented prior to the use of any part of the development to which it relates.

Reason: To ensure that effective and enhanced drainage facilities are provided for the development and existing development and to ensure that no adverse impacts occur to the environment or to properties adjacent to the development.

40. Prior to commencement of any Phase or component part of the development details of the Sustainable Drainage Systems ("SDS Scheme") for that Phase or component part of the development shall be submitted to the Local Planning Authority for its written approval. The SDS Scheme shall take into account the provisions of the approved Drainage Strategy (approved under condition 39) and shall be based on the drainage principles set out in the Flood Consequences Assessment Report (Capita Symonds, 2012) approved by this planning permission. Where a SDS Scheme is to be implemented for any Phase or component part of the development, the details for that Phase or component part of the development shall be submitted to the Local Planning Authority for its written approval and shall:

- iv. provide information about the design storm period and intensity, the method employed to delay and control the surface water discharged from that Phase or component part of the development and the measures to be taken to prevent pollution of the receiving groundwater and/or surface waters;
- v. specify a timetable for the implementation of the SDS Scheme; and
- iii. provide a management and maintenance plan for the lifetime of the Phase or component part of the development to which it relates including any associated

drainage system or infrastructure required to service each Phase or component part of the development, and ensuring that the following provisions are included in the plan:

- a. the arrangements for adoption by any public authority or statutory undertaker or other arrangements to secure the operation of the scheme throughout its lifetime; and
- b. the maintenance arrangements shall include monitoring for any ecology (having regard also to the relevant Phased Ecological Plans) present and a methodology to protect identified ecology as part of the management and maintenance plan.

The approved SDS scheme for each Phase or component part of the development shall be implemented in full prior to the commencement of the development proposed as part of a Phase or under a Reserved Matters approval application and its provisions shall thereafter be adhered to.

Reason: To ensure that effective drainage facilities are provided for as part of the development and that no adverse impact occurs to the environment or adjacent properties and to ensure satisfactory storage /disposal of surface water from the development. Also to safeguard and to enhance ecological interest and protected species.

41. Land drainage run-off shall not be permitted to discharge, either directly or indirectly, into the public sewerage system.

Reason: To prevent hydraulic overload of the public sewerage system and pollution of the environment.

42. No surface water shall be allowed to connect, either directly or indirectly, to the public sewerage system.

Reason: To prevent hydraulic overload of the public sewerage system and pollution of the environment.

43. Foul and surface water discharges shall be drained separately from the application sites.

Reason: To protect the integrity of the public sewerage system.

44. Each Reserved Matters approval application shall include a Culvert and Pipe Management Plan which shall identify all existing culverts and pipes. No development of a Phase or component part of the development shall commence until a detailed Culvert and Pipe Management Plan for that Phase or component part of the development (including a timetable for implementation thereof) has been submitted to and approved in writing by the Local Planning Authority. The detailed Culvert and Pipe Management Plan shall provide full details of all existing culverts and piped drainage arrangements for that Phase or component part of the development and shall make provision for clearing, maintaining and where appropriate opening up any existing culverts and piped drainage arrangements. The development shall be carried out in accordance with the details approved by the Local Planning Authority under this condition.

Reason: To ensure the effective operation of culverts and pipes to reduce the risk of flooding. Also to safeguard and enhance ecological interest and protected species, and also taking due account of relevant Phased Ecological Plans.

45. Each Reserved Matters approval application shall include detail of the location, size including cross sections and function of all proposed water bodies and a Ponds and Water Bodies

Strategy which shall be submitted to the Local Planning Authority for its written approval. No development in respect of a Phase or component part of the development shall commence until full details of the hydrological, geotechnical and engineering details of all ponds and other water bodies approved as part of the Reserved Matters have been submitted to and approved in writing by the Local Planning Authority. The development and other work(s) shall be carried out in accordance with the approved details and a timetable for the implementation thereof.

Reason: For the avoidance of doubt and to safeguard and enhance landscape features, ecology for amphibians, birds and any protected species.

46. Each Reserved Matters approval application shall include a site investigation scheme based on the provision of information for a detailed assessment of the risk of contamination to all receptors, an options appraisal and remediation strategy giving full details of the remediation measures required and their implementation, long term monitoring and maintenance plan for contaminants. This scheme shall be submitted to the Local Planning Authority for its written approval. No development of a Phase or a component part of the development shall commence until the details submitted under this condition have been approved by the Local Planning Authority. Once approved, the details approved under this condition shall be implemented in full and thereafter adhered to.

Reason: To ensure that any risk to receptors from contamination present on the site or as part of any Phase or component part is satisfactorily remedied.

47. There shall be no occupation or use of each Phase or component part of the development affected by contaminants identified in condition 46 until a verification report demonstrating completion of the works set out in the approved remediation strategy for that Phase or component part of the development has been submitted to and approved in writing by the Local Planning Authority.

Reason: To ensure that any contamination present on the site or as part of any Phase is satisfactorily remedied.

48. Each Reserved Matters approval application shall include a Phased Ecological Plan for that Phase or component part of the development, which shall accord with the details to be approved by the Local Planning Authority under condition 5 of this planning permission. Each Phased Ecological Plan shall thereafter be implemented and adhered to strictly in accordance with the details approved by the Local Planning Authority under the provisions of this condition.

Reason: To safeguard and enhance the ecology on site, protected and other species.

49. The need for any protected species licence shall be identified as part of each Reserved Matters approval application submitted to the Local Planning Authority in respect of a Phase or a component part of the development. No development of a Phase or a component part of the development shall commence until the Local Planning Authority has been provided with and has confirmed in writing that either:

- c) a licence issued by the relevant licensing body pursuant to Regulation 53 of The Conservation of Habitats and Species Regulations 2010 (as amended) (or any Statutory Instrument replacing these Regulations) authorising the specified development to go ahead is required; or

- d) a statement in writing from the relevant licensing body to the effect that a protected species license is not required for that Phase or a component part of the development.

Reason: To help ensure compliance with the Habitat Regulations (2010).

50. Prior to the commencement of each Phase or component part of the development an Ecological Monitoring Strategy (“EMS”) for that Phase or component part of the development shall be submitted to the Local Planning Authority for its written approval. The content of the EMS shall include the following:
- n. aims and objectives of monitoring to match the stated purpose;
 - o. confirmation of adequate baseline conditions prior to the start of development;
 - p. appropriate success criteria, thresholds, adverse factors, triggers and targets against which the effectiveness of the various conservation measures being monitored can be judged;
 - q. methods of data gathering and analysis;
 - r. surveillance undertaken to monitor and mitigate the impacts of incidental capture/killing;
 - s. location of monitoring;
 - t. timetable for the implementation thereof and subsequent monitoring provision for the duration of the use of that Phase or component part of the development hereby approved which shall remain in full force and effect for so long as the development hereby approved remains in use;
 - u. timing and duration of monitoring which shall be submitted to and approved in writing by the Local Planning Authority at intervals identified in the EMS or at the written request of the Local Planning Authority;
 - v. responsible persons and lines of communications;
 - w. review, dissemination and where appropriate, publication of results and outcomes;
 - x. provision for corrective actions to be agreed in writing with the Local Planning Authority and implemented within set timescales where the monitoring indicates that the provisions of criterion a) and c) are not being met.
 - y. detail of how the EMS has taken into consideration the relevant approved Phased Ecological Plan(s); and
 - z. evidence that the matters within the ambit of points a. to l. have been agreed and approved in writing with statutory and any other relevant consultees.

The work(s) identified in the EMS shall be carried out strictly in accordance with the approved details and timetable therein.

Reason: To ensure there is no detriment to the conservation status of habitats and species and that the results of mitigation and compensation measures are suitably monitored. The purpose of the EMS shall be to monitor and mitigate the impacts of the development in the short and long term on habitats and species considered to be of ecological interest for each Phase or component part of the development.

51. No Phase or component part of the development shall commence until a method statement for protected species for that Phase or component part of the development has been submitted to and approved in writing by the Local Planning Authority. The content of the method statement shall include the:
- i) purpose and objectives of the proposed work(s);
 - j) detailed design(s) and/or working method(s) necessary to achieve stated objectives (including, where relevant, type and source of material to be used) including

- reasonable avoidance measures that include construction of temporary barrier fencing and relocation of species from working areas;
- k) extent and location of proposed work(s) shown on appropriate scale maps and plans;
- l) timetable for implementation, demonstrating that work(s) are aligned with the proposed phasing of construction;
- m) persons responsible for implementing and assessing the works;
- n) measures undertaken to prevent or reduce incidental capture/killing post construction or development;
- o) aftercare and long term maintenance; and
- p) disposal of any wastes arising from work(s).

The work(s) shall be carried out strictly in accordance with the approved details and timetable therein.

Reason: To ensure there is no detriment to the favourable conservation status of European Protected Species during construction, and that a proper baseline has been established to monitor the results of mitigation and compensation measures.

52. No Phase or component part of the development shall commence until full details of all measures designed to prevent the incidental capture/killing of amphibians and reptiles for that Phase or component part of the development have been submitted to and approved in writing by the Local Planning Authority. These shall include measures to be:

- c) undertaken during development; and
- d) incorporated in the development including the design and implementation of amphibian friendly surface water management systems.

The works shall be carried out strictly in accordance with the approved details.

Reason: To evidence consideration of incidental capture/killing issues and thereby ensuring there is no detriment to the maintenance of the favourable conservation status of European Protected Species and to safeguard other protected species.

53. Where identified in an Ecological Survey as part of a Reserved Matters approval application for each Phase or component part of the development, full details of badger sett creation and closure including a timetable for such creation and closure for that Phase or component part of the development shall be submitted to the Local Planning Authority for its written approval. An electronic copy of the submitted details will be provided with any confidential badger information redacted for the purposes of public or other consultation. The development and other work(s) covered by the scheme shall be carried out in accordance with the approved scheme and timetable.

Reason: To safeguard and mitigate the impacts on a protected species.

54. Where identified in an Ecological Survey no development of any Phase or component part of the development shall commence until a Great Crested Newt compensation scheme for that Phase or component part of the development has been submitted to the Local Planning Authority and approved by it in writing. The Great Crested Newt compensation scheme shall include the following:

- h. identification of locations of compensation area(s) together with dissemination of the location of such areas to identified bodies in geographical information system (GIS) formats;
- i. long term management plans including periodic reviews;

- j. long term management prescriptions;
- k. long term wardening prescriptions;
- l. mechanism for resourcing long term management;
- m. responsible persons or organizations and lines of communications; and
- n. mechanisms for ensuring the long term safeguard and functionality of compensation areas.

The work(s) shall be carried out strictly in accordance with the details approved by the Local Planning Authority.

Reason: To ensure there is no detriment to the favourable conservation status of European Protected Species, and that a proper baseline has been established to monitor the results of mitigation and compensation measures.

55. No Phase or component part of the development shall commence until a scheme for the retention, enhancement and translocation of existing ground flora for that Phase or component part of the development, including a timetable for the implementation thereof and which shall where relevant accord with the provisions of the Penrhos Leisure Village Phase 1 Habitat Survey 2014 (or any subsequent update or version of this document) has been submitted to and approved in writing by the Local Planning Authority. The development and other work(s) covered by the scheme to be approved under the provisions of this condition shall be carried out in accordance with the approved scheme and timetable.

Reason: To safeguard and mitigate ecological impacts.

56. No Phase or component part of the development shall commence until a scheme for eradication of invasive plant species for that Phase or component part of the development including a timetable for the implementation thereof and which shall where relevant accord with the provisions of the Penrhos Leisure Village Phase 1 Habitat Survey 2014 (or any subsequent version of this document) has been submitted to and approved in writing by the Local Planning Authority. The development and other work(s) covered by the scheme to be approved under the provisions of this condition shall be carried out in accordance with the approved scheme and timetable.

Reason: To safeguard and enhance the ecology of the area.

57. No occupation of any Phase or component part of the development shall occur until a schedule detailing all the hours and days of operation (including bank holidays and any delivery times as appropriate) for all the operational uses and ancillary uses in that Phase or component part of the development has been submitted to and approved in writing by the Local Planning Authority. The Phase or component part of the development shall thereafter not be used except between the times and days approved under the provisions of this condition. For the avoidance of doubt this planning condition excludes holiday lodges and residential units approved under this planning permission.

Reason: To safeguard the amenity of the area.

58. The Penrhos Phase and Cae Glas Phase 2 shall only be used as a holiday leisure village together with ancillary uses.

Reason: To define the scope of the planning permission and to ensure that inappropriate uses do not take place in the locality.

59. Each Reserved Matters approval application shall include a scheme detailing all parking, turning unloading/loading areas for that Phase or component part of the development. The scheme shall be submitted to the Local Planning Authority for its written approval and the scheme shall be laid out prior to the use of the Phase or component part of the development in accordance with the approved scheme and shall thereafter be retained for these purposes.

Reason: To enable vehicles to draw off, park and turn clear of the highway to minimise danger, obstruction and inconvenience to users of the adjoining highway.

60. Each Reserved Matters approval application shall include a scheme detailing all cycle storage areas and facilities (which shall include cycle stands, cycle shelters and secure cycle hub/compounds) for that Phase or component part of the development. The scheme shall be submitted to the Local Planning Authority for its written approval and the scheme shall be laid out prior to the use of the Phase or component part of the development in accordance with the approved scheme and shall thereafter be retained for these purposes.

Reason: To ensure that adequate provision for safe and secure cycle storage is made to encourage occupiers of the development to travel by cycle.

61. Each Reserved Matters approval application shall include detail of the location and extent of all existing bridleways, Public Rights of Way, private vehicular and pedestrian accesses points/routes within the area to be developed as part of the Phase or the component part of the development and these areas and locations shall be clearly illustrated on the plans to be submitted as part of the Reserves Matters approval application.

Reason: In the interest of the amenities of the general public and occupants of the dwellings to which these accesses relate.

Section B – Outline Planning Conditions - Penrhos Coastal Park, London Road, Holyhead

The following outline planning conditions are applicable to the Penrhos Phase of the development only which is defined in the definitions forming part of this decision notice and delineated with green hatching on the plan enclosed as Appendix 1 to this decision notice. They should be read in conjunction to the general outline planning conditions listed in Section A. of this decision notice which is applicable to all 3 sites.

62. In the event that Combined Heat and Power plant(s) (“CHP”) is/are to be developed full details of the CHP shall be submitted to the Local Planning Authority for its written approval as part of the Reserved Matters approval application relating to the Penrhos Phase. The details to be approved in writing under the provisions of the Reserved Matters approval application(s) for the Penrhos Phase shall include a full air quality assessment and subsequent monitoring provision including a timetable thereof and calculations for chimney height(s). The development and other work(s) covered by the scheme shall be carried out in accordance with the scheme and timetable approved by the Local Planning Authority.

Reason: To ensure a satisfactory appearance of the development and that there will not be a significant negative impact on air quality objectives.

63. As part of the Reserved Matters approval application(s) for the Penrhos Phase a Flood Management Plan (“FMP”) for that Phase or a component part of that Phase including a timetable for the implementation and maintenance thereof shall be submitted to the Local Planning Authority for its written approval. The works covered by the approved scheme shall be carried out and thereafter maintained in accordance with the approved scheme and

timetable. The FMP shall make arrangements for the evacuation of the Penrhos Phase or a component part of the Penrhos Phase in the event of tidal flooding.

Reason: To ensure that flood consequences have been adequately assessed and mitigated.

64. The Reserved Matters approval application for the Penrhos Phase or for any component part of that Phase shall include full details and a timetable of Gabion Basket repair(s) and maintenance thereof and the other mitigation required in the Flood Consequences Assessment (Capita Symonds, 2012) which shall be submitted to the Local Planning Authority for its written approval. The development and other works covered by the scheme subject to this condition shall be carried out and maintained in accordance with the scheme and timetable approved by the Local Planning Authority.

Reason: To ensure that the potential consequences of a flooding event are mitigated against.

65. As part of the Reserved Matters approval application which relates to the development of the Boathouse and Bathing House (being developed as part of the Penrhos Phase) details shall be submitted in writing to the Local Planning Authority specifying the proposed finished floor level(s) for the Boathouse and Bathing House which shall be set at a minimum level of 4.8m AOD and shall accord with the plans approved as part of this planning permission.

Reason: To reduce the risk of flooding to the proposed development in accordance with Technical Advice Note 15: Development and Flood Risk (2004) (or any document(s) which amends or supersedes this guidance).

66. No development of the Penrhos Phase or a component part of the Penrhos Phase shall commence until a scheme of measures to ensure that the Coastal Path and other Public Rights of Way and Cycle Route(s) remain usable during the construction period of that Phase or component part of the development has been submitted to the Local Planning Authority for its written approval. The scheme to be submitted under the provisions of this condition shall include publicity, notification of measures to be undertaken to ensure the ongoing use of the identified routes and a timetable thereof. The details approved in writing under the provisions of this condition shall be implemented and adhered to for the duration of the construction period of the Penrhos Phase or the component part of the development to which they relate.

Reason: To minimise inconvenience to footpath users and in the interests of public safety.

67. Each Reserved Matters approval application for the Penrhos Phase or any component part of that Phase shall include full details of all proposed private access and other roads in that Phase or component part of the development which shall be submitted to the Local Planning Authority for its written approval. The private access and other roads approved under the provisions of this condition shall be completed prior to the occupation of the Penrhos Phase or any component part of the development to which it relates.

Reason: To ensure a satisfactory form of development.

68. No development of the Penrhos Phase or any component part of that Phase shall commence until a scheme showing details of surface water disposal from the private access and other roads and parking areas, to include where applicable full specification(s) of fuel interceptors or alternative Sustainable Drainage System ("SDS") system which shall be provided at an appropriate capacity, for that Phase or component part of the development has been submitted to and approved in writing by the Local Planning Authority. The details to be submitted under the provisions of this condition shall refer to and accord with the details to be approved under the provisions of conditions 39 and 40 of this planning permission. The

surface water disposal from the private access and other roads and parking areas shall be completed and operational in accordance with the details and timetable to be approved in writing under the provisions of this condition.

Reason: To ensure that effective drainage facilities are provided for the proposed development and that no adverse impact occurs to the environment or adjacent properties and to ensure satisfactory storage of/disposal of surface water from the development.

69. Notwithstanding the means of access from London Road (or any amended name of this public highway) as shown on the "Proposed Roundabout Access" plan (drawing reference: 90145_TA_100 revision E) hereby approved prior to commencement of development of the Penrhos Phase or any component part of this Phase full design and construction details of the access shown on the approved drawing shall be submitted to the Local Planning Authority for its written approval. The scheme shall include as a minimum, full engineering details of the access onto the highway from that part of the site, visibility splays (including as a minimum the centre-line and distances either side and the proposed, height above the carriageway/footway), a timetable for the implementation of the access, pedestrian crossing facilities, construction materials, levels, gradients, surface water drainage, lighting, historical features, existing hedges, trees and linear features such as walls and landscaping, including all necessary and proposed alterations to the existing highway. The visibility splays approved under the provisions of this condition shall be kept free from any obstruction(s). The development shall thereafter be carried out in accordance with the scheme approved by the Local Planning Authority under this condition.

Reason: In order to minimise danger, obstruction and inconvenience to users of the highway and of the access and ensure adequate inter-visibility. To ensure that the development retains and safeguards structures and landscape features in the interests of visual amenity, ecological and historical grounds.

Section C – Full Planning Permission - Bailiffs Tower, Outbuilding at Penrhos Home Farm and Beddmanarch House at Penrhos Coastal Park, London Road, Holyhead

The following full Planning Conditions are only applicable to the existing buildings identified on drawing No. 020 attached as Appendix 2 and situated within the Penrhos Phase which is defined in the definitions forming part of this decision notice and delineated with green hatching on the plan enclosed as Appendix 1 to this decision notice.

70. The change of use hereby permitted shall commence before the expiration of five years from the date of this planning permission.

Reason: To comply with the requirements of Section 91(1) of the Town and Country Planning Act, 1990.

71. The change of use hereby permitted shall only commence following the implementation of the first Reserved Matters application approval in respect of the Penrhos Phase of the development. The change of use hereby permitted shall thereafter only be used on an ancillary basis to the holiday leisure village together with other ancillary uses approved under the provisions of outline planning permission 46C427K/TR/EIA/ECON.

Reason: To ensure that the change of use does not occur before Reserved Matters for the associated Penrhos Phase are implemented and to ensure that it then remains part of the same planning unit.

72. The development hereby permitted shall be carried out in strict conformity with the Scale Parameters Key Plan (Drawing No. 020).

Reason: To ensure that the development is implemented in accordance with the approved details.

73. No part of the development hereby approved shall commence until a scheme for vehicle parking, turning and unloading/loading in respect of all the buildings identified on drawing No. 020 has been submitted to and approved in writing by the Local Planning Authority. The scheme of vehicle parking, turning and unloading/loading approved in writing under the provisions of this condition shall be laid out prior to the occupation of the development hereby permitted and that area shall thereafter be retained for the duration of the use hereby approved.

Reason: To enable vehicles to draw off, park and turn clear of the highway to minimise danger, obstruction and inconvenience to users of the public highway.

Informative

1. The planning permission hereby granted for the proposed change of use does not authorise any changes to the external appearance of the buildings.
2. If works are proposed to the external appearance of the buildings then full planning permission may be required.
3. If internal and external works are proposed to a building which is listed, then listed building consent may be required.
4. Notes relating to protected species and buildings (bats, nesting birds), Wildlife and Countryside Act (as amended), Habitats Regulations (2010, as amended).

Section D – Outline Planning Conditions – Land at Cae Glas, Parc Cybi, Holyhead

The following outline planning conditions are applicable to Cae Glas Phase 1, Cae Glas Nature Reserve, Lon Trefignath Cricket Pitch, Heritage Interpretation Centre and Cae Glas Phase 2 of the development only which are defined in the definitions forming part of this decision notice and delineated with yellow hatching on the plan enclosed as Appendix 1 to this decision notice, and the associated blue land within the applicant's control if necessary under the provisions of the relevant planning condition. They should be read in conjunction with the general outline planning conditions listed in Section A of this decision notice which is applicable to all 3 sites.

74. No work(s) or operation(s) in relation to the refurbishment of Cae Glas Phase 1 to Cae Glas Phase 2, being internal and external work(s) or operation(s), shall take place until full detailed specifications including vehicle parking, turning and unloading/loading layout and a timetable for implementation of the work(s) or operation(s) for refurbishment work(s) to that Phase or component part of it has been submitted to and approved in writing by the Local Planning Authority. The refurbishment of Cae Glas Phase 1 and associated facilities to Cae Glas Phase 2 shall thereafter be implemented strictly in accordance with the details approved under the provisions of this condition. The approved vehicle parking, turning and unloading/loading layout shall be laid out prior to the use of Cae Glas Phase 2 or component part of the development to which it relates and shall thereafter be retained for these purposes.

Reason: To ensure a satisfactory appearance to the development.

75. In the event that Combined Heat and Power plant(s) ("CHP") is/are to be developed and as part of the Reserved Matters for Cae Glas Phase 1 full details of the CHP shall be submitted to the Local Planning Authority for its written approval as part of the Reserved Matters approval application relating to Cae Glas Phase 1. The details to be approved in writing under the provisions of the Reserved Matters approval application(s) for the Cae Glas Phase 1 shall include a full air quality assessment and subsequent monitoring provision including a timetable thereof and calculations for chimney height(s). The development and other work(s) covered by the scheme shall be carried out in accordance with the scheme and timetable approved by the Local Planning Authority.

Reason: To ensure a satisfactory appearance of the development and that there will not be a significant negative impact on air quality objectives.

76. Each Reserved Matters approval application for relating to Cae Glas Phase 1 or any component part of that Phase shall include detail of the position and full construction, topographical and other details including materials and a timetable for the implementation of any bund or embankment along the site frontage with the A55 Expressway which shall be submitted to the Local Planning Authority for its written approval. The details to be submitted under the provisions of this condition shall accord with the approved Advance Planting scheme as approved by the Local Planning Authority under condition 20 of this planning permission. The development shall be carried out in accordance with the approved details of this condition.

Reason: To ensure a satisfactory appearance of the development.

77. The Reserved Matters approval application relating to the development of the Lon Trefignath Cricket Pitch shall include full construction details and other detail of the standards and specifications for the proposed relocated cricket pitch and associated facilities (which shall accord with Fields in Trust "Planning and Design for Outdoor Sport and Play" (2008) and "Design and Maintenance of Outdoor Sports Facilities" (2004) or any documents which update or supersede these documents) to replace the existing provision at the Penrhos Phase together with a timetable for the implementation thereof shall be submitted to the Local Planning Authority for its written approval. No development relating to the Lon Trefignath Cricket Pitch shall commence until the detail specified under this condition has been approved by the Local Planning Authority. The development and other works proposed under the provisions of this condition shall be carried out in accordance with the approved details.

Reason: To ensure a satisfactory form of development

78. As part of the Reserved Matters approval application (s) relating to the development of the Cae Glas Nature Reserve Phase 1, Cae Glas Nature Reserve Phase 2 or any component part of those Phases a scheme showing details of all proposed footpath(s) routes and the location(s) of any other pedestrian access facilities in that Phases or a component part of that Phases shall be submitted to the Local Planning Authority for its written approval. The details to be submitted under the provisions of this condition shall include as a minimum:

- full engineering details of the proposed footpaths and any other pedestrian access facilities;
- details of the provision that shall be made for access by person(s) with mobility or sensory impairment; and
- a timetable for the implementation thereof.

No development of Cae Glas Nature Reserve Phase 1, Cae Glas Nature Reserve Phase 2 or any component of those Phases shall commence until the Local Planning Authority has approved the details of the scheme under this condition. The development and other work(s) covered by the scheme shall be carried out in accordance with the approved scheme. There shall be no other proposed footpath(s) or any other pedestrian access facilities other than those approved in writing under the provisions of this condition.

Reason: To safeguard Beddmanarch-Cymyran Site of Special Scientific Interest (SSSI). Also to ensure an acceptable form of development and ensure adequate provision for disabled users.

79. No development of the Cae Glas Nature Reserve, Lon Trefignath Cricket Pitch or the Heritage Interpretation Centre shall commence until the means of vehicular and other access arrangements to these Phases have been submitted to and approved in writing by the Local Planning Authority. The details to be submitted under the provisions of this condition shall include as a minimum:

- full engineering details of the access onto the highway from that part of the site;
- visibility splays including as a minimum the centre-line and distances either side, height above carriageway/footway; and
- a timetable for the implementation of the access, pedestrian crossing facilities, construction materials, levels, gradients, surface water drainage, lighting, historical features, existing hedges, trees and linear features such as walls and landscaping, including all necessary and proposed alterations to the existing highway.

The development shall thereafter be carried out in accordance with the scheme(s) approved under this condition. The visibility splays approved under the provisions of this condition shall be kept free from any obstruction(s).

Reason: In order to minimise danger, obstruction and inconvenience to users of the highway and of the access and ensure adequate inter-visibility. To ensure that the development retains and safeguards structures and landscape features in the interests of visual amenity, ecological and historical grounds.

80. As part of the Reserved Matters approval application relating to the development of the Lon Trefignath Cricket Pitch a scheme illustrating the number, siting and full construction specification(s) of passing place(s) along Lon Trefignath (or any amended name of this public highway) shall be submitted to the Local Planning Authority for its written approval. All existing hedges, trees and linear features such as walls shall be identified together with a methodology and measures to mitigate impacts on ecology and landscape. The scheme approved under the provisions of this condition shall be implemented and completed in accordance with the approved details prior to the use of the Lon Trefignath Cricket Pitch .

Reason: In order to minimise danger, obstruction and inconvenience to users of the highway. To inform coverage of ecological matters under relevant legislation (NERC, Habitats Regulations).

81. Each Reserved Matters approval application for Cae Glas Phase 1 or any component part of that Phase shall include full details of all proposed private access and other roads which shall be submitted to the Local Planning Authority for its written approval. The private access and

other roads approved under the provisions of this condition shall be completed prior to the commencement of Cae Glas Phase 1 or any component part of that Phase.

Reason: To ensure a satisfactory form of development.

82. No development of Cae Glas Phase 1 or any component part of that Phase shall commence until a scheme showing details of surface water disposal from the private access and other roads and parking areas, to include where applicable full specification(s) of fuel interceptors or alternative Sustainable Drainage Systems (“SDS”) system which shall be provided at an appropriate capacity, for that Phase or component part of the development has been submitted to and approved in writing by the Local Planning Authority. The details to be submitted under the provisions of this condition shall refer to and complement the details to be approved under the provisions of conditions 39 and 40 of this planning permission. The development and other works covered by the scheme shall be carried out in accordance with the approved scheme. The surface water disposal from the private access and other roads and parking areas shall be completed and operational in accordance with the details and timetable to be approved under the provisions of this condition.

Reason: To ensure that effective drainage facilities are provided for the proposed development and that no adverse impact occurs to the environment or adjacent properties and to ensure satisfactory storage of/disposal of surface water from the development.

83. Notwithstanding the proposed means of access from Parc Cybi (or any amended name of this public highway) as shown on the “Proposed Cae Glas Access” plan (drawing reference: 90145/004 revision A) to Cae Glas Phase1 hereby approved, prior to commencement of this Phase of the development full design and construction details of the access shown on the approved drawing shall be submitted to the Local Planning Authority for its written approval. The scheme shall include as a minimum, full engineering details of the access onto the highway from that part of the site, visibility splays (including as a minimum the centre-line and distances either side, height above carriageway/footway) , a timetable for the implementation of the access, pedestrian crossing facilities, construction materials, levels, gradients, surface water drainage, lighting, historical features, existing hedges, trees and linear features such as walls and landscaping, including all necessary and proposed alterations to the existing highway. The development shall thereafter be carried out in accordance with the scheme approved by the Local Planning Authority under this condition prior to the commencement of any part of Cae Glas Phase 1. The visibility splays approved under the provisions of this condition shall be kept free from any obstruction(s). There shall be no other means of vehicle access to / from the public highway, other than agreed temporary access for construction purposes only, to/from Cae Glas Phase 1 or Cae Glas Phase 2.

Reason: In order to minimise danger, obstruction and inconvenience to users of the highway and of the access and ensure adequate inter-visibility. To ensure that the development retains and safeguards structures and landscape features in the interests of visual amenity, ecological and historical grounds.

Section E – Outline Planning Conditions – Kingsland, Kingsland Road, Holyhead.

The following outline planning conditions are applicable to Kingsland Phase 1 and Kingsland Phase 2 of the development only which is defined in the definitions forming part of this decision notice and delineated with purple hatching on the plan enclosed as Appendix 1 to this decision notice, and the associated blue land within the applicant’s control if necessary under the provisions of the relevant planning condition. They should be read in conjunction to the general outline planning conditions listed in Section A of this decision notice, which is applicable to all 3 sites.

84. No work(s) or operation(s) in relation to the Phase of refurbishment from Kingsland Phase 1 to Kingsland Phase 2 being internal and external work(s) or operation(s), shall take place until the full detailed specifications of the mix of housing types, number of bedrooms, the car parking and turning area(s) and a timetable for the implementation of the work(s) or operations(s) for refurbishment work(s) to that Phase has been submitted to and approved in writing by the Local Planning Authority. The refurbishment of Kingsland Phase 1 and any associated facilities to Kingsland Phase 2 shall thereafter be implemented strictly in accordance with the details approved under the provisions of this condition. The approved vehicle parking and turning layout shall be laid out prior to the use of Kingsland Phase 1 or part thereof of the development to which it relates and shall thereafter be retained for these purposes.

Reason: To ensure a satisfactory appearance to the development and an appropriate mix of housing types is provided by the development.

85. The Secured by Design standard to be achieved by the Kingsland Phase 2 residential development shall be submitted to the Local Planning Authority for its written approval as part of the Reserved Matters applications for Kingsland Phase 1. Each Kingsland Phase 1 dwelling shall be refurbished to achieve that approved Secured by Design standard prior to the occupation of that residential dwelling in Kingsland Phase 2.

Reason: To ensure a safe environment in the development.

86. The use and occupation of each dwelling forming part of Kingsland Phase 2 shall not commence until the car parking and turning area(s) for that dwelling has been completed in full accordance with the details to be submitted to and approved in writing by the Local Planning Authority under the provisions of condition 84. The car parking and turning area(s) shall thereafter be retained solely for those purposes.

Reason: To enable vehicles to draw off, park and turn clear of the highway to minimise danger, obstruction and inconvenience to users of the adjoining highway.

87. As part of the Reserved Matters approval application (s) relating to the development of Kingsland Phase 1 or any component part of that Phase a scheme showing details of all access and other roads in that Phase or a component part of that Phase shall be submitted to the Local Planning Authority for its written approval. No development of Kingsland Phase 1 or any component of that Phase shall commence until the Local Planning Authority has approved the details of the scheme under this condition. The development and other work(s) covered by the scheme shall be carried out in accordance with the approved scheme.

Reason: To ensure a satisfactory form of development.

88. The access and other roads to be approved in writing for Kingsland Phase 1 or any component part of that Phase shall be completed to a base course finish prior to the use of that Phase of the development or any other date as may be agreed in writing with the Local Planning Authority.

Reason: In order to minimise danger, obstruction and inconvenience to users of the highway and of the access.

89. For Kingsland Phase 1 or any component part of that Phase, the access and other roads shall be kerbed and the carriageway and footways surfaced and lit before the use of that Phase or

component part of that Phase or within 5 years of the commencement of that Phase or component part of the development whichever is the sooner or within any such other period as may be agreed in writing with the Local Planning Authority.

Reason: In order to minimise danger, obstruction and inconvenience to users of the highway and of the access.

90. No development of Kingsland Phase 1 or any component part of that Phase shall be occupied until measures are in place for the management and maintenance of the access and other roads in accordance with details previously submitted to and approved in writing by the Local Planning Authority for that Phase or component part of the development. The access and other roads shall be maintained according to the details approved under the provisions of this condition for as long as the initial and any subsequent use hereby approved continues.

Reason: In order to minimise danger, obstruction and inconvenience to users of the highway and of the access.

91. No development of Kingsland Phase 1 or any component part of that Phase shall commence until full details of the surface water drainage disposal from the access and other roads including a timetable for the implementation thereof (including any associated drainage system or infrastructure required to service the development) for that Phase or component part of the development has been submitted to and approved in writing by the Local Planning Authority. The details to be submitted under the provisions of this condition shall refer to and complement the details to be approved under the provisions of conditions 39 and 40 of this planning permission. The surface water disposal from the access and other roads shall be completed and operational in accordance with the details and timetable to be approved under the provisions of this condition.

Reason: To ensure that effective drainage facilities are provided for the proposed development and that no adverse impact occurs to the environment or adjacent properties and to ensure satisfactory storage of/disposal of surface water from the development.

92. No development of Kingsland Phase 1 or any component part of that Phase shall commence until a scheme of measures to ensure that the Public Rights of Way for that Phase or component part of the development remain usable during the construction period of that Phase or component part of the development has been submitted to and approved in writing by the Local Planning Authority. These measures shall include publicity, notification of measures and a timetable thereof which shall be submitted to the Local Planning Authority for its written approval. The details approved under the provisions of the condition shall be implemented and the measures therein strictly adhered to for the duration of the construction of the development of the Phase or component part of the development to which they relate.

Reason: To minimise inconvenience to footpath users and in the interests of public safety.

93. Notwithstanding the means of access from Kingsland Road (or any amended name of this public highway) as shown on the "Kingsland Road Proposed Layout - Option A" plan (drawing reference: 90145/002 revision B) hereby approved no development of the relevant Phase shall commence until full design and construction details of the access shown on the approved drawing has been submitted to and approved by the Local Planning Authority. The scheme shall include as a minimum, full engineering details of the access onto the highway from that part of the site, visibility splays (including as a minimum the centre-line and distances either side, height above carriageway/footway), a timetable for the implementation of the access, pedestrian crossing facilities, construction materials, levels, gradients, surface

water drainage, lighting, historical features, existing hedges, trees and linear features such as walls and landscaping, including all necessary and proposed alterations to the existing highway. The development shall thereafter be carried out in accordance with the approved scheme under this condition prior to the commencement of any other part of Kingsland Phase 1. The visibility splays approved in writing under the provisions of this condition shall be kept free from any obstruction(s). There shall be no other means of vehicle access to / from the public highway.

Reason: In order to minimise danger, obstruction and inconvenience to users of the highway and of the access and ensure adequate inter-visibility and to ensure that the development retains and safeguards structures and landscape features in the interests of visual amenity, ecological and historical grounds.

94. The Reserved Matters to be submitted in respect of Kingsland Phase 1 shall not include any vehicular access whatsoever from Mill Road (or any amended name of this public highway), the Public Right of Way (Number 2 Treaddur) crossing the application site or the road/car parking areas leading to and around Holyhead Leisure Centre (or any amended name of this facility).

Reason: In order to minimise danger, obstruction and inconvenience to users of the highway and the Public Right of Way.

Informative


5. This decision notice must be read in conjunction with the terms of the legal agreement entered into pursuant to section 106 of the Town and Country Planning Act 1990 (as amended) 19/04/2016. You are advised to satisfy yourself that you have all relevant documentation.
6. All tree works required in connection with this planning permission shall be undertaken in accordance with "BS 3998:2010 Tree Work – Recommendations" (December 2010). The planning permission is subject to an agreement under section 106 of the Town and Country Planning Act 1990. All works undertaken shall where required have a licence issued by the relevant licensing body pursuant to Regulation 53 of The Conservation of Habitats and Species Regulations 2010 (as amended) (or any Regulations revoking or re-enacting these Regulations) authorising the specified activity/development to go ahead;
7. Any culverting/piping of any land drainage ditch or watercourse will require the approval of the Environment Agency under section 23 of the Land Drainage Act 1991.
8. A separate consent from the Highway Authority will be required for the approval of the access construction details, including surface water drainage before any work is carried out to the public highway. Please obtain the necessary forms from the Council's Highways Section.
9. There are public footpaths and cycle paths on the application site(s). Any diversion, stopping up or amendment would require permission under separate legislative and or other provisions and is not granted by this planning permission.
10. This decision notice relates solely to the Town and Country Planning Act 1990 (as amended) and does not purport to grant any approval, which may be required under any separate European or UK legislation in relation to protected species. Under the Wildlife & Countryside Act 1981 (as amended) and the Conservation (Natural Habitats &c) Regulations 1994 all nesting birds are protected and the act prohibits disturbance to the birds while they are nesting during the breeding season 1 March – 30 September.
11. This decision notice relates solely to the Town and Country Planning Act 1990 (as amended) and does not purport to grant any approval, which may be required under any separate European or UK legislation in relation to protected species. Under the Wildlife & Countryside Act 1981 (as amended) and the Conservation (Natural Habitats &c) Regulations 1994, it is

- an offence to disturb a bat in its place of shelter, to kill or injure a bat or to damage, destroy or prevent access to its roosting site, whether or not the roost is occupied at the time. If evidence of use by bats is found a licence may be required from the Welsh Government.
12. This decision notice does not relate to any permission/license or registration requirements which may be required under legislation for Houses in Multiple Occupation.
13. For the avoidance of doubt the drawings listed below submitted in support of planning application 46C427K/TR/EIA/ECON have been assessed as being indicative only:

Drawing Title:	Drawing Number:	Revision:
Overall Indicative Masterplan	PL1114.P.GA103	F
Penrhos Indicative Masterplan	PL1114.P.GA100	K
Penrhos Coastal Path Masterplan	PL1114.P.GA106	B
Cae Glas Indicative Masterplan	PL1114.CG.GA100	P
Kingsland Indicative Masterplan	PL1114.K.GA100	L

DYDDIAD Y PENDERFYNIAD 19/04/2016 DATE OF DECISION

Yr eiddoch yn gywir / Yours faithfully



JIM WOODCOCK

PENNAETH CYNLLUNIO A GWARCHOD Y CYHOEDD / HEAD OF PLANNING AND PUBLIC PROTECTION



Appendix B;
Penrhos Coastal Park Reserved Matters approval; RM/2018/6
Dated 7th August 2020.



CYNGOR SIR
YNYS MÔN
ISLE OF ANGLESEY
COUNTY COUNCIL

Land and Lakes (Anglesey) Limited
Mr Richard Garner Windermere Road
Staveley
Kendal
LA8 9PL

DEWI FRANCIS JONES MSc, M.R.T.P.I
Prif Swyddog Cynllunio – Rheoleiddio a Datblygu
Economaid
Chief Planning Officer – Regulation and Economic
Development

CYNGOR SIR YNYS MÔN
ISLE OF ANGLESEY COUNTY COUNCIL
Swyddfeydd y Cyngor • Council Offices
LLANGFN
Ynys Môn • Isle of Anglesey
LL77 7TW

ffôn / tel: (01248) 752428

Gofynnwch am / Please ask for: **David Pryce Jones**
☎ 01248 752439
e-mail: davidjones3@ynysmon.gov.uk

Cais Rhif / App. No. **RM/2018/6**

DEDDF CYNLLUNIO GWLAD A THREF 1990 / TOWN AND COUNTRY PLANNING ACT 1990

Cais ar gyfer y materion a gadwyd yn ôl gan gynnwys manylion am edrychiad, gwaith tirlunio, gosodiad a maint y llwybrau estyllod a gwaith i goed sy'n destun i Orchymyn Cadw Coed ar ran o'r ardal sydd ar agor i'r cyhoedd ac a gymeradwywyd dan gais cynllunio 46C427K/TR/EIA/ECON ym Mharc Arfordirol Penrhos, Caergybi / Reserved matters application including details of the appearance, landscaping, layout and scale for raised boardwalk footways and works to trees subject to a Tree Preservation Order on part of the publically accessible area approved under outline planning permission 46C427K/TR/EIA/ECON at the Penrhos Coastal Park, Holyhead at Land and Lakes, Penrhos Coastal Park, Caergybi / Holyhead

RHYBUDD PENDERFYNIAD

Darllenwch yr amodau a restrir isod yn ofalus os gwelwch yn dda, efallai y bydd angen cyflawni rhai o'r amodau cyn, neu yn ystod, y gwaith datblygu.

Mae eich cais wedi cael ei ystyried gan y Cyngor yn unol â'i awdurdod dan y Ddeddf uchod, a rhoddwyd **CANIATÂD** gyda'r amodau canlynol:-

(01) Cwblheir y datblygiad a ganiateir trwy hyn mewn cytundeb llwyr a'r manylion rhestrir isod ac a gynhwysir yn y ffurflen gais ac mewn unrhyw ddogfennau eraill gyda'r cyfryw gais.

- Cynllun Lleoliad y Cais Materion A Gadwyd yn ôl / Ffin y Cais PL1114.1-PLA-00-XX-DR-U-0006 Adolygiad P02
- Dyluniad Braslun Parc Arfordirol 1: 500 - Gogledd PL1114.1-PLA-01-XX-DR-U-0004 Adolygiad P03
- Prif Gynllun Parc yr Arfordir1: 500 - De PL1114.1-PLA-02-XX-DR-U-0005 Adolygiad P03
- Cynllun Symud a Mynediad Manwl - Gogledd PL1114.1-PLA-00-XX-DR-U-0002 Adolygiad P02
- Cynllun Symud a Mynediad Manwl - De P4 .1.P A-0 XX-DR-U 0 Adolygiad P02
- Tabl Traws-gyfeirio Amodau Cynllunio; Cais Materion a Gadwyd yn ol Cychwynnol / Parc Arfordirol Penrhos Rev F / 28 Chwefror 2019 RG
- Atodiad D - Cynllun Rheoli Cadwraeth Treftadaeth
- Datganiad Dull Garddwriaethol Fersiwn 3, Ionawr 2020
- Adroddiad Asesu Ecolegol (Fersiwn 1.2) TEP
- Cynllun Cyfun Arolwg Ordnans a Map Sylfaen Topograffig D2977.013
- Cynllun Cyfun Arolwg Ordnans a Map Sylfaen Topograffig D2977.014
- Canllaw Dylunio a Rheoli (16/02/20) Cyfeirnod PL1114.1

Rheswm I sicrhau bod y datblygiad yn cael ei gyflawni yn unol a'r manylion a gymeradwywyd.

(02) Mae'r materion a gadwyd yn ôl a gymeradwyir drwy hyn yn ymwneud yn unig â'r ardaloedd sydd wedi'u amlinellu'n goch ar y Cynllun Lleoliad y Cais Materion A Gadwyd yn ôl / Ffin y Cais PL1114.1-PLA-00-XX-DR-U-

Rheswm I ddiffinio maint y caniatâd materion a gadwyd yn ôl a gymeradwyir drwy hyn.

Y cynllun datblygu sy'n berthnasol i Ynys Môn yw'r Cynllun Datblygu Lleol ar y Cyd Gwynedd a Môn (2017). Roedd y polisiau canlynol yn berthnasol i'r sylw a roddwyd i'r cais hwn: TRA 4, PS 5, PS 6, PCYFF 2, PCYFF 3, PCYFF 4, PS 14, TWR 1, PS 19, AMG 1, AMG 5, AT 3.

NOTICE OF DECISION

Please read the conditions listed below carefully, some conditions may require to be discharged prior to or during development.

Your application has been considered by the Council in accordance with its authority under the above Act and permission has been **GRANTED** with the following conditions:-

(01) The development hereby permitted shall be carried out in strict conformity with the details listed below and contained in the form of application and in any other documents accompanying such application.

- Reserved Matters Application Location Plan/Application Boundary PL1114.1-PLA-00-XX-DR-U-0006 Revision P02
- Coastal Park Sketch Design 1:500 – North PL1114.1-PLA-01-XX-DR-U-0004 Revision P03
- Coastal Park Masterplan 1:500 – South PL1114.1-PLA-02-XX-DR-U-0005 Revision P03
- Detailed Movement & Access Plan – North PL1114.1-PLA-00-XX-DR-U-0002 Revision P02
- Detailed Movement & Access Plan – South P4 .1.P A-0 XX-DR-U 0 Revision P02
- Planning Conditions Cross Referencing Table; Initial Reserved Matters Application / Penrhos Coastal Park Rev F / 28 February 2019 RG
- Appendix D – Heritage Conservation Management Plan
- Aboricultural Method Statement Version 3, January 2020
- Ecological Assessment Report (Version 1.2) TEP
- Combined Ordnance Survey and Topographical Base Mapping D2977.013
- Combined Ordnance Survey and Topographical Base Mapping D2977.014
- Design and Management Guide (16/02/20) Reference PL1114.1

Reason To ensure that the development is implemented in accord with the approved details.

(02) The reserved matters hereby approved relates only to the areas hatched red on the Reserved Matters Application Location Plan/Application Boundary PL1114.1-PLA-00-XX-DR-U-0006 Revision P02 drawing.

Reason To define the extent of the reserved matters permission hereby approved.

The development plan covering Anglesey is the Anglesey and Gwynedd Joint Local Development Plan (2017). The following policies were relevant to the consideration of this application: TRA 4, PS 5, PS 6, PCYFF 2, PCYFF 3, PCYFF 4, PS 14, TWR 1, PS 19, AMG 1, AMG 5, AT 3.

DYDDIAD Y PENDERFYNIAD **07/08/2020** DATE OF DECISION



**DEWI FRANCIS JONES
PRIF SWYDDOG CYNLLUNIO / CHIEF PLANNING OFFICER**

**Croeso i chi ddelio gyda'r Cyngor yn Gymraeg neu'n Saesneg. Cewch yr un safon o wasanaeth yn y ddwy iaith.
You are welcome to deal with the Council in Welsh or English. You will receive the same standard of service in both
languages.**

Nodiadau i'w cyflwyno hefo Hysbysiadau Penderfyniadau

Systemau Draenio Cynaliadwy (SDCau) - Bydd angen systemau draenio cynaliadwy ar gyfer pob datblygiad newydd o fwy nac 1 tŷ neu lle mae'r arwynebedd adeiladu yn 100m² neu fwy er mwyn rheoli dŵr wyneb ar y safle. Mae'n rhaid i systemau draenio dŵr wyneb gael eu dylunio a'u hadeiladu yn unol â safonau gofynnol ar gyfer draenio cynaliadwy a gyhoeddwyd gan Weinidogion Cymru. Mae Atodlen 3 o Ddeddf Rheoli Llifogydd a Dŵr (DRhLID) 2010 yn gorchymyn bod rhaid i systemau draenio dŵr wyneb ar gyfer datblygiadau newydd gydymffurfio â Safonau Cenedlaethol gorfodol ar gyfer draenio cynaliadwy (SDCau). Mae'n rhaid i'r systemau hyn gael eu cymeradwyo gan Gyngor Sir Ynys Môn yn ei rôl fel Corff Cymeradwyo SDCau (CCS) cyn i'r gwaith adeiladu gychwyn. Os hoffech ragor o wybodaeth am y broses newydd hon, cysylltwch â pemht@ynysmon.gov.uk neu gwelwch <https://gov.wales/topics/environmentcountryside/epq/flooding/drainage/?skip=1&lang=cy>

Rheoliadau Adeiladu – Nid penderfyniad dan y Rheoliadau Adeiladu mo hwn a dylai ymgeiswyr sicrhau eu bod wedi cael yr holl ganiatadau angenrheidiol ar gyfer yr un cynnig a'r un cynlluniau cyn cychwyn unrhyw waith ar y safle. Gweler <https://www.ynysmon.gov.uk/cy/Trigolion/Cynllunio-rheoli-adeiladu-a-chadwraeth/Rheoli-Adeiladu/Beth-yw-rheoli-adeiladu.aspx> am ragor o wybodaeth.

Cyflawni Amodau – Os ydych chi eich cais wedi cael ei ganiatáu gydag amodau, yna rhaid i unrhyw amodau y mynnwyd arnynt cyn cychwyn ar y gwaith, gael eu cyflawni'n ffurfiol drwy ffurflen gais cyn cychwyn ar y gwaith. Gellir cael ffurflenni cais drwy <https://www.anglesey.gov.uk/documents/Dogfennau-Cy/Cynllunio/1APP/Ffurflenni-Cynllunio-Ynys-Môn-1APP.pdf>

Diwygio eich caniatâd (nid yw hyn ond yn ymwneud â chaniatadau cynllunio) – Os ydych chi eisiau newid rhai o'r manylion ar eich caniatâd cynllunio a'r rheini fe ystyrir yn fân-newidiadau yn unig, gallwch ymgeisio am Ddiwygiad Ansylweddol. Gellir cytuno ar newidiadau eraill drwy gyflwyno cais ffurfiol i Amrywio amod neu drwy gyflwyno Cais Cynllunio newydd. Gellir cael ffurflenni cais drwy <https://www.anglesey.gov.uk/documents/Dogfennau-Cy/Cynllunio/1APP/Ffurflenni-Cynllunio-Ynys-Môn-1APP.pdf>

Glynu wrth amodau/cynlluniau a gymeradwywyd – Bydd methiant i lynu wrth fanylion cynlluniau a gymeradwywyd neu i gydymffurfio gydag amodau yn tynnu'n groes i Ddeddf Cynllunio Gwlad a Thref 1990 a gellir cymryd camau gorfodaeth yn y fath achosion.

Enwi a Rhifo Strydoedd / Creu Cyfeiriad Newydd - Mae enwi a rhifo strydoedd yn un o swyddogaethau cyfreithiol Cyngor Sir Ynys Môn, i ddyrannu rhifau tai ac enwau ffyrdd i unrhyw ddatblygiadau newydd ac addasiadau eiddo, fel bod y gwasanaethau brys yn gallu dod o hyd i unrhyw gyfeiriad maent yn cael eu galw iddo; ac i alluogi danfon post yn effeithiol.

Gan weithredu fel yr Awdurdod Enwi a Rhifo Strydoedd mae'r Cyngor yn cyflawni'r swyddogaethau hyn o dan ddarpariaethau adrannau 17 -19 o'r Deddf Iechyd Cyhoeddus 1925.

Sylwer nad yw'r awdurdod yn pennu codau post, ond lle bo angen, 'rydym yn cael codau post newydd gan y Post Brenhinol ar ôl cytuno ar gyfeiriadau newydd. Ni fydd y Post Brenhinol yn dyrannu codau post heb yr hysbysiad ffurfiol o gyfeiriad newydd gan yr awdurdod lleol

Bydd perchnogion/datblygwyr yn ei chael yn anodd cael gafael ar bost, nwyddau a gwasanaethau o amrywiaeth o ffynonellau os nad oes ganddynt gyfeiriad post swyddogol; er enghraifft, wrth wneud cais am gerdyn credyd, cael nwyddau drwy'r post neu gofrestru gyda gwasanaethau cyfleustodau. Felly, mae'n bwysig iawn eich bod yn dechrau'r broses enwi a rhifo strydoedd a chreu cyfeiriad newydd cyn gynted â phosibl ar ôl derbyn caniatâd cynllunio ac o leiaf cyn cwblhau unrhyw adeilad newydd neu drosiadau.

Mae manylion y broses enwi a rhifo strydoedd ar gael ar wefan y Cyngor:

<https://www.ynysmon.gov.uk/cy/Trigolion/Parcio-lonydd-a-theithio/Ffyrdd-a-Phalmentydd/Enwi-strydoedd-a-rhifo-eiddo.aspx>

Hawl i Apelio - Os ydych chi yn teimlo eich bod wedi cael cam oherwydd bod cais wedi ei wrthod neu am fod amodau wedi eu gosod ar gais, gallwch gyflwyno apêl i'r Arolygiaeth Gynllunio yn Adeiladau'r Goron, Parc Cathays, Caerdydd CF10 3NQ neu ar-lein yn <https://llyw.cymru/apeliadau-cynllunio>. Rhaid gwneud apeliadau ar y ffurflen gywir ar gyfer y math o gais a gyflwynwyd gennych. Bydd gwybodaeth a ddarperir fel rhan o broses apelio'n cael ei chyhoeddi ar-lein. Dim ond yr ymgeisydd sydd â'r hawl i apelio. Mewn rhai amgylchiadau gall yr Arolygiaeth Gynllunio wrthod ystyried apêl.

Mae'r hysbyseb penderfyniad hwn yn ymwneud yn unig gyda'r Ddeddf Cynllunio Gwlad a Thref 1990 (fel diwygiwyd) ac nid yw yn awgrymu y cymeradwyir unrhyw gymeradwyaeth, sydd efallai ei angen o dan ddarpariaethau cyfreithiol ar wahân.

Notes to accompany Decision Notices

Sustainable Drainage Systems (SuDS) - All new developments of more than 1 house or where the construction area is of 100m² or more will require sustainable drainage to manage on-site surface water. Surface water drainage systems must be designed and built in accordance with mandatory standards for sustainable drainage published by Welsh Ministers. Schedule 3 of the Flood and Water Management Act (FWMA) 2010 requires surface water drainage for new developments to comply with mandatory National Standards for sustainable drainage (SuDS). These systems must be approved by the Isle of Anglesey County Council acting in its SuDS Approving Body (SAB) role before construction work begins. If you would like more information about this new process, please contact pemht@anglesey.gov.uk or see <https://gov.wales/topics/environmentcountryside/epq/flooding/drainage/?lang=en>

Building Regulations - This decision is not a decision under the Building Regulations and the applicant should ensure that all necessary approvals for the same proposal and same plans are obtained before commencing any work on the site. See <https://www.anglesey.gov.uk/en/Residents/Planning-building-control-and-conservation/Building-control/What-is-building-control.aspx> for further information.

Discharge of Conditions – If your application has been approved with conditions then any pre-commencement conditions must be formally discharged through application before work starts. Application forms can be obtained via <https://www.anglesey.gov.uk/documents/Docs-en/Planning/Making-a-Planning-Application/1APP/Isle-of-Anglesey-Planning-Application-Forms-1APP.pdf>

Amending your permission (only applies to planning permissions) – If you want to change some details of your planning permission and the change is considered minor, you can apply for a Non-Material Amendment. Other changes may be agreed through formal application for a Variation of Condition or through a new Planning Application. Application forms can be obtained via <https://www.anglesey.gov.uk/documents/Docs-en/Planning/Making-a-Planning-Application/1APP/Isle-of-Anglesey-Planning-Application-Forms-1APP.pdf>

Adherence to approved plans/conditions - Failure to adhere to the details of the approved plans or to comply with the conditions contravenes the Town and Country Planning Act 1990 and enforcement action may be taken.

Street Naming & Numbering / Creation of New Address - Street naming and numbering is a legal function of the Isle of Anglesey County Council, to allocate house numbers and road names logically to any new developments and property conversions, so that the emergency services are able to speedily locate any address to which they may be summoned; and to enable effective delivery of mail.

Acting as the Street Naming and Numbering Authority the Council carries out these functions under the provisions of the Public Health Act 1925 sections 17 -19.

Please note that the authority does not determine postcodes, but where necessary, obtains new postcodes from the Royal Mail after new addresses have been agreed. Royal Mail will not allocate postcodes without a formal notification of a new address from the local authority.

Owners/developers will encounter difficulties in obtaining mail, goods and services from a variety of sources if they do not have an official postal address; for example, when applying for a credit card, obtaining goods by mail order or registering with utility services. Therefore, it is very important that you commence the street naming and numbering process as soon as possible after receiving planning approval and at the latest before any new build or conversion is completed.

Details of the Street naming and Numbering process can be found on the Council's website: <https://www.anglesey.gov.uk/en/Residents/Parking-roads-and-travel/Roads-and-pavements/Street-naming-and-numbering.aspx>

Right of Appeal - If you are aggrieved by a decision to refuse permission or to grant it subject to conditions you can appeal to the Planning Inspectorate at Crown Buildings, Cathays Park, Cardiff CF103NQ or online at <https://gov.wales/planning-appeals>. Appeals must be made on the correct form relating to the type of application you submitted and within the subscribed time limit. Information provided as part of the appeal process will be published online. Only the applicant has the right of appeal. In some circumstances the Planning Inspectorate may refuse to consider an appeal.

This decision notice relates solely to the Town and Country Planning Act 1990 (as amended) and does not purport to grant any approval, which may be required under any separate legislative provisions.



Appendix C;
Penrhos Coastal Park Pre-Commencement Condition approval; DIS/2020/92
Dated 1st April 2021.



**Mr RICHARD GARNER
WINDERMERE ROAD STAVELEY
KENDAL
LA8 9PL**

DEWI FRANCIS JONES MSc, M.R.T.P.I
Prif Swyddog Cynllunio – Rheoleiddio a Datblygu
Economaidd
Chief Planning Officer – Regulation and Economic
Development

CYNGOR SIR YNYS MÔN
ISLE OF ANGLESEY COUNTY COUNCIL
Swyddfeydd y Cyngor • Council Offices
LLANGEFNI
Ynys Môn • Isle of Anglesey
LL77 7TW

ffôn / tel: (01248) 752428

Gofynnwch am / Please ask for: **David Pryce
Jones**

☎ 01248 752439

e-mail: davidjones3@ynysmon.gov.uk

Cais Rhif / App. No. **DIS/2020/92**

**DEDDF CYNLLUNIO GWLAD A THREF (GWEITHDREFN RHEOLI DATBLYGU) (CYMRU) (DIWYGIO) 2016 /
TOWN AND COUNTRY PLANNING (DEVELOPMENT MANAGEMENT PROCEDURE) (WALES) (AMENDMENT)
ORDER 2016**

Cais i ryddhau amodau (05) (Cynllun Cyfnodau), (07) (AEA), (14) (Manylion cerrig naturiol), (17) (Manylion llawn yr holl ddeunyddiau a gorffeniadau allanol), (18) (Manylion llawn deunyddiau a lliwiau allanol, manylebau adeilad unrhyw ddrychiadau peirianeg, ôl-ogwyddau, byndiau, holl waliau cynnal a strwythurau, pontydd ac unrhyw waith peirianeg cysylltiedig), (25) (Manylion llawn yr holl Dirlunio Amaethyddol Traddodiadol Presennol a manylion Eraill ('ETAL')), (32) (Cynllun Rheoli Amgylchedd Adeiladu Cychwynnol ('PCEMP')), (33) (Cynllun Rheoli Amgylcheddol Traffig Adeiladu ('PCTEMP')), (34) (Cynllun Rheoli Pridd) ('SMP')), (35) (Cynllun Rheoli Gwastraff) ('WMP')), (38) (Cynllun Ysgrifenedig o Ymchwiliadau i unrhyw weddillion archeolegol), (40) (Systemau Draenio Cynaliadwy ('Cynllun SDS')), (44) Cynllun Rheoli Cyfatiaw a Phibellau), (45) (Strategaeth Pylla a Chyrff Dŵr), (48) (Cynllun Ecolegol Cyfnodol), (49) (Trwyddedau Rhywogaethau a Warchodir), (50) (Strategaeth Monitro Ecolegol (EMS)), (51) (Datganiad Dull ar gyfer Rhywogaethau a Warchodir), (52) (Manylion yr holl fesurau a ddyluniwyd er mwyn a ddyluniwyd er mwyn atal dal/lladd damweiniol amffibiaid ac ymlusgiad), (54) (Cynllun iawndal Madfallod Cribog), (55) (Cynllun ar gyfer cadw, ehangu a thrawsleoli'r fflora llawr presennol), (56) (Cynllun ar gyfer gwaredu rhywogaethau planhigion mewnwthiol), (66) (Llwybr Arfordirol a hawliau tramwy eraill a chynllun llwybrau beicio) a (68) Manylion gwarediad dŵr wyneb o'r fynedfa breifat a ffyrdd a manau parcio eraill) o ganiatâd cynllunio 46C427K/TR/EIA/ECON cyn belled ac y maent yn ymwneud a cais materion gadwyd yn ol RM/2018/6 (Cais ar gyfer y materion a gadwyd yn ôl gan gynnwys manylion am edrychiad, gwaith tirlunio, gosodiad a maint y llwybrau estyllod a gwaith i goed sy'n destun i Orchymyn Cadw Coed) yn ar ran o'r ardal sydd ar agor i'r cyhoedd yn / Application to discharge conditions (05)(Phasing Plan), (07) (EIA), (14)(Natural stone details), (17)(Full details of all external materials and finishes), (18)(Full details of external materials and colours, construction specifications of any engineered gradients, batters, bunds, all retaining walls and structures, bridges and any associated engineering works), (25)(Full details of all the Existing Traditional Agricultural Landscape and other Features ('ETAL')), (32)(Preliminary Construction Environmental Management Plan('PCEMP')), (33)(Preliminary Construction Traffic Environmental Management Plan ('PCTEMP')), (34)(Soil Management Plan ('SMP')), (35)(Waste Management Plan ('WMP')), (38)(Written Scheme of Investigation of any archaeological remains), (40)(Sustainable Drainage Systems ('SDS Scheme')), (44)(Culvert and Pipe Management Plan), (45)(Ponds and Water Bodies Strategy), (48)(Phased Ecological Plan), (49)(Protected species licenses), (50)(Ecological Monitoring Strategy ('EMS')), (51)(Method statement for protected species), (52)(Details of all measures designed to prevent the incidental capture/killing of amphibians and reptiles), (54)(Great Crested Newt compensation scheme), (55)(Scheme for the retention, enhancement and translocation of existing ground flora), (56)(Scheme for eradication of invasive plant species), (66)(Coastal Path and other public rights of way and cycle routes scheme) and (68)(Details of surface water disposal from the private access and other roads and parking areas) of planning permission 46C427K/TR/EIA/ECON in so far as they relate to reserved matters application RM/2018/6 (Reserved matters application including details of the appearance, landscaping, layout and scale for raised boardwalk footways and works to trees subject to a Tree Preservation Order) only on part of the publicly accessible area at Parc Arfordirol Penrhos / Penrhos Coastal Park, Caergybi / Holyhead

RHYBUDD PENDERFYNIAD

Cyfeiriad at eich cais a dderbyniwyd ar 06/01/2021

Ystyrir bod y manylion a gyflwynwyd dan gais cyfeirnod DIS/2020/92 yn dderbyniol ac yn cwrdd â gofynion amodau (05) (Cynllun Cyfnodau), (07) (AEA), (14) (Manylion cerrig naturiol), (17) (Manylion llawn yr holl ddeunyddiau a gorffeniadau allanol), (18) (Manylion llawn deunyddiau a lliwiau allanol, manylebau adeilad unrhyw ddrychiadau peirianeg, ôl-ogwyddau, byndiau, holl waliau cynnal a strwythurau, pontydd ac unrhyw waith peirianeg cysylltiedig), (25) (Manylion llawn yr holl Dirlunio Amaethyddol Traddodiadol Presennol a manylion Eraill ('ETAL')), (32) (Cynllun Rheoli Amgylchedd Adeiladu Cychwynnol ('PCEMP')), (33) (Cynllun Rheoli Amgylcheddol Traffig Adeiladu ('PCTEMP')), (34) (Cynllun Rheoli Pridd ('SMP')), (35) (Cynllun Rheoli Gwastraff ('WMP')), (38) (Cynllun Ysgrifenedig o Ymchwiliadau i unrhyw weddillion archeolegol), (40) (Systemau Draenio Cynaliadwy ('Cynllun SDS')), (44) Cynllun Rheoli Cylfatiau a Phibellau), (45) (Strategaeth Pylla a Chyrrff Dŵr), (48) (Cynllun Ecolegol Cyfnodol), (49) (Trwyddedau Rhywogaethau a Warchodir), (50) (Strategaeth Monitro Ecolegol (EMS)), (51) (Datganiad Dull ar gyfer Rhywogaethau a Warchodir), (52) (Manylion yr holl fesurau a ddyluniwyd er mwyn a ddyluniwyd er mwyn atal dal/lladd damweiniol amffibiaid ac ymlusgiad), (54) (Cynllun iawndal Madfallod Cribog), (55) (Cynllun ar gyfer cadw, ehangu a thrawsleoli'r fflora llawr presennol), (56) (Cynllun ar gyfer gwaredu rhywogaethau planhigion mewnwthiol), (66) (Llwybr Arfordirol a hawliau tramwy eraill a chynllun llwybrau beicio) a (68) Manylion gwarediad dŵr wyneb o'r fynedfa breifat a ffyrdd a manau parcio eraill)

O'r herwydd gellir ryddhau amodau (05) (Cynllun Cyfnodau), (07) (AEA), (14) (Manylion cerrig naturiol), (17) (Manylion llawn yr holl ddeunyddiau a gorffeniadau allanol), (18) (Manylion llawn deunyddiau a lliwiau allanol, manylebau adeilad unrhyw ddrychiadau peirianeg, ôl-ogwyddau, byndiau, holl waliau cynnal a strwythurau, pontydd ac unrhyw waith peirianeg cysylltiedig), (25) (Manylion llawn yr holl Dirlunio Amaethyddol Traddodiadol Presennol a manylion Eraill ('ETAL')), (32) (Cynllun Rheoli Amgylchedd Adeiladu Cychwynnol ('PCEMP')), (33) (Cynllun Rheoli Amgylcheddol Traffig Adeiladu ('PCTEMP')), (34) (Cynllun Rheoli Pridd ('SMP')), (35) (Cynllun Rheoli Gwastraff ('WMP')), (38) (Cynllun Ysgrifenedig o Ymchwiliadau i unrhyw weddillion archeolegol), (40) (Systemau Draenio Cynaliadwy ('Cynllun SDS')), (44) Cynllun Rheoli Cylfatiau a Phibellau), (45) (Strategaeth Pylla a Chyrrff Dŵr), (48) (Cynllun Ecolegol Cyfnodol), (49) (Trwyddedau Rhywogaethau a Warchodir), (50) (Strategaeth Monitro Ecolegol (EMS)), (51) (Datganiad Dull ar gyfer Rhywogaethau a Warchodir), (52) (Manylion yr holl fesurau a ddyluniwyd er mwyn a ddyluniwyd er mwyn atal dal/lladd damweiniol amffibiaid ac ymlusgiad), (54) (Cynllun iawndal Madfallod Cribog), (55) (Cynllun ar gyfer cadw, ehangu a thrawsleoli'r fflora llawr presennol), (56) (Cynllun ar gyfer gwaredu rhywogaethau planhigion mewnwthiol), (66) (Llwybr Arfordirol a hawliau tramwy eraill a chynllun llwybrau beicio) a (68) Manylion gwarediad dŵr wyneb o'r fynedfa breifat a ffyrdd a manau parcio eraill yn rhannol o ganiatâd cynllunio cyfeirnod 46C427K/TR/EIA/ECON. Bydd yr amod ond yn cael ei ryddhau yn llawn pan fydd y gwaith a nodir yn cael ei gwblhau yn unol â'r manylion sydd wedi'u cymeradwyo rhestri'r isod:

- Ffurflen Gais 20/12/2020
- Cynllun Dyrannu Atodiad A2 PL1114.1-PLA-00-XX-DR-L-0006 Cynllun Dyrannu i S1 P01
- Deunyddiau Allanol Atodiad A3 PL1114.1-PLA-00-XX-DR-L-0007 Cynllun Deunyddiau Allanol S1 P01
- Atodiad A5 Cynllun Lleoliad DCTEMP / Cynllun Rheoli Traffig a Gwastraff Atodiad A5 PL1114.1-PLA-00-XX-DR-L-0009 Cynllun Rheoli Traffig a Gwastraff S1 P01
- ETAL / Manylion Adeiladu Atodiad A9 PL1114.1-PLA-00-XX-DR-L-0008 Manylion Adeiladu: ETALS S1 P01
- Prif Gynllun Parc yr Arfordir1; 500 - De PL1114.1-PLA-02-XX-DR-U-0005 S2 P03
- Dyluniad Braslun Parc Arfordirol 1: 500 - Gogledd PL1114.1-PLA-01-XX-DR-U-0004 S2 P03
- Rhestr Atodiadau Adendwm Cyn Cychwyn - Diwygiadau G - 22 Mawrth 2021
- Atodiad A1 Tabl Trawsgyfeirio Amodau Cynllunio; Cais Arfordirol / Cais Cyn Cychwyn Penrhos / Diw F - 22 Mawrth 2021
- Atodiad A4 Cynllun Rheoli Amgylcheddol Adeiladu Manwl (DCEMP) 2977.83 22 Mawrth 2021 Fersiwn 5.0
- Atodiad A13 Asesiad Effaith Amgylcheddol: Datganiad Cydymffurfiaeth 15 Mawrth 2021
- Adendwm Cyn Cychwyn - Rhagfyr 2020 Parch D - 22 Mawrth 2021
- Atodiad A5; Cynllun Rheoli Amgylcheddol Traffig Adeiladu Manwl (DCTEMP), Rhan A- dogfen ysgrifenedig.
- Atodiad A12 Strategaeth Monitro Ecolegol 2977.089 Mawrth 2021 Fersiwn 3.0
- Atodiad A2 rhan A (rev A) Pentref Hamdden Penrhos - Rhaglen Gyflenwi Arfaethedig - Rhagfyr 2020
- Atodiad A6 Strategaeth Pyllau a Phwll Dŵr 2977.082 Chwefror 2021 Fersiwn 2.0
- Atodiad A7 Archwiliad Cydymffurfiaeth Ecolegol 2977.088 Fersiwn 2.0
- Atodiad A8 Cynllun iawndal Madfallod Mawr Cribog 2977.086 Ionawr 2021
- Atodiad A10 Cynllun Ecolegol Graddol 2977.084 Chwefror 2021 Fersiwn 2.0
- Atodiad A11 Asesiad Ecolegol 2977.070 Chwefror 2021 Fersiwn 2.0

Y cynllun datblygu sy'n berthnasol i Ynys Môn yw'r Cynllun Datblygu Lleol ar y Cyd Gwynedd a Môn (2017). Roedd y polisiâu canlynol yn berthnasol i'r sylw a roddwyd i'r cais hwn: ISA 4, PS 4, TRA 4, PS 5, PS 6, PCYFF 1, PCYFF 2, PCYFF 3, PCYFF 4, PS 14, TWR 1, PS 19, AMG 1, AMG 3, AMG 4, AMG 5, PS 20, AT 3, AT4.

NOTICE OF DECISION

I refer to your application received on 06/01/2021

The details submitted under application DIS/2020/92 is / are considered acceptable and meet the requirements of conditions (05)(Phasing Plan), (07) (EIA), (14)(Natural stone details), (17)(Full details of all external materials and finishes), (18)(Full details of external materials and colours, construction specifications of any engineered gradients, batters, bunds, all retaining walls and structures, bridges and any associated engineering works), (25)(Full details of all the Existing Traditional Agricultural Landscape and other Features ('ETAL')), (32)(Preliminary Construction Environmental Management Plan('PCEMP')), (33)(Preliminary Construction Traffic Environmental Management Plan ('PCTEMP')), (34)(Soil Management Plan ('SMP')), (35)(Waste Management Plan ('WMP')), (38)(Written Scheme of Investigation of any archaeological remains), (40)(Sustainable Drainage Systems ('SDS Scheme')), (44)(Culvert and Pipe Management Plan), (45)(Ponds and Water Bodies Strategy), (48)(Phased Ecological Plan), (49)(Protected species licenses), (50)(Ecological Monitoring Strategy ('EMS')), (51)(Method statement for protected species), (52)(Details of all measures designed to prevent the incidental capture/killing of amphibians and reptiles), (54)(Great Crested Newt compensation scheme), (55)(Scheme for the retention, enhancement and translocation of existing ground flora), (56)(Scheme for eradication of invasive plant species), (66)(Coastal Path and other public rights of way and cycle routes scheme) and (68)(Details of surface water disposal from the private access and other roads and parking areas).

Conditions (05)(Phasing Plan), (07) (EIA), (14)(Natural stone details), (17)(Full details of all external materials and finishes), (18)(Full details of external materials and colours, construction specifications of any engineered gradients, batters, bunds, all retaining walls and structures, bridges and any associated engineering works), (25)(Full details of all the Existing Traditional Agricultural Landscape and other Features ('ETAL')), (32)(Preliminary Construction Environmental Management Plan('PCEMP')), (33)(Preliminary Construction Traffic Environmental Management Plan ('PCTEMP')), (34)(Soil Management Plan ('SMP')), (35)(Waste Management Plan ('WMP')), (38)(Written Scheme of Investigation of any archaeological remains), (40)(Sustainable Drainage Systems ('SDS Scheme')), (44)(Culvert and Pipe Management Plan), (45)(Ponds and Water Bodies Strategy), (48)(Phased Ecological Plan), (49)(Protected species licenses), (50)(Ecological Monitoring Strategy ('EMS')), (51)(Method statement for protected species), (52)(Details of all measures designed to prevent the incidental capture/killing of amphibians and reptiles), (54)(Great Crested Newt compensation scheme), (55)(Scheme for the retention, enhancement and translocation of existing ground flora), (56)(Scheme for eradication of invasive plant species), (66)(Coastal Path and other public rights of way and cycle routes scheme) and (68)(Details of surface water disposal from the private access and other roads and parking areas) of planning permission reference 46C427K/TR/EIA/ECON is / are therefore hereby partially discharged. The condition will only be discharged in full when the specified works are completed in accordance with the approved details listed below:

- Application Form 20/12/2020
- Phasing Plan Appendix A2 PL1114.1-PLA-00-XX-DR-L-0006 Phasing Plan S1 P01
- External Materials Appendix A3 PL1114.1-PLA-00-XX-DR-L-0007 External Materials Plan S1 P01
- Appendix A5 DCTEMP Location Plan/Traffic and Waste Management Plan Appendix A5 PL1114.1-PLA-00-XX-DR-L-0009 Traffic and Waste Management Plan S1 P01
- ETAL/Construction Details Appendix A9 PL1114.1-PLA-00-XX-DR-L-0008 Construction Details : ETALS S1 P01
- Coastal Park Masterplan1;500 – South PL1114.1-PLA-02-XX-DR-U-0005 S2 P03
- Coastal Park Sketch Design 1:500 – North PL1114.1-PLA-01-XX-DR-U-0004 S2 P03
- Pre-Commencement Addendum Appendices list – Revisions G – 22 March 2021
- Appendix A1 Planning Condition Cross Referencing Table ; Penrhos Coastal Park / Pre-Commencement Application / Rev F – 22 March 2021
- Appendix A4 Detailed Construction Environmental Management Plan (DCEMP) 2977.83 22 March 2021 Version 5.0
- Appendix A13 Environmental Impact Assessment: Statement of Conformity 15 March 2021
- Pre-Commencement Addendum – December 2020 Rev D – 22 March 2021
- Appendix A5; Detailed Construction Traffic Environmental Management Plan (DCTEMP), Part A- written document.
- Appendix A12 Ecological Monitoring Strategy 2977.089 March 2021 Version 3.0
- Appendix A2 part A (rev A) Penrhos Leisure Village – Proposed Delivery Programme – December 2020
- Appendix A6 Pond and Waterbody Strategy 2977.082 February 2021 Version 2.0
- Appendix A7 Ecological Compliance Audit 2977.088 Version 2.0
- Appendix A8 Great Crested Newt Compensation Scheme 2977.086 January 2021

- Appendix A10 Phased Ecological Plan 2977.084 February 2021 Version 2.0
- Appendix A11 Ecological Assessment 2977.070 February 2021 Version 2.0

The development plan covering Anglesey is the Anglesey and Gwynedd Joint Local Development Plan (2017). The following policies were relevant to the consideration of this application: ISA 4, PS 4, TRA 4, PS 5, PS 6, PCYFF 1, PCYFF 2, PCYFF 3, PCYFF 4, PS 14, TWR 1, PS 19, AMG 1, AMG 3, AMG 4, AMG 5, PS 20, AT 3, AT4.

DYDDIAD Y PENDERFYNIAD **01.04.2021** DATE OF DECISION



DEWI FRANCIS JONES
PRIF SWYDDOG CYNLLUNIO / CHIEF PLANNING OFFICER

Croeso i chi ddelio gyda'r Cyngor yn Gymraeg neu'n Saesneg. Cewch yr un safon o wasanaeth yn y ddwy iaith.
You are welcome to deal with the Council in Welsh or English. You will receive the same standard of service in both languages.

Nodiadau i'w cyflwyno hefo Hysbysiadau Penderfyniadau

Systemau Draenio Cynaliadwy (SDCau) - Bydd angen systemau draenio cynaliadwy ar gyfer pob datblygiad newydd o fwy nac 1 tŷ neu lle mae'r arwynebedd adeiladu yn 100m² neu fwy er mwyn rheoli dŵr wyneb ar y safle. Mae'n rhaid i systemau draenio dŵr wyneb gael eu dylunio a'u hadeiladu yn unol â safonau gofynnol ar gyfer draenio cynaliadwy a gyhoeddwyd gan Weinidogion Cymru. Mae Atodlen 3 o Ddeddf Rheoli Llifogydd a Dŵr (DRhLID) 2010 yn gorchymyn bod rhaid i systemau draenio dŵr wyneb ar gyfer datblygiadau newydd gydymffurfio â Safonau Cenedlaethol gorfodol ar gyfer draenio cynaliadwy (SDCau). Mae'n rhaid i'r systemau hyn gael eu cymeradwyo gan Gyngor Sir Ynys Môn yn ei rôl fel Corff Cymeradwyo SDCau (CCS) cyn i'r gwaith adeiladu gychwyn. Os hoffech ragor o wybodaeth am y broses newydd hon, cysylltwch â pemht@ynysmon.gov.uk neu gwelwch

<https://gov.wales/topics/environmentcountryside/epq/flooding/drainage/?skip=1&lang=cy>

Rheoliadau Adeiladu – Nid penderfyniad dan y Rheoliadau Adeiladu mo hwn a dylai ymgeiswyr sicrhau eu bod wedi cael yr holl ganiatadau angenrheidiol ar gyfer yr un cynnig a'r un cynlluniau cyn cychwyn unrhyw waith ar y safle. Gweler <https://www.ynysmon.gov.uk/cy/Trigolion/Cynllunio-rheoli-adeiladu-a-chadwraeth/Rheoli-Adeiladu/Rheoli-adeiladu.aspx> am ragor o wybodaeth.

Cyflawni Amodau – Os ydyw eich cais wedi cael ei ganiatáu gydag amodau, yna rhaid i unrhyw amodau y mynnwyd arnynt cyn cychwyn ar y gwaith, gael eu cyflawni'n ffurfiol drwy ffurflen gais cyn cychwyn ar y gwaith. Gellir cael ffurflenni cais drwy <https://www.anglesey.gov.uk/documents/Dogfennau-Cy/Cynllunio/1APP/Ffurflenni-Cynllunio-Ynys-Môn-1APP.pdf>

Diwygio eich caniatâd (nid yw hyn ond yn ymwneud â chaniatadau cynllunio) – Os ydych eisiau newid rhai o'r manylion ar eich caniatâd cynllunio a'r rheini fe ystyrir yn fân-newidiadau yn unig, gallwch ymgeisio am Ddiwygiad Ansylwedol. Gellir cytuno ar newidiadau eraill drwy gyflwyno cais ffurfiol i Amrywio amod neu drwy gyflwyno Cais Cynllunio newydd. Gellir cael ffurflenni cais drwy <https://www.anglesey.gov.uk/documents/Dogfennau-Cy/Cynllunio/1APP/Ffurflenni-Cynllunio-Ynys-Môn-1APP.pdf>

Glynu wrth amodau/cynlluniau a gymeradwywyd – Bydd methiant i lynu wrth fanylion cynlluniau a gymeradwywyd neu i gydymffurfio gydag amodau yn tynnu'n groes i Ddeddf Cynllunio Gwlad a Thref 1990 a gellir cymryd camau gorfodaeth yn y fath achosion.

Enwi a Rhifo Strydoedd / Creu Cyfeiriad Newydd - Mae enwi a rhifo strydoedd yn un o swyddogaethau cyfreithiol Cyngor Sir Ynys Môn, i ddyrannu rhifau tai ac enwau ffyrdd i unrhyw ddatblygiadau newydd ac addasiadau eiddo, fel bod y gwasanaethau brys yn gallu dod o hyd i unrhyw gyfeiriad maent yn cael eu galw iddo; ac i alluogi danfon post yn effeithiol.

Gan weithredu fel yr Awdurdod Enwi a Rhifo Strydoedd mae'r Cyngor yn cyflawni'r swyddogaethau hyn o dan ddarpariaethau adrannau 17 -19 o'r Deddf Iechyd Cyhoeddus 1925.

Sylwer nad yw'r awdurdod yn pennu codau post, ond lle bo angen, 'rydym yn cael codau post newydd gan y Post Brenhinol ar ôl cytuno ar gyfeiriadau newydd. Ni fydd y Post Brenhinol yn dyrannu codau post heb yr hysbysiad ffurfiol o gyfeiriad newydd gan yr awdurdod lleol

Bydd perchnogion/datblygwyr yn ei chael yn anodd cael gafael ar bost, nwyddau a gwasanaethau o amrywiaeth o ffynonellau os nad oes ganddynt gyfeiriad post swyddogol; er enghraifft, wrth wneud cais am gerdyn credyd, cael nwyddau drwy'r post neu gofrestru gyda gwasanaethau cyfleustodau. **Felly, mae'n bwysig iawn eich bod yn dechrau'r broses enwi a rhifo strydoedd a chreu cyfeiriad newydd cyn gynted â phosibl ar ôl derbyn caniatâd cynllunio ac o leiaf cyn cwblhau unrhyw adeilad newydd neu drosiadau.**

Mae manylion y broses enwi a rhifo strydoedd ar gael ar wefan y Cyngor:

<https://www.ynysmon.gov.uk/cy/Trigolion/Parcio-lonydd-a-theithio/Ffyrdd-a-Phalmentydd/Enwi-strydoedd-a-rhifo-eiddo.aspx>

Hawl i Apelio - Os ydych yn teimlo eich bod wedi cael cam oherwydd bod cais wedi ei wrthod neu am fod amodau wedi eu gosod ar gais, gallwch gyflwyno apêl i'r Arolygiaeth Gynllunio yn Adeiladau'r Goron, Parc Cathays, Caerdydd CF10 3NQ neu ar-lein yn <https://www.gov.uk/government/organisations/planning-inspectorate>. Rhaid gwneud apeliadau ar y ffurflen gywir ar gyfer y math o gais a gyflwynwyd gennych. Bydd gwybodaeth a ddarperir fel rhan o broses apelio'n cael ei chyhoeddi ar-lein. Dim ond yr ymgeisydd sydd â'r hawl i apelio. Mewn rhai amgylchiadau gall yr Arolygiaeth Gynllunio wrthod ystyried apêl.

Notes to accompany Decision Notices

Sustainable Drainage Systems (SuDS) - All new developments of more than 1 house or where the construction area is of 100m² or more will require sustainable drainage to manage on-site surface water. Surface water drainage systems must be designed and built in accordance with mandatory standards for sustainable drainage published by Welsh Ministers. Schedule 3 of the Flood and Water Management Act (FWMA) 2010 requires surface water drainage for new developments to comply with mandatory National Standards for sustainable drainage (SuDS). These systems must be approved by the Isle of Anglesey County Council acting in its SuDS Approving Body (SAB) role before construction work begins. If you would like more information about this new process, please contact pemht@anglesey.gov.uk or see <https://gov.wales/topics/environmentcountryside/epq/flooding/drainage/?lang=en>

Building Regulations - This decision is not a decision under the Building Regulations and the applicant should ensure that all necessary approvals for the same proposal and same plans are obtained before commencing any work on the site. See <https://www.anglesey.gov.uk/en/Residents/Planning-building-control-and-conservation/Building-control/Building-control.aspx> for further information.

Discharge of Conditions – If your application has been approved with conditions then any pre-commencement conditions must be formally discharged through application before work starts. Application forms can be obtained via <https://www.anglesey.gov.uk/documents/Docs-en/Planning/Making-a-Planning-Application/1APP/Isle-of-Anglesey-Planning-Application-Forms-1APP.pdf>

Amending your permission (only applies to planning permissions) – If you want to change some details of your planning permission and the change is considered minor, you can apply for a Non-Material Amendment. Other changes may be agreed through formal application for a Variation of Condition or through a new Planning Application. Application forms can be obtained via <https://www.anglesey.gov.uk/documents/Docs-en/Planning/Making-a-Planning-Application/1APP/Isle-of-Anglesey-Planning-Application-Forms-1APP.pdf>

Adherence to approved plans/conditions - Failure to adhere to the details of the approved plans or to comply with the conditions contravenes the Town and Country Planning Act 1990 and enforcement action may be taken.

Street Naming & Numbering / Creation of New Address - Street naming and numbering is a legal function of the Isle of Anglesey County Council, to allocate house numbers and road names logically to any new developments and property conversions, so that the emergency services are able to speedily locate any address to which they may be summoned; and to enable effective delivery of mail.

Acting as the Street Naming and Numbering Authority the Council carries out these functions under the provisions of the Public Health Act 1925 sections 17 -19.

Please note that the authority does not determine postcodes, but where necessary, obtains new postcodes from the Royal Mail after new addresses have been agreed. Royal Mail will not allocate postcodes without a formal notification of a new address from the local authority.

Owners/developers will encounter difficulties in obtaining mail, goods and services from a variety of sources if they do not have an official postal address; for example, when applying for a credit card, obtaining goods by mail order or registering with utility services. **Therefore, it is very important that you commence the street naming and numbering process as soon as possible after receiving planning approval and at the latest before any new build or conversion is completed.**

Details of the Street naming and Numbering process can be found on the Council's website: <https://www.anglesey.gov.uk/en/Residents/Parking-roads-and-travel/Roads-and-pavements/Street-naming-and-numbering.aspx>

Right of Appeal - If you are aggrieved by a decision to refuse permission or to grant it subject to conditions you can appeal to the Planning Inspectorate at Crown Buildings, Cathays Park, Cardiff CF103NQ or online at <https://www.gov.uk/government/organisations/planning-inspectorate>. Appeals must be made on the correct form relating to the type of application you submitted and within the subscribed time limit. Information provided as part of the appeal process will be published online. Only the applicant has the right of appeal. In some circumstances the Planning Inspectorate may refuse to consider an appeal.



Appendix D;

Penrhos Leisure Village planning approval; 46C427K/TR/EIA/ECON amended 1st April 2021.



CYNGOR SIR
YNYS MÔN
ISLE OF ANGLESEY
COUNTY COUNCIL

DEWI FRANCIS JONES MSc, M.R.T.P.I
Prif Swyddog Cynllunio – Rheoleiddio a Datblygu
Economaidd
Chief Planning Officer – Regulation and Economic
Development

CYNGOR SIR YNYS MÔN
ISLE OF ANGLESEY COUNTY COUNCIL
Swyddfeydd y Cyngor • Council Offices
LLANGEFNI
Ynys Môn • Isle of Anglesey
LL77 7TW

ffôn / tel: (01248) 752428

Gofynnwch am / Please ask for: **David P Jones**
DYY



e-mail: davidjones3@ynysmon.gov.uk

Cais Rhif / App. No. **46C427K/TR/EIA/ECON**
V1 01.04.2021

HOW Planning LLP

DEDDF CYNLLUNIO GWLAD A THREF 1990 / TOWN AND COUNTRY PLANNING ACT 1990

Cais cynllunio hybrid sy'n cynnig: Amlinellol gyda'r holl faterion wedi eu cadw'n ôl ac eithrio dull mynediad, ar gyfer : Pentref Hamdden ym Mharc Arfordirol Penrhos, Ffordd Llundain, Caergybi yn cynnwys: Hyd at 500 o unedau hamdden newydd gan gynnwys porthdai a bythynnod newydd; Adeilad canolbwynt canolog newydd gan gynnwys derbynfa gyda chyfleusterau hamdden gan gynnwys parc dwr isdrofannol dan do, neuadd chwaraeon dan do, caffis, bariau, bwytai ac adwerthu; Adeilad canolog newydd ar gyfer Marchnad Ffermwyr; Adeilad hamdden a sba canolog newydd; Canolfan chwaraeon dwr a chaffi newydd ar safle'r hen Dy Cwch; Dymchwel y Baddondy ac adeiladu bwyty ar ei safle; Dymchwel adeiladau eraill gan gynnwys tair ysgubor amaethyddol a thair annedd; Darparu a chynnal 29 hectar o ardaloedd cyhoeddus gyda maes parcio i'r cyhoedd a gwelliannau i'r llwybr arfordirol gan gynnwys: Rhodfeydd a reolir o fewn 15 hectar i goetir, cadw a gwella Pwll Grace, Pwll Lili, Pwll Sgowtiaid gyda llwyfannau gweld, y Fynwent Anifeiliaid Anwes, y Gofeb, y Ty Pwmp a maes picnic gyda gorsafodded bwydo adar a chuddfannau gwyllo adar, gydag arwyddion dehongli addysgiadol a dwyieithog trwy'r cyfan; Creu trywydd cerfluniau newydd trwy goetir a llwybrau pren a gwell cysylltiad gyda Llwybr yr Arfordir; Bydd y traeth yn parhau i fod yn hygyrch i'r cyhoedd gan ddarparu mynediad diogel i'r dwr bas; Canolfan Bwer a Gwres gyfun. Tir yn Cae Glas - Codi llety a chyfleusterau pentref hamdden sydd wedi eu dylunio i'w defnyddio yn y lle cyntaf fel llety dros dro i weithwyr adeiladu ar gyfer Wylfa B ar dir Cae Glas, Parc Cybi, Caergybi yn cynnwys: Hyd at 315 o borthdai i'w hisrannu yn y lle cyntaf fel llety ar gyfer gweithwyr niwclear; Adeilad canolbwynt canolog gan gynnwys derbynfa a chantin ar gyfer y llety; Cyfleuster Parcio a Theithio gyda hyd at 700 o lecynnau parcio ceir; Gwesty newydd; Adeilad canolbwynt wrth ochr llyn yn cynnwys bwyty, caffi, adwerthu a bar; Cae pêl-droed glaswellt newydd a chae criced; a Canolfan Bwer a Gwres Gyfun. I'w haddasu wedyn (ar ôl adeiladu Wylfa B) i fod yn estyniad i Bentref Hamdden Parc Arfordirol Penrhos gan gynnwys: Porthdai ac adeiladau cyfleusterau wedi eu hadnewyddu i greu llety gwyliau o safon uchel (hyd at 315 o borthdai i deuluoedd); Canolfan Ymwelwyr a Gwarchodfa Natur sy'n caniatáu mynediad i'r cyhoedd dan reolaeth; a Canolfan Dreftadaeth gyda lle parcio i ymwelwyr. Tir yn Kingsland - Codi datblygiad preswyl a ddyluniwyd i'w ddefnyddio yn y lle cyntaf fel llety i weithwyr adeiladu yn Kingsland, Ffordd Kingsland, Caergybi yn cynnwys: Hyd at 320 o dai newydd i'w defnyddio yn y lle cyntaf fel llety dros dro i weithwyr adeiladu. I'w haddasu wedyn(ar ôl adeiladu Wylfa B) i fod yn ddatblygiad preswyl a fyddai'n cynnwys: Hyd at 320 o anheddau mewn tirwedd o safon uchel a llecynnau agored. Bydd datblygiadau atodol ar gyfer pob cam o'r gwaith datblygu, gan gynnwys darpariaethau ar gyfer parcio, ardaloedd gwasanaeth, llecynnau agored a pheiriannau/gwaith. Manylion llawn ar gyfer newid defnydd yr adeiladau Stad cyfredol ym Mharc Arfordirol Penrhos, Ffordd Llundain, Caergybi gan gynnwys newid defnydd: Twr y Beili ac adeiladau allanol yn Fferm Penrhos o dy clwb criced i fod yn ganolfan wybodaeth i ymwelwyr, bwyty, caffi, bariau ac adwerthu; Ysgubor y Fferm ac Adeiladau Trol o fod yn adeiladau fferm i fod yn ganolfan ar gyfer hurio beiciau ac offer chwaraeon; Y Twr o ddefnydd preswyl i fod yn llety i reolwyr a swyddfa atodol; a Ty Beddmanarch o annedd i fod yn ganolfan i ymwelwyr / A hybrid planning application proposing: Outline with all matters reserved except for means of access, for: A leisure village at Penrhos Coastal Park, London Road, Holyhead comprising: up to 500 new leisure units including new lodges and cottages; Central new hub building comprising reception with leisure facilities including indoor sub-tropical water park, indoor sports hall, and cafes, bars, restaurants and retail; Central new Farmer's Market building; Central new spa and leisure building; A new café and watersports centre at the site of the former Boathouse; Demolition of the Bathing House and the construction of a restaurant at its former location; Demolition of other existing buildings including three agricultural barns and three residential dwellings; Providing and maintaining 29

hectares of publicly accessible areas with public car parking and enhancements to the Coastal Path, including: Managed walkways within 15 hectares of woodland, the retention and enhancement of Grace's pond, Lily Pond, Scout's pond with viewing platforms, the Pet Cemetery, War Memorial, the Pump House and picnic area with bird feeding stations and hides with educational and bilingual interpretation signage created throughout; Creation of a new woodland sculpture trail and boardwalks and enhanced connection to the Coastal Path; The beach will continue to be accessible to the public providing safe access to the shallow shelving water; A Combined Heat and Power Centre Land at Cae Glas: The erection of leisure village accommodation and facilities which have been designed to be used initially as a temporary construction workers accommodation complex for Wylfa B at land at Cae Glas, Parc Cybi, Holyhead comprising: Up to 315 lodges which will be initially sub divided for nuclear workers accommodation; Central hub building providing reception and canteen ancillary to accommodation; A Park and Ride facility comprising up to 700 car parking spaces; A new hotel; A lakeside hub comprising restaurant, café, retail and bar; New grass football pitch and cricket pitch; and a Combined Heat and Power Centre. To be subsequently converted (post Wylfa B construction) into an extension to the Penrhos Coastal Park Leisure Village comprising: Refurbished lodges and facility buildings to create high quality holiday accommodation (up to 315 family lodges); A Visitor Centre and Nature Reserve allowing controlled public access; and Heritage Centre with visitor parking. Land at Kingsland: The erection of a residential development which has been designed to be used initially as temporary construction workers accommodation at land at Kingsland, Kingsland Road, Holyhead comprising: Up to 320 new houses to be initially used as temporary construction workers accommodation. To be subsequently converted (post Wylfa B construction) into a residential development comprising: Up to 320 residential dwellings set in high quality landscaping and open spaces. Each phase of development will have ancillary development comprising car parking, servicing areas, open spaces and plant. Full detail for the change of use of the existing Estate buildings at Penrhos Coastal Park, London Road, Holyhead including the change of use for: The Bailiffs Tower and outbuildings at Penrhos Home Farm from a cricket clubhouse to a visitors information centre, restaurant, café, bars and retail; Home Farm Barn and Cart Buildings from farm buildings to cycle and sports hire centre; The Tower from residential to a Managers accommodation and ancillary office; and Beddmanarch House from residential to a visitors centre. Parc Arfordirol Penrhos \ Penrhos Coastal Park, Cae Glas a Kingsland, Caergybi \ Holyhead

RHYBUDD PENDERFYNIAD

Darllenwch yr amodau a restrir isod yn ofalus os gwelwch yn dda, efallai y bydd angen cyflawni rhai o'r amodau cyn, neu yn ystod, y gwaith datblygu.

Mae eich cais wedi cael ei ystyried gan y Cyngor yn unol â'i awdurdod dan y Ddeddf uchod, a rhoddwyd **CANIATÂD** gyda'r amodau canlynol:-

Mae'r diffiniadau canlynol yn ffurfio rhan o ac yn cael eu hymgorffori yn y Caniatâd Cynllunio

Diffiniadau:

“Cymunedau Cyfagos”	sef preswylwyr wardiau etholaethol Morawelon a Ffordd Llundain yng Nghaergybi (neu unrhyw wardiau etholaethol pellach neu a ail-enwir sy'n cwmpasu'r ardaloedd hyn).
“Plannu Manwl”	sef tirlunio'r holl ardaloedd a ddynodir ar ddarluniau rhifau: PL1114.P.PP102 adolygiad C, PL1114.CG.PP102 adolygiad D a PL1114.K.PP102 adolygiad C fel Plannu Manwl [ac yn cydymffurfio â'r safonau yn “BS 8545: 2014 Coed: o'r blanhigfa i annibyniaeth yn y tirlun – Argymhellion” (Chwefror 2014) a BS 3936-4: 2007 – Stoc planhigfa. Manyleb ar gyfer coed fforest, coed poplys a helyg (neu unrhyw fersiynau eraill pellach sy'n disodli neu'n diweddarau'r Safonau Prydeinig hyn).
“Datganiad Dull Coedyddiaeth”	sef datganiad dull a baratowyd yn unol â'r weithdrefn yn BS 5837: Coed sy'n ymwneud â dylunio, dymchwel ac adeiladu: Argymhellion (2012) (neu unrhyw fersiwn arall bellach sy'n

	disodli neu'n diweddarau'r Safon Brydeinig hon) sy'n nodi sut y dylid cyflawni gwaith ar y safle wrth ymyl coed er mwyn osgoi difrod damweiniol iddynt.
“Gwarchodfa Natur Cae Glas”	sef canolfan ymwelwyr a gwarchodfa natur ddatblygwyd yn unol â'r Caniatâd Cynllunio hwn ac unrhyw ganiatâd pellach ar gyfer Materion a Gadwyd yn Ôl.
“Cyfnod 1 Cae Glas”	sef datblygu hyd at 315 o gabanau, adeilad canolog, gwesty, cyfleusterau parcio a theithio, adeilad ger y llyn yn cynnwys bwyty / caffi, defnyddiau manwerthu a bar, cae pêl-droed glaswellt newydd a chyfleusterau cysylltiedig a Chanolfan Gwres a Phŵer Gyfunol i bwrpas y llety i'r Gweithwyr Niwclear yn ystod y gwaith o adeiladu gorsaf bŵer niwclearWylfa Newydd ar dir yng Nghae Glas, Parc Cybi, Caergybi amlinellwyd mewn melyn ar y cynllun amgaeedig fel Atodiad 1 i'r hysbysiad y penderfyniad hwn..
“Cyfnod 2 Cae Glas”	sef trosi'r unedau datblygwyd fel rhan o Cyfnod 1 Cae Glas neu ran o'r datblygiad o'r Cyfnod i mewn i bentref hamdden fe fel yr awdurdodir gan y caniatâd cynllunio hwn
“Cloddiau”	sef nodweddion cloddiau pridd terfyn traddodiadol gydag wyneb o gerrig a gwaith plannu ar ben y cloddiau.
“Datganiad Dull Dymchwel”	sef y datganiad dull i gynnwys amserlen, adnabod yr adeilad neu'r strwythur (neu ran ohono) sydd i'w ddymchwel gan gynnwys ffotograffau, y dull o ddymchwel gan gynnwys atodlen o adroddiadau strwythurol ar y gwaith arfaethedig lle bo hynny'n briodol, mesurau i warchod yr holl waliau terfyn, gwrychoedd / coed a strwythurau sydd i'w cadw, gwaredu cynaliadwy ac aildefnyddio deunyddiau, mesurau i ddiogelu rhywogaethau gwarchodedig a rhai eraill acmesurau adfer.
“Canllaw Dylunio”	sef Canllaw Dylunio ar gyfer pob “Cyfnod” o'r datblygiad a gyflwynir i'r Awdurdod Cynllunio Lleol i ddangos sut y bydd yr holl Faterion a Gadwyd yn Ôl a'r holl fanylion a gyflwynir o dan amodau caniatâd cynllunio 46C427K/TR/EIA/ECON yng nghyswllt pob “Cyfnod” o'r datblygiad yn cyrraedd y safon a osodir allan yn y diffiniad o Ddatblygiad Enghreifftiol.
Cynllun Rheoli Amgylchedd Gwaith Adeiladu Manwl	sef cynllun i'w gyflwyno i'r Awdurdod Cynllunio Lleol ar sail y manylion a gymeradwywyd yng Nghynllun Rheoli Amgylchedd Gwaith Adeiladu Rhagarweiniol ac i gynnwys mesurau manwl a chlir ar gyfer adeiladu'r “Cyfnod” neu rhan o'r datblygiad yna er mwyn rheoli effaith yr adeiladu ar yr amgylchedd yn effeithiol.
Cynllun Rheoli Traffig Gwaith Adeiladu Manwl	sef cynllun i'w gyflwyno i'r Awdurdod Cynllunio Lleol ar sail y Cynllun Rheoli Amgylchedd Traffig Rhagarweiniol ac i gynnwys mesurau clir a manwl ar gyfer adeiladu'r “Cyfnod” er mwyn rheoli effaith traffig y gwaith ar yr amgylchedd yn effeithiol.

<p>“Strategaeth Draenio”</p>	<p>sef cynllun dangosol yn dangos y pwyntiau gollwng dŵr a'r dulliau ar gyfer gwaredu dŵr aflan, dŵr wyneb a draenio tir.</p>
<p>“Arolwg Ecolegol”</p>	<p>sef adroddiad yn nodi'r cynefinoedd a / neu'r rhywogaethau a gyflwynir fel rhan o'r cais cynllunio a gymeradwyir yma neu unrhyw ddiweddariadau o'r Arolwg neu Arolygon Ecolegol a gyflwynir yn y dyfodol yng nghyswllt y caniatad cynllunio a gymeradwyir yma.</p>
<p>Datganiad Amgylcheddol</p>	<p>sef y Datganiad Amgylcheddol a phob Gwybodaeth Amgylcheddol Ychwanegol gyflwynwyd o dan cynllunio rhif gais 46C427K/TR/EIA/ECON.</p>
<p>“Nodweddion Tirlun Amaethyddol Traddodiadol Presennol a Nodweddion Eraill”</p>	<p>gan gynnwys gwrychoedd, cloddiau, waliau cerrig sych a waliau cerrig eraill, ymylon llwybrau ac ochrau ffyrdd presennol.</p>
<p>“Datblygiad Enghreifftiol”</p>	<p>sef datblygiad cynaliadwy a chydawns o ansawdd eithriadol o uchel a phriodol i'r cyfnod neu rhan o'r datblygiadyng nghyd-destun cyffredinol y tirlun a'r Ardal o Harddwch Naturiol Eithriadol (“AoHNE”) gan gynnwys gweledigaeth sy'n briodol i warchod a gwella'r AoHNE a chyda'r blaenoriaethau cyffredinol a ganlyn:</p> <ul style="list-style-type: none"> • Sicrhau safon uchel o ddyluniad ar gyfer yr anheddiad ac o ran ei integreiddio'n weledol a ffisegol yng nghyswllt yr “AoHNE”, y cymunedau a'r cefn gwlad sydd yno'n barod; • Ceisio gwarchod a gwella nodweddion arbennig yr AoHNE a rhoi sylw i unrhyw gamau sy'n berthnasol i'r datblygiad yn yr AoHNE, fel y nodir yng Nghynllun Rheoli AoHNE Ynys Môn 2015-2020 (neu unrhyw fersiwn bellach o'r cynllun hwn); • Ceisio gwarchod a gwella nodweddion tirlun megis priddoedd, coed, terfynau a golygfeydd sy'n bwysig i gymeriad, naws lle a threftadaeth; • Lle mae nodweddion presennol yr aneddiadau a'r tirlun yn gadarnhaol ac unigryw, gwarchod ac integreiddio eu defnydd yn y datblygiad, ond lle mae'r nodweddion anheddiad a thirlun hynny'n wan neu'n wael, datblygu nodweddion dyluniad newydd sy'n briodol i wella'r tirlun a'r cyd-destun gweledol; • Darparu tir amlbwrpas deniadol i'r cyhoedd yn ymgorffori symudiad diogel ar gyfer pobl, cyfleoedd hamdden, cynefinoedd naturiol a chynllun System Draenio Cynaliadwy SDS fel rhan o Dirlunio Meddal; • Sicrhau bod cynllunio'r Tirlun Meddal yn cael blaenoriaeth uchel ynghyd ag ystyriaethau cyfleusterau megis ffyrdd, llinellau gweld, parcio, llwybrau gwasanaethau, storffeydd biniau a goleuadau; • Defnyddio ffurfiau adeiledig, ffurfiau tir, gwaith plannu, terfynau,

	<p>deunyddiau adeiladu / wynebu, lliwiau, crefftwaith a thraddodiadau sy'n briodol i'r ardal leol a'r amcanion datblygu; a</p> <ul style="list-style-type: none"> Gosod allan Strategaeth Tirlun wedi'i goleuo gan ddadansoddiad tirlun a gweledol i nodi'r blaenoriaethau a restrir yn y diffiniad hwn er mwyn goleuo ffurf ac edrychiad datblygiad y Cyfnod(au).
“Cynllun Rheoli Llifogydd”	sef cynllun sy'n adnabod y perygl(on) llifogydd ym Mharc Arfordirol Penrhos, Ffordd Llundain, Caergybi hamlinellu'r yn wyrdd ar y cynllun amgaeedig fel Atodiad 1 i'r hysbysiad penderfyniad hwn unwaith y bydd wedi'i ddatblygu drwy Gyfnod Penrhos neu rhan o Cyfnod yma ac sy'n gosod allan cynllun gweithredu ar gyfer rheoli unrhyw berygl sy'n cael ei adnabod drwy'r cynllun hwnnw.
“Basged Gerrig”	sef basged neu gawell 'fodiwlaid' wedi'i llenwi ag agreg neu gerrig a ddefnyddir i adeiladu ategwaith neu wal gynnal.
“Tirlunio Cyffredinol a Phlannu Coed”	sef cydymffurfio â'r safonau a osodir allan yn BS 8545: 2014 Coed: o'r blanhigfa i annibyniaeth yn y tirlun – Argymhellion (Chwefror 2014) a BS 3936-4:2007 – Stoc planhigfa: Manyleb ar gyfer coed fforest, coed poplys a helyg a BS 4428:1989 – Cod ymarfer ar gyfer gwaith tirlun cyffredinol (ac eithrio wynebaw caled) (neu unrhyw fersiynau pellach sy'n disodli neu'n diweddarau'r Safonau Prydeinig hyn)
“Ardaloedd Tirlunio Caled”	sef defnyddio deunyddiau adeiladu a ddefnyddir i wella tirlun drwy ddyluniad.
“Ased Treftadaeth”	sef adeilad, archeoleg, heneb, safle, lle, ardal neu dirlun sydd wedi'i adnabod i fod ag elfen o bwysigrwydd yn perthyn iddo ac sy'n haeddu ystyriaeth mewn penderfyniadau cynllunio, oherwydd ei ddiddordeb treftadaeth. Mae asedau treftadaeth yn cynnwys Asedau Treftadaeth dynodedig ac asedau wedi eu hadnabod gan yr awdurdod cynllunio lleol (gan gynnwys rhestru lleol).
“Amgylchedd Hanesyddol”	sef yr holl agweddau ar yr amgylchedd o ganlyniad i'r rhyngweithio rhwng pobl a lle dros amser, gan gynnwys yr holl olion ffisegol o weithgarwch dynol yn y gorffennol, p'un ai'n weledol, claddedig neu a dirluniwyd a fflora wedi'i blannu neu reoli.
“Canolfan Dehongli Treftadaeth”	sef adeilad hygyrch i'r cyhoedd a chyfleusterau parcio ceir a beiciau cysylltiedig wedi'u darparu mewn lle priodol yng nghyffiniau Siambr Gladdu Trefnath fel y'i disgrifir yn y cais cynllunio a gymeradwyir yma ac y bydd eu hangen os bydd Cyfnod 1 Cae Glas yn cael ei ddatblygu.
“Dehongli”	sef yr ystod lawn o weithgareddau posibl er mwyn codi ymwybyddiaeth y cyhoedd a gwella eu dealltwriaeth o safle treftadaeth ddiwylliannol neu o'r AOHNE. Gall y gweithgareddau hyn gynnwys cyhoeddiadau print ac electronig, darlithoedd cyhoeddus, gosodiadau ar y safle a

	hefyd gosodiadau cysylltiedig oddi ar y safle, rhaglenni addysgol, gweithgareddau cymunedol ynghyd ag ymchwil, hyfforddiant a gwerthusiad parhaus o'r broses ddehongli ei hun.
“Cyfnod 1 Kingsland”	sef y datblygiad o hyd at 320 o unedau yn Kingsland, Ffordd Kingsland, Caergybi wedi'i hamlinellu i'n borffor ar y cynllun amgaeedig fel Atodiad 1 i'r hysbysiad penderfyniad hwn sydd i'w defnyddio i gyd yn llety ar gyfer y Gweithwyr Niwclear yn ystod y gwaith o adeiladu gorsaf bŵer niwclear Wylfa Newydd fel y'i disgrifir yn y cais cynllunio a gymeradwyir yma.
“Cyfnod 2 Kingsland”	sef trosi'r llety ar gyfer y Gweithwyr Niwclear a ddatblygwyd fel rhan o Gyfnod 1 Kingsland yn Dai Preswyl fesul cyfnod wrth i weithlu adeiladu gorsaf bŵer niwclear newydd (A elwir yn Wylfa Newydd) fynd yn llai, yn cynnwys y tai a ailwampwyd a'r seilwaith a ddisgrifir yn y cais cynllunio a gymeradwyir yma.
Asesiad Tirlun ac Effaith Weledol	sef Pennod 9 o'r Datganiad Amgylcheddol gan gynnwys yr holl atodiadau, deunyddiau cysylltiedig ac unrhyw ychwanegiadau neu ddiwygiadau a gyflwynwyd o dan gais cynllunio 46C427K/TR/EIA/ECON.
“Awdurdod Cynllunio Lleol”	sef Cyngor Sir Ynys Môn neu unrhyw gyngor pellach a sefydlir yn dilyn unrhyw ad-drefnu llywodraeth leol.
“Strategaeth Tirlun”	sef strategaeth sydd i gynnwys y manylion a ganlyn: <ol style="list-style-type: none"> 1. y meini prawf diffinnir lleoliad tirlun; 2. adnabod yr ardaloedd, tirnodau a'r nodweddion sydd bwysicaf i leoliad tirlun AoHNE ac y dylid eu diogelu; 3. darparu canllawiau i sicrhau bod y datblygiad yn gydnaws â'r Cyfnod y'i lleolir ynddo; 4. mesurau amlinellol er mwyn cynnal, gwella ac adfer nodweddion yn yr AoHNE; a 5. darparu monitro, newid ac ychwanegu at fesurau i liniaru effeithiau'r datblygiad ar yr AoHNE.
“Cynllun Goleuadau”	sef cynllun, i'w gyflwyno ar gyfer pob Cyfnod neu rhan o'r datblygiad, i gynnwys manylion llawn ar gyfer yr holl oleuadau allanol, y dyluniad a'r fanyleb a'r fethodoleg ar gyfer gosod y goleuadau ynghyd â'u hamseroedd (gan gynnwys parhad) yn y Cynllun Goleuadau sydd i ystyried yn llawn yr holl rywogaethau statudol a gwarchoddedig eraill, yr AoHNE, llygredd golau yn awyr y nos, tai preswyl a haeddiannau cynaliadwyedd y datblygiad a gymeradwyir gan y Caniatâd Cynllunio hwn.
“Cynllun Rheoli, Atgyweirio a Chynnal a Chadw”	sef cynllun sy'n ddarparu ar gyfer cadw, atgyweirio, gwella ac adfer y Nodweddion Tirlun Amaethyddol Traddodiadol presennol a Nodweddion eraill. Rhaid i'r Cynllun Rheoli, Atgyweirio a Chynnal a Chadw gynnwys darpariaeth ar gyfer defnyddio cerrig naturiol lleol

	neu gerrig o liw, gwead a nodweddion traul tebyg ar gyfer gwella, atgyweirio ac adfer cloddiau, waliau cerrig sych a waliau cerrig eraill a chynnwys hefyd ddarpariaeth ar gyfer mesurau gwarchod a gwella ecolegol priodol.
“Gwaith Cerrig Naturiol a Phwyntio”	sef math, lliw, maint a haen y cerrig, pa mor gwrs, math o bwyntio a chymysgedd y mortar.
“Llety i’r Gweithwyr Niwclear”	sef yr unedau sydd i’w hadeiladu fel rhan o ddatblygu Cyfnod 1 Cae Glas a Chyfnod 1 Kingsland i’w defnyddio gan y weithwyr wedi gyflogi i adeiladu gorsaf bŵer niwclear newydd (A elwir yn Wylfa Newydd).
“Cyfnod Penrhos”	sef pentref hamdden yn cynnwys hyd at 500 o unedau hamdden newydd a datblygiad cysylltiedig fel y’u disgrifir yn y cais cynllunio a gymeradwyir yma ar dir a amlinellwyd yn wyrdd ar y cynllun amgaeedig fel Atodiad 1 i’r hysbysiad y penderfyniad hwn.
“Cyfnod”	sef unrhyw un o’r "Cyfnod"(au) canlynol: Cyfnod Penrhos; Cyfnod 1 Cae Glas; Cyfnod 2 Cae Glas; Cyfnod 1 Gwarchodfa Natur Cae Glas; Cyfnod 2 Gwarchodfa Natur Cae Glas; Canolfan Dehongli Treftadaeth; Cae Criced Lôn Trefnath; Cyfnod 1 Kingsland; a Cyfnod 2 Kingsland.
“Cynllun Ecolegol Fesul Cyfnod”	sef cynlluniau unigol yn nodi’r gwaith osgoi, lliniaru a gwneud iawn yng nghyswllt cynefinoedd a rhywogaethau sydd i’w paratoi i bob Cyfnod neu rhan o’r o’r datblygiad.
“Cynllun Cyfnod”	sef cynllun sy’n gosod y paramedrau sy’n rhaid holl geisiadau am gymeradwyaeth Materion a Gadwyd yn Ôl gydymffurfio ag ac mae’n cynnwys unrhyw cynllun diwygiedig dilynol a gymeradwywyd gan yr Awdurdod Cynllunio Lleol.
“Ffoto-Monitro”	sef offeryn i dynnu llun manau neu leoliadau sefydlog i ddefnyddir i gofnodi unrhyw drawsnewid sylweddol gyda’r datblygiad ac i fonitro cynnydd a pha mor effeithiol yw unrhyw fesurau lliniaru o bryd y dechreuodd y datblygiad hyd at ei gwblhau drwy ddefnyddio ffotograffiaeth amser real o leoliadau ac ar adegau penodol cyn, yn ystod ac yn dilyn y datblygiad (i gael eu cymeradwyo yn ysgrifenedig gan yr Awdurdod Cynllunio Lleol) gan gynnwys yr amser a gymrodd i fesurau lliniaru, fel tirlunio i fod wedi sefydlu.
“Strategaeth Pyllau a Chyrff Dŵr”	sef strategaeth yng nghyswllt lleoliad, maint (gan gynnwys trawsdoriadau) a swyddogaeth yr holl gyrff dŵr arfaethedig ar gyfer pob Cyfnod neu rhan o’r datblygiad, ac i’w goleuo gan amcanion y System Draenio Cynaliadwy(SDS), Cynlluniau Ecolegol Fesul Cyfnod a’r Cynllun Rheoli Cadwraeth Bywyd Gwyllt (gan gynnwys elfennau dŵr y rhain).

<p>“Cynllun Rheoli Amgylchedd Gwaith Adeiladu Rhagarweiniol”</p>	<p>sef adroddiad yn darparu'r fframwaith rheoli amgylcheddol ar gyfer adeiladu'r Cyfnod neu unrhyw rhan o'r datblygiad gan gynnwys egwyddorion lliniaru i leihau effeithiau amgylcheddol posibl adeiladu unrhyw Gyfnod neu unrhyw rhan o'r datblygiad sydd i fod yn unol â'r mesurau lliniaru yn y Datganiad Amgylcheddol a'r dogfennau ategol eraill a gyflwynir fel rhan o'r cais cynllunio a gymeradwyir yma.</p>
<p>“Cynllun Rheoli Amgylchedd Traffig Adeiladu Rhagarweiniol”</p>	<p>sef adroddiad yn darparu'r fframwaith rheoli amgylchedd ar gyfer traffig adeiladu pob “Cyfnod” neu unrhyw rhan o'r datblygiad gan gynnwys egwyddorion lliniaru i leihau effeithiau traffig adeiladu'r Cyfnod neu unrhyw rhan o'r datblygiad ar yr amgylchedd sydd i fod yn unol â'r mesurau lliniaru yn y Datganiad Amgylcheddol a'r dogfennau ategol eraill a gyflwynir fel rhan o'r cais cynllunio a gymeradwyir yma.</p>
<p>“Strategaeth Tir y Cyhoedd”</p>	<p>sef fframwaith sy'n adnabod yr holl fannau cyhoeddus sydd i'w cynnwys fel rhan o bob Cyfnod ac sy'n gosod allan weledigaeth i sicrhau dull cydlynol o ddylunio a sicrhau ansawdd yr holl fan(nau) agored cyhoeddus yn y datblygiad ac ar gyfer eu cynnal a'u cadw a'u rheoli wedyn.</p>
<p>“Cae Criced Lôn Trefignath”</p>	<p>sef cae Criced glaswellt newydd, mynediad i gerbydau a chyfleusterau cysylltiedig ar Lôn Trefignath yn lle'r cae criced a'r cyfleusterau cysylltiedig presennol ym Mhenrhos os datblygir hwynt fel rhan o Gyfnod Penrhos fel y'u disgrifir yn y cais cynllunio a gymeradwyir yma.</p>
<p>“Rhanbarthau Tarddiad”</p>	<p>sy'n ymwneud â'r system rifo a ddefnyddir gan Cyfoeth Naturiol Cymru (Comisiwn Coedwigaeth Cymru o'r blaen) i rannu Prydain yn bedwar rhanbarth tarddiad. Ardaloedd a ddiffiniwyd yw'r rhain lle deuir o hyd i nodweddion ecolegol a hinsawdd tebyg. Maent yn darparu fframwaith ar gyfer nodi ffynonellau o Ddeunydd Atgynhyrchu Fforest (FRM).</p>
<p>“Materion a Gadwyd yn Ôl”</p>	<p>sef y manylion a gedwir yn ôl a gyflwynwyd i'r Awdurdod Cynllunio Lleol yng nghyswllt pob Cyfnod neu rhan o'r datblygiad ar gyfer eu cymeradwyo ac fel y cawsant eu diffinio yn Amod 1 y Caniatâd Cynllunio hwn.</p>
<p>“Lleoliad”</p>	<p>sef o dan ddarpariaethau amod 36 o'r caniatad cynllunio yma mae hyn yn golygu'r amgylchoedd y profir Ased Treftadaeth o fewn iddynt. Nid yw maint y Lleoliad yn benodedig a gallai newid wrth i'r ased a'i hamgylchoedd esblygu. Gallai elfennau o Leoliad wneud cyfraniad cadarnhaol neu negyddol i bwysigrwydd ased, gallai effeithio ar allu [pobl] i werthfawrogi'r pwysigrwydd hwnnw neu gallai fod yn niwtral.</p>
<p>“Pwysigrwydd”</p>	<p>o dan ddarpariaethau amod 36 a 37 y gwerth ased treftadaeth i'r genhedlaeth bresennol ac i'r cenedlaethau a ddêl oherwydd diddordeb yr ased treftadaeth. Gallai'r diddordeb hwnnw fod yn archaeolegol, pensaernïol, artistig neu'n hanesyddol. Mae pwysigrwydd yn deillio nid yn unig o bresenoldeb ffisegol ased treftadaeth, ond hefyd o'i Lleoliad.</p>

“Tirlun Meddal”	sy'n golygu'r deunyddiau llystyfiant a ddefnyddir i wella tirlun drwy dechnegau dylunio.
“Safon”	sef maint coeden sydd i fod â chwmpas, ar gyfer coeden un metr o uchder, rhwng 8 a 10cm o leiaf ac uchder o'r ddaear i'w brig rhwng 2.5 a 3 metr fel y gosodir allan yn BS 8545: 2014 Coed: o'r blanhigfa i annibyniaeth yn y tirlun - Argymhellion (Chwefror 2014) (neu unrhyw fersiwn bellach sy'n disodli neu'n diweddarau'r Safon Brydeinig hon)
“Cynllun Rheoli Cadwraeth Bywyd Gwyllt”	sef cynllun i'w baratoi'n manylu ar y dulliau ar gyfer cyflwyno, hyrwyddo, cynnal a chadw a gwella'r ardaloedd ecolegol a bywyd gwyllt y cawsant eu hadnabod yn y cais cynllunio a gymeradwyir yma.
“Cynllun Ymchwilio Ysgrifenedig”	<p>sef cynllun wedi'i ddyfeisio i wella dealltwriaeth o'r gorffennol cyn i'r ased treftadaeth nodwyd neu'r rhan berthnasol ohoni gael ei cholli'n anadferadwy drwy sicrhau:</p> <ol style="list-style-type: none"> 1. bod unrhyw ymchwiliad archeolegol, gan gynnwys cofnodi, samplo ac adrodd, yn cael ei wneud i safonau proffesiynol ac i lefel briodol o fanylder sy'n gymesur â Phwysigrwydd tebygol yr Ased Treftadaeth, gan sefydliad neu unigolyn gyda'r arbenigedd priodol; 2. bod y cofnodion, arteffactau a'r samplau wedyn yn cael eu dadansoddi a, lle bo angen, yn cael eu cadw; 3. bod y ddealltwriaeth a enillwyd o gyflawni'r gweithgareddau hyn ar gael i'r cyhoedd; a 4. bod archif yn cael ei chreu a'i dyddodi ar gyfer ymchwil yn y dyfodol.

Adran A. Amodau Cynllunio Amlinellol – Perthnasol i bob un o'r tri safle

Mae'r Amodau Cynllunio Amlinellol canlynol yn berthnasol i dri safle'r cais a amlinellir mewn coch ar y cynllun sy'n amgaeedig fel Atodiad 1 yn yr hysbysiad o benderfyniad hwn. Dylid darllen yr amodau cynllunio hyn ar y cyd â'r rhai a restrir yn Adrannau B, C, D ac E o dan yr hysbysiad o benderfyniad hwn.

Dylid darllen y caniatâd cynllunio hwn yn unol â'r Diffiniadau yn y tabl uchod.

1. Gellir cyflawni'r datblygiad a gymeradwyir yma o dan y caniatâd cynllunio hwn fesul cyfnod a rhaid i geisiadau i'r Awdurdod Cynllunio Lleol i gymeradwyo edrychiad, tirlunio, cynllun a graddfa (a elwir o hyn ymlaen yn “**Materion a Gadwyd yn Ôl**”) yng nghyswllt Cyfnod neu unrhyw ran o'r datblygiad, gael eu cyflawni'n unol â'r Cynllun(iau) Fesul Cyfnod a gymeradwywyd.

Rheswm: fel bod y safle'n cael ei ddatblygu'n foddhaol a chynhwysfawr.

2. Ni cheir cychwyn datblygu unrhyw Gyfnod neu ran o'r datblygiad hyd nes y bydd y Materion a Gadwyd yn Ôl ar gyfer y Cyfnod hwnnw neu ran o'r datblygiad wedi cael eu cymeradwyo'n ysgrifenedig gan yr Awdurdod Cynllunio Lleol.

Rheswm: Mae'r cais yn un am ganiatâd cynllunio sy'n rhannol Lawn a rhannol Amlinellol ac yn golygu bod angen sicrhau'r materion perthnasol a gadwyd yn ôl sydd eu hangen ar gyfer caniatâd cynllunio Amlinellol.

3. Rhaid cyflwyno'r cais cyntaf am Faterion a Gadwyd yn Ôl i'r Awdurdod Cynllunio Lleol ddim hwyrach na diwedd 3 blynedd gan ddechrau gyda dyddiad y caniatâd cynllunio hwn. Rhaid cyflwyno pob cais pellach am Faterion a Gadwyd yn Ôl i'r Awdurdod Cynllunio Lleol ddim hwyrach na diwedd 10 blynedd gan ddechrau gyda dyddiad y caniatâd cynllunio hwn.

Rheswm: Wrth ganiatáu cyfnod sy'n fwy na'r hyn a ddarperir o dan Adran 92(2) o Ddeddf Gynllunio Gwlad a Thref 1990, ystyriwyd y cynllun datblygu a natur y Datblygiad, h.y. datblygiad fesul cyfnod yw hwn, a rhan ohono'n dibynnu ar ddefnyddio Llety ar gyfer Gweithwyr Niwclear mewn cysylltiad â'r orsaf bŵer niwclear newydd arfaethedig a elwir yn Wylfa Newydd.

4. Rhaid i'r datblygiad a ganiateir drwy hyn ddechrau dim hwyrach na pha bynnag yw'r diweddaraf o'r dyddiadau canlynol:

- diwedd 5 mlynedd o ddyddiad rhoi'r caniatâd hwn; neu
- diwedd 2 flynedd o ddyddiad cymeradwyo'r cais cyntaf am Faterion a Gadwyd yn Ôl i'w gymeradwyo.

Rheswm: I atal gormod ar unwaith o ganiatadau cynllunio ac fel bo'r Awdurdod Cynllunio Lleol yn gallu adolygu addasrwydd y datblygiad yng ngoleuni unrhyw amgylchiadau sydd wedi newid a allai godi ac er mwyn cydymffurfio â darpariaethau Adran 92(2) o Ddeddf Gynllunio Gwlad a Thref 1990.

5. Ni chaiff unrhyw ddatblygiad ddechrau hyd nes y cyflwynir Cynllun Cyfnod ar gyfer pob Cyfnod o'r datblygiad i'r Awdurdod Cynllunio Lleol i'w cymeradwyo'n ysgrifenedig. Rhaid i'r Cynllun Cyfnod ddarparu amserlen ar gyfer gweithredu, cwblhau a meddiannu / defnyddio, yn eu trefn, pob ardal a rhan o'r Cyfnod ynghyd â manylion ar gyfer lleoliad yr holl gyfleusterau, gwasanaethau, ffyrdd a thirlunio cysylltiedig ynghyd ag unrhyw elfennau cysylltiedig eraill. Rhaid cyflawni'r datblygiad yn unol â'r darpariaethau yn y Cynllun Cyfnod a gymeradwywyd.

Rheswm: I sicrhau bod y dilyniant a'r amserlen ar gyfer y datblygiad parhaus, a'r gwaith o gwblhau pob Cyfnod o'r datblygiad, yn digwydd mewn ffordd foddhaol.

25/03/21 DIS / 2020/92 Rhyddhawyd mewn mor bell a mae'n ymwneud â RM / 2018/6

6. Rhaid i'r datblygiad a ganiateir yma fod yn gwbl unol â'r cynlluniau isod a gymeradwywyd:

Teitl y Darlun:	Rhif y Darlun:	Adolygiad:
Terfyn Llinell Goch – Cynllun Cyfansawdd	PL1114.P.RL100	E
Cynllun Paramedrau Penrhos – Defnydd Tir	PL1114.P.PP101	C
Cynllun Paramedrau Cae Glas – Defnydd Tir	PL1114.CG.PP101	C
Cynllun Paramedrau Kingsland – Defnydd Tir	PL1114.K.PP101	B
Uchderau'r Adeiladau ym Mhenrhos	908	I
Uchderau'r Adeiladau yng Nghae Glas	911	G
Uchderau'r Adeiladau yn Kingsland	909	C
Cynllun Paramedrau Penrhos – Plannu Manwl	PL1114.P.PP102	C
Cynllun Paramedrau Cae Glas – Plannu Manwl	PL1114.CG.PP102	D

Cynllun Paramedrau Kingsland – Plannu Manwl	PL1114.K.PP102	C
Mynediad Cylchfan Arfaethedig	90145_TA_100	E
Mynediad Arfaethedig Cae Glas	90145/004	A
Cynllun Arfaethedig ar gyfer Ffordd Kingsland – Opsiwn A	90145/002	B
Cynllun Paramedrau ar Raddfa Lai	020	
Atodlen Paramedrau Rhifiadol	913	

Rheswm: I sicrhau datblygiad boddhaol.

7. Fel rhan o bob cais i gymeradwyo Materion a Gadwyd yn Ôl ac unrhyw gais i weithredu amod cynllunio o dan y caniatâd cynllunio hwn:

- rhaidd cyflwyno gwybodaeth yn dangos sut y mae'r cais yn dod o fewn cwmpas y Datganiad Amgylcheddol (a gymeradwyir fel rhan o'r Caniatâd Cynllunio hwn); a
- a rhaidd darparu gwybodaeth yn dangos sut y cydymffurfir â'r holl amodau cynllunio o dan y caniatâd cynllunio hwn

i'r Awdurdod Cynllunio Lleol.

Ni chaiff y datblygiad sydd i'w gyflawni fel rhan o'r cais i gymeradwyo Materion a Gadwyd yn Ôl ddechrau hyd nes y bydd yr Awdurdod Cynllunio Lleol wedi rhoid ei ganiatâd ysgrifenedig bod gofynion yn yr amod hwn wedi cael ei ryddhau mewn perthynas â'r datblygiad arfaethedig fel rhan o'r cais am gymeradwyaeth Materion a Gadwyd yn Ôl a rhaidd cyflawni'r datblygiad yn unol â'r wybodaeth a gymeradwyir gan yr Awdurdod Cynllunio Lleol o dan yr amod hwn.

Rheswm: I sicrhau bod y wybodaeth amgylcheddol a gyflwynir fel rhan o'r cais cynllunio a gymeradwyir yma ac sydd yn y Datganiad Amgylcheddol yn cael (lle bo angen) ei diweddarau'n barhaus a bod y cais neu geisiadau am Faterion a Gadwyd yn Ôl yn disgyn o fewn paramedrau'r effeithiau amgylcheddol a aseswyd; ac i sicrhau y glynir wrth yr amodau yn y caniatâd cynllunio hwn hyd at fodlonrwydd yr Awdurdod Cynllunio Lleol.

25/03/21 DIS / 2020/92 Rhyddhawyd mewn mor bell a mae'n ymwneud â RM / 2018/6

8. Rhaid i bob cais i gymeradwyo Materion a Gadwyd yn Ôl a gyflwynir i'r Awdurdod Cynllunio Lleol gynnwys diweddariad ar yr Asesiad Tirlun ac Effaith Weledol (a gymeradwyir fel rhan o'r Caniatâd Cynllunio hwn) sydd i fod yn benodol i'r datblygiad arfaethedig o dan y cais i gymeradwyo'r Materion a Gadwyd yn Ôl. Rhaid i'r diweddariad darparwyd yn unol a'r amod fod yn unol â thrydydd rhifyn Canllawiau ar Asesu Tirlun ac Effaith Weledol (Ebrill 2013) y Sefydliad Tirlun (neu unrhyw fersiynau pellach o'r canllawiau hyn).

Ni chaiff y datblygiad arfaethedig fel rhan o gais i gymeradwyo Materion a Gadwyd yn Ôl ddechrau hyd nes y bydd yr Awdurdod Cynllunio Lleol wedi cymeradwyo'r diweddariad i'r Asesiad Tirlun ac Effaith Weledol darparwyd o dan yr amod yma yn ysgrifenedig. Rhaid cyflawni'r datblygiad yn unol â'r diweddariad i'r Asesiad Tirlun ac Effaith Weledol a gymeradwyir gan yr Awdurdod Cynllunio Lleol o dan yr amod hwn.

Rheswm: I sicrhau bod y datblygiad yn gwarchod a gwella'r tirlun a warchodir yn statudol.

9. Rhaid cynnwys Canllaw Dylunio gyda phob cais i gymeradwyo Materion a Gadwyd yn Ôl a gyflwynir i'r Awdurdod Cynllunio Lleol yn dangos sut y mae'r datblygiad arfaethedig o dan y cais i gymeradwyo Materion a Gadwyd yn Ôl yn cydymffurfio â'r diffiniad o Ddatblygiad Enghreifftiol. Rhaid i'r Canllaw Dylunio:

- ystyried gogwydd, cynllun, graddfa, deunyddiau, gorffeniadau allanol, tirlunio presennol ac arfaethedig a'r lefelau daear a llawr a lefelau eraill;
- nodi'n fanwl sut y cymhwysir egwyddorion Datblygiad Enghreifftiol i ddatblygiad Cyfnod neu i ddatblygiad arfaethedig o fewn y Cyfnod neu rhan o'r datblygiad;
- bod yn seiliedig ar ganllawiau arfer gorau ac, o leiaf, adlewyrchu'r canllawiau manwl yn Noddy Cyngor Technegol 12 Dyluniad (2016)(TAN 12) (neu unrhyw ddogfen(nau) sy'n diwygio neu'n disodli'r canllawiau hyn);

- cynnwys adran yn dwyn y teitl “Cyd-destun Arfarnu” fel y manylir arno ac y nodir yn TAN 12;
- dangos sut y mae'r holl geisiadau i gymeradwyo Materion a Gadwyd yn Ôl ar gyfer Cyfnod neu ran o o'r datblygiad yn cyflawni a glynu wrth ddarpariaethau'r polisïau datblygu a pholisïau cynllunio eraill sy'n berthnasol ar gyfer ystyried gogwydd, cynllun, graddfa, deunyddiau, gorffeniadau allanol, tirlunio presennol ac arfaethedig, lefelau llawr a lefelau eraill; a
- cynnwys darpariaethau manwl Canllaw Dylunio Canllawiau Cynllunio Atodol Cyngor Ynys Môn ar gyfer yr Amgylchedd Trefol a Gwledig (04.03.08) (neu unrhyw ganllawiau sy'n diweddarau neu'n disodli'r canllawiau hyn).

Cyn cynhyrchu'r Canllaw Dylunio rhaid ymgynghori ag ymgynghoreion statudol perthnasol ac ymgynghoreion eraill (restr i'w cytuno arnynt yn ysgrifenedig â'r Awdurdod Cynllunio Lleol) a bydd y ehangder a chynnwys y Canllaw Dylunio yn adlewyrchu'r ymatebion a gafwyd gan yr ymgynghoreion a gymeradwywyd o dan yr amod yma. Ni chaiff y datblygiad arfaethedig fel rhan o gais i gymeradwyo Materion a Gadwyd yn Ôl ddechrau hyd nes y bydd yr Awdurdod Cynllunio Lleol wedi cadarnhau'n ysgrifenedig ei fod yn cymeradwyo'r Canllaw Dylunio. Rhaid cyflawni'r datblygiad yn unol â'r Canllaw Dylunio a gymeradwyir gan yr Awdurdod Cynllunio Lleol o dan yr amod hwn.

Rheswm: Er lles amwynder gweledol yn ardal y datblygiad ac i sicrhau bod y datblygiad yn gwarchod a gwella'r tirlun sydd wedi'i warchod yn statudol.

10. Rhaid i bob cais i gymeradwyo Materion a Gadwyd yn Ôl a gyflwynir i'r Awdurdod Cynllunio Lleol gynnwys manylion yn egluro sut y bydd y datblygiad arfaethedig o dan y cais i gymeradwyo Materion a Gadwyd yn Ôl yn gwarchod a gwella'r Ardal o Harddwch Naturiol Eithriadol a rhaid i unrhyw ddatganiad o'r fath ddangos ei fod yn cydymffurfio â'r diffiniad o Ddatblygiad Enghreifftiol yng nghyswllt y canlynol:

- yr Asesiad Tirlun ac Effaith Weledol a gymeradwyir o dan y caniatâd cynllunio hwn ac unrhyw ddiweddariad i'r ddogfen hon sydd angen ei wneud fel rhan o'r cais perthnasol i gymeradwyo Materion a Gadwyd yn Ôl; a
- Cynllun Rheoli Ardal o Harddwch Naturiol Eithriadol Ynys Môn 2015-2020 (neu unrhyw gynllun sy'n diweddarau neu'n disodli'r cynllun hwn)

Ni chaiff y datblygiad arfaethedig fel rhan o gais i gymeradwyo Materion a Gadwyd yn Ôl ddechrau hyd nes y bydd yr Awdurdod Cynllunio Lleol wedi cymeradwyo'n ysgrifenedig y cydymffurfiwyd â'r amod hwn. Rhaid cyflawni'r datblygiad yn unol â'r manylion a gymeradwywyd gan yr Awdurdod Cynllunio Lleol o dan yr amod hwn.

Rheswm: Er lles amwynder gweledol yn ardal y datblygiad a hefyd i sicrhau bod y datblygiad yn gwarchod a gwella'r tirlun sydd wedi'i warchod yn statudol.

11. Rhaid i bob cais i gymeradwyo Materion a Gadwyd yn Ôl gyflwyno Strategaeth Tirlun Ardal o Harddwch Naturiol Eithriadol yng nghyswllt y datblygiad arfaethedig o dan y cais i gymeradwyo Materion a Gadwyd yn Ôl i'r Awdurdod Cynllunio Lleol i'w chymeradwyo'n ysgrifenedig ganddo a rhaid i'r Strategaeth Tirlun AoHNE sydd i'w chyflwyno o dan ddarpariaethau'r amod hwn:

- gynnwys cynllun o'r cofnodion Ffoto-Fonitro sydd i gynnwys, o leiaf, y manau a'r amserlen ar gyfer tynnu ffotograffau cyn dechrau ar y datblygiad, yn ystod y gwaith o adeiladu'r datblygiad ac yn dilyn cwblhau'r datblygiad; a
- darparu Strategaeth Tirlun sy'n ymateb yn gadarnhaol i nodweddion a golygfeydd arbennig yr AoHNE, gan sicrhau y darperir cysylltiadau i rannau eraill o'r AoHNE a bod darpariaethau i fonitro, diwygio ac ychwanegu mesurau i liniaru'r effeithiau ar yr AoHNE ar ôl ystyried amcanion, polisïau a gofynion rheoli Cynllun Rheoli AoHNE Ynys Môn 2015-2020 (neu unrhyw fersiwn bellach o'r cynllun hwn).
- darparu manylion (lle bo angen) y rhyngberthynas rhwng y datblygiad arfaethedig o dan y cais i gymeradwyo Materion a Gadwyd yn Ôl a'r rhannau eraill o'r datblygiad a gymeradwywyd gan yr Awdurdod Cynllunio Lleol.

Ni chaiff y datblygiad arfaethedig fel rhan o gais i gymeradwyo Materion a Gadwyd yn Ôl ddechrau hyd nes y bydd yr Awdurdod Cynllunio Lleol wedi cymeradwyo'r Strategaeth Tirlun AoHNE yn ysgrifenedig. Rhaid

cyflawni'r datblygiad yn unol â'r Strategaeth Tirlun AoHNE a gymeradwywyd gan yr Awdurdod Cynllunio Lleol o dan yr amod hwn.

Rheswm: I sicrhau bod y datblygiad yn gwarchod a gwella'r Ardal o Harddwch Naturiol Eithriadol.

12. Rhaid i bob cais i gymeradwyo Materion a Gadwyd yn Ôl a gyflwynir i'r Awdurdod Cynllunio Lleol gynnwys rhestr o'r holl ddynodiadau statudol perthnasol a darpariaethau deddfwriaethol y mae'n ofynnol i gydymffurfio â hwy fel rhan o'r datblygiad a datganiad ysgrifenedig ddangos sut mae'r cais manwl Materion a Gadwyd yn Ôl yn cydymffurfio gyda'r holl ofynion hynny.

Rheswm: Er mwyn sicrhau ffurf foddhaol o ddatblygiad sy'n unol â'r holl ofynion statudol perthnasol.

13. Rhaid i'r holl ddeunyddiau allanol sydd i'w defnyddio fel rhan o'r datblygiad gynnwys deunyddiau allanol cynaliadwy brodorol sydd i gynnwys toeau gwyrdd, cerrig naturiol lleol a llechi mwyn naturiol lleol neu gerrig / llechi naturiol o liw, gwead a nodweddion traul cyfatebol, er mwyn gwarchod a gwella'r AoHNE.

Rheswm: Er lles amwynderau gweledol ardal y datblygiad a hefyd i sicrhau bod y datblygiad yn gwarchod a gwella'r tirlun sydd wedi'i warchod yn statudol.

14. Rhaid i unrhyw gerrig sydd i'w defnyddio yng nghyswllt Cyfnod neu ran o'r datblygiad (gan gynnwys atgyweirio unrhyw Waith Cerrig Naturiol neu Bwyntio sydd yno'n barod) fod yn gerrig naturiol lleol neu'n gerrig naturiol o liw, gwead a nodweddion traul cyfatebol. Ni chaiff unrhyw Gyfnod na rhan o'r datblygiad ddechrau hyd nes y cyflwynir samplau o'r garreg naturiol a manylion adeiladu llawn ar gyfer yr holl Waith Cerrig Naturiol a'r Pwyntio sydd i'w defnyddio yn y Cyfnod hwnnw neu ran o'r datblygiad i'r Awdurdod Cynllunio Lleol i'w cymeradwyo'n ysgrifenedig. Rhaid yna glynu wrth y manylion a gymeradwyir o dan yr amod cynllunio hwn.

Rheswm: Er lles amwynderau gweledol yr ardal leol a hefyd i sicrhau bod y datblygiad yn gwarchod a gwella'r Ardal o Harddwch Naturiol Eithriadol.

25/03/21 DIS / 2020/92 Rhyddhawyd mewn mor bell a mae'n ymwneud â RM / 2018/6

15. Rhaid i bob cais i gymeradwyo Materion a Gadwyd yn Ôl gynnwys manylion llawn ar gyfer lefelau slab arfaethedig yr adeiladau a modelau o'r lefelau presennol ac arfaethedig a'r tir o gwmpas sydd i'w cyflwyno i'r Awdurdod Cynllunio Lleol i'w cymeradwyo'n ysgrifenedig. Ni chaiff y datblygiad arfaethedig fel rhan o'r cais i gymeradwyo Materion a Gadwyd yn Ôl ddechrau hyd nes y bydd yr Awdurdod Cynllunio Lleol wedi cymeradwyo'n ysgrifenedig y manylion a gyflwynir iddo o dan yr amod hwn. Rhaid cyflawni'r datblygiad yn unol â'r manylion a gymeradwywyd gan yr Awdurdod Cynllunio Lleol o dan yr amod hwn.

Rheswm: I sicrhau datblygiad boddhaol.

16. Rhaid i bob cais i gymeradwyo Materion a Gadwyd yn Ôl ddarparu manylion yn dangos sut y bydd y datblygiad arfaethedig o dan y cais i gymeradwyo Materion a Gadwyd yn Ôl yn cael ei leoli a'i ddylunio'n unol â'r pellteroedd a'r darpariaethau yn Nodyn Cyfarwyddyd 8 Canllaw Dylunio Canllawiau Cynllunio Atodol Cyngor Ynys Môn ar gyfer yr Amgylchedd Trefol a Gwledig: Agosrwydd y Datblygiad (04.03.08) (neu unrhyw ganllawiau sy'n diweddarau neu'n disodli'r canllawiau hyn) yng nghyswllt unrhyw dŷ neu dai presennol neu arfaethedig a'u cyflwyno i'r Awdurdod Cynllunio Lleol i'w cymeradwyo'n ysgrifenedig. Ni chaiff y datblygiad arfaethedig fel rhan o gais i gymeradwyo Materion a Gadwyd yn Ôl ddechrau hyd nes y bydd yr Awdurdod Cynllunio Lleol wedi cadarnhau'n ysgrifenedig y cydymffurfiwyd â'r amod hwn a rhaid cyflawni'r datblygiad yn unol â'r manylion a gymeradwyir gan yr Awdurdod Cynllunio Lleol o dan yr amod hwn.

Rheswm: Er mwyn atal unrhyw edrych drosto annerbyniol a darparu golygfa dderbyniol o unrhyw dŷ neu dai presennol neu arfaethedig sydd o fewn neu gerllaw'r Cyfnod.

17. Ni chaiff unrhyw ddatblygiad Cyfnod neu ran o'r datblygiad ddechrau hyd nes y bydd manylion llawn ar gyfer yr holl ddeunyddiau a gorffeniadau allanol (gan gynnwys y manylion o'r fath ar gyfer yr holl waith adeilad(au), Ardaloedd Tirlunio Caled, peirianyddol a gwaith cysylltiedig â'r datblygiad) sydd i fod yn unol â'r Canllaw Dylunio a gymeradwywyd ar gyfer y Cyfnod neu rhan o'r datblygiad ac i gynnwys lliwiau, manylion adeiladu (lle bo'n briodol) a'r dulliau ar gyfer y Cyfnod hwnnw neu ran o'r datblygiad, wedi cael eu

cyflwyno i'r Awdurdod Cynllunio Lleol i'w cymeradwyo'n ysgrifenedig. Rhaid gweithredu'n llawn a glynu wrth y manylion a gymeradwyir o dan yr amod hwn.

Rheswm: Er lles amwynderau gweledol yr ardal leol a hefyd i sicrhau bod y datblygiad yn gwarchod a gwella'r Ardal o Harddwch Naturiol Eithriadol.

25/03/21 DIS / 2020/92 Rhyddhawyd mewn mor bell a mae'n ymwneud â RM / 2018/6

18. Rhaid i bob cais i gymeradwyo Materion a Gadwyd yn Ôl gynnwys manylion llawn ar gyfer y deunyddiau allanol a'r lliwiau, manylion adeiladu ar gyfer unrhyw raddiant a luniwyd, goleddf y waliau, byndiau, yr holl waliau cynnal, strwythurau, pontydd a'r gwaith peirianyddol cysylltiedig ar gyfer y rhan honno o'r datblygiad a'u cyflwyno i'r Awdurdod Cynllunio Lleol i'w cymeradwyo'n ysgrifenedig. Rhaid cyflawni'r datblygiad yn unol â'r manylion a gymeradwyir gan yr Awdurdod Cynllunio Lleol. Ni chaiff unrhyw Gyfnod na rhan o'r datblygiad ddechrau hyd nes y cyflwynir adroddiad gan beirannydd cymwys addas ar gyfer pob graddiant a luniwyd, goleddf y waliau, byndiau, yr holl strwythurau a phontydd cynnal a phob gwaith peirianyddol cysylltiedig â'r Cyfnod hwnnw neu ran o'r datblygiad i'r Awdurdod Cynllunio Lleol i'w cymeradwyo'n ysgrifenedig.

Rheswm: I sicrhau bod y datblygiad yn cael ei gyflawni mewn ffordd ddiogel ac i sicrhau edrychiad boddhaol i'r datblygiad.

25/03/21 DIS / 2020/92 Rhyddhawyd mewn mor bell a mae'n ymwneud â RM / 2018/6

19. Rhaid i bob cais i gymeradwyo Materion a Gadwyd yn Ôl gynnwys Strategaeth Tir y Cyhoedd yn cynnwys manylion yr Ardaloedd Tirlunio Caled, manylion llawn y wybodaeth Ddehongli, trefniadau ar gyfer rheoli'r a mesurau i hwyluso mynediad i'r cyhoedd (a fydd yn cynnwys darpariaethau manwl yn benodol ar gyfer Cymunedau Cyfagos a defnyddwyr anabl) ar gyfer y "Man Agored Cyhoeddus" a nodwyd ar cynlluniau rhifau: PL1114.P.PP 101 adolygiad C a PL1114.K.PP 101 adolygiad B a'r "Man Agored Cyhoeddus wedi Rheoli" ar ddyluniad rhif: PL1114.CG.PP 101 adolygiad Ca gymeradwywyd drwy hyn ac sydd i'w cynnwys yn y Strategaeth Tir y Cyhoedd ynghyd ag amserlen ar gyfer eu gweithredu a'u cyflwyno i'r Awdurdod Cynllunio Lleol i'w cymeradwyo'n ysgrifenedig. Ni chaiff y datblygiad arfaethedig fel rhan o gais i gymeradwyo Materion a Gadwyd yn Ôl ddechrau hyd nes y bydd yr Awdurdod Cynllunio Lleol wedi cymeradwyo'r Strategaeth Tir y Cyhoedd yn ysgrifenedig. Rhaid cyflawni'r datblygiad yn unol â'r Strategaeth Tir y Cyhoedd a gymeradwywyd.

Rheswm: Er lles amwynderau manau agored a manau eraill yn y datblygiad ac i wella'r Ardal o Harddwch Naturiol Eithriadol.

20. Fel rhan o bob cais i gymeradwyo Materion a Gadwyd yn Ôl, rhaid cyflwyno cynllun Plannu Manwl ar gyfer y Cyfnod hwnnw neu ran o'r datblygiad i'r Awdurdod Cynllunio Lleol i'w cymeradwyo'n ysgrifenedig. Rhaid i'r Cynllun Plannu Manwl gydymffurfio â'r safonau a osodir allan yn "BS 8545: 2014 Coed: o'r blanhigfa i annibyniaeth yn y tirlun - Argymhellion" (Chwefror 2014) a BS 3936-4:2007- Stoc planhigfa, manyleb ar gyfer coed fforest, coed poplys a helyg (neu unrhyw fersiynau eraill pellach sy'n disodli neu'n diweddarau'r Safonau Prydeinig hyn) ac yn cyd-fynd yn gyffredinol â'r ardaloedd Plannu Manwl a ddynodir ar ddarluniau rhifau PL1114.P.PP102 adolygiad C, PL1114.CG.PP102 adolygiad D a PL1114.K.PP102 adolygiad C. Rhaid i'r cynllun Plannu Manwl arfaethedig fod yn unol â Rhanbarthau Tarddiad 30, neu Ranbarthau Tarddiad priodol ym Mhrydain neu wedi'i drawsleoli o Gyfnod o'r datblygiad a rhaid iddo gynnwys coed Safonol neu aml-goes a dangos y gwaith plannu arfaethedig yn cynnwys y trefniadau cyfnod a'r amserlen, gan gynnwys maint a dwysedd y rhywogaethau, a gwahaniaethu rhwng y coed sydd i'w cadw gan ddangos eu rhywogaethau, lledaeniad a'u haeddfedrwydd ynghyd â mesurau i'w gwarchod a'u monitro yn ystod y datblygiad ac o fewn cyfnod o ddeng mlynedd i'w plannu. Rhaid i'r manylion sydd i'w cyflwyno o dan ddarpariaethau'r amod hwn hefyd gynnwys y gwaith tomenni ac ailbroffilio daear presennol ac arfaethedig i bwyntiau datwm Meincnodau Arolwg Ordnans. Rhaid gweithredu'r manylion a gymeradwyir yn unol â'r manylion sydd i'w cymeradwyo o dan ddarpariaethau'r amod hwn ac yn unol â'r Cynllun Cyfnod sydd i'w cymeradwyo'n ysgrifenedig o dan ddarpariaethau amod 5 o'r caniatâd cynllunio hwn.

Rheswm: Er lles amwynderau gweledol yr ardal leol a'r tirlun sydd wedi'i warchod yn statudol.

21. Os bydd unrhyw goed neu fangoed sy'n rhan o'r gwaith Plannu Manwl a gymeradwywyd, o fewn deng mlynedd i'w plannu, yn methu â sefydlu, yn cael eu difrodi'n ddirifol neu'n clafychu, yn marw neu'n cael eu

tynnu allan am unrhyw reswm, rhaid plannu coed neu fangoed newydd o faint, rhywogaeth ac aeddfedrwydd tebyg yn y tymor plannu nesaf.

Rheswm: Er lles amwynder gweledol yr ardal leol a'r tirlun sydd wedi'i warchod yn statudol.

22. Fel rhan o bob cais i gymeradwyo Materion a Gadwyd yn Ôl, rhaid cyflwyno cynllun Tirlunio a Phlannu Coed Cyffredinol ar gyfer y Cyfnod hwnnw neu ran o'r datblygiad i'r Awdurdod Cynllunio Lleol i'w gymeradwyo'n ysgrifenedig. Yng nghyswllt y Cynllun Tirlunio Cyffredinol a Phlannu Coed rhaid cydymffurfio â'r safonau a osodir allan yn BS 8545: 2014 Coed: o'r blanhigfa i annibyniaeth yn y tirlun – Argymhellion (Chwefror 2014) a BS 3936-4:2007- Stoc planhigfa, manyleb ar gyfer coed fforest, coed poplys a helyg a BS 4428:1989 – Cod ymarfer ar gyfer gwaith tirlunio cyffredinol (ac eithrio wynebau caled) (neu unrhyw fersiynau eraill pellach sy'n disodli neu'n diweddarau'r Safonau Prydeinig hyn) nid oes raid cynnwys manylion y Plannu Manwl; rhaid trefnu i gadw'r coed a'r gwrychoedd presennol ar gyfer y Cyfnod neu ran o'r datblygiad. rhaid dangos y gwaith plannu arfaethedig sydd i fod o Ranbarthau Tarddiad 30 neu Ranbarthau Tarddiad priodol ym Mhrydain neu wedi'i drawsleoli o Gyfnod neu ran o'r datblygiad, rhaid cynnwys manylion llawn ar gyfer maint a dwysedd y rhywogaethau, a gwahaniaethu rhwng y coed a'r gwrychoedd sydd i'w cadw gan ddangos eu rhywogaethau, lledaeniad a'u haeddfedrwydd ynghyd â mesurau i'w gwarchod a'u monitro yn ystod y datblygiad ac o fewn cyfnod o bum mlynedd i'w plannu. Rhaid gweithredu'r gwaith plannu newydd a gymeradwyir erbyn y tymor plannu cyntaf ar ôl meddiannu'r adeiladu neu gwblhau'r datblygiad fan bellaf, pa un bynnag sy'n dod gyntaf. Rhaid gweithredu'r mesurau gwarchod a gymeradwyir cyn dechrau ar y datblygiad. Ni chaiff y datblygiad arfaethedig fel rhan o gais i gymeradwyo Materion a Gadwyd yn Ôl ddechrau hyd nes y bydd yr Awdurdod Cynllunio Lleol wedi cymeradwyo'r Cynllun Tirlunio Cyffredinol a Phlannu Coed yn ysgrifenedig. Rhaid cyflawni'r datblygiad yn unol â'r manylion a gymeradwywyd gan yr Awdurdod Cynllunio Lleol o dan yr amod hwn.

Rheswm: Er lles amwynder gweledol yn yr ardal leol.

23. Os bydd unrhyw goed neu fangoed sy'n rhan o'r Cynllun Tirlunio Cyffredinol a Phlannu Coed a gymeradwywyd, o fewn bum mlynedd i'w plannu, yn methu â sefydlu, yn cael eu difrodi'n ddirifol neu'n clafychu, yn marw neu'n cael eu tynnu allan am unrhyw reswm, rhaid plannu coed neu fangoed newydd o faint, rhywogaeth ac aeddfedrwydd tebyg yn y tymor plannu nesaf.

Rheswm: Er lles amwynder gweledol yn yr ardal leol.

24. Rhaid i bob cais i gymeradwyo Materion a Gadwyd yn Ôl gynnwys arolwg a Datganiad Dull Coedyddiaeth. Rhaid i ddyluniad, cynllun, deunyddiau a manyleb y datblygiad o dan bob Cyfnod neu ran o'r datblygiad ddarparu ar gyfer cadw a gwella coed(en) a choetiroedd pwysig ac yn unol â'r egwyddorion a osodir allan yn:

- “BS 5837:2012 Coed, yng nghyswllt dyluniad, dymchwel ac adeiladu – Argymhellion” (Ebrill 2012) (neu unrhyw fersiwn arall bellach sy'n disodli neu'n diweddarau'r Safon Brydeinig hon).
- Asesiad o'r Effaith ar Goed: Cais Amlinellol TEP (Mai 2013).
- Methodoleg Coetiroedd a Strategaethau Tybiannol (Ebrill 2013) Planit.

Rheswm: Er mwyn cadw a diogelu coed pwysig er lles amwynder gweledol yn yr ardal leol.

25. Rhaid i bob cais i gymeradwyo Materion a Gadwyd yn Ôl gynnwys manylion llawn ar gyfer yr holl Nodweddion Tirlun Amaethyddol Traddodiadol presennol a'r Nodweddion eraill (“ETAL”) sydd i'w cadw, atgyweirio neu eu hadfer yn y Cyfnod hwnnw neu ran o'r datblygiad. Rhaid cyflwyno'r manylion hyn i'r Awdurdod Cynllunio Lleol i'w cymeradwyo'n ysgrifenedig. Ni chaiff datblygiad unrhyw Gyfnod na rhan o'r datblygiad ddechrau hyd nes y bydd Cynllun Rheoli, Atgyweirio a Chynnal a Chadw (“MRMP”) ar gyfer yr ETAL, gan gynnwys amserlen ar gyfer ei weithrediad drwy gydol datblygiad y Cyfnod hwnnw o'r datblygiad, wedi'i gyflwyno i'r Awdurdod Cynllunio Lleol i'w gymeradwyo'n ysgrifenedig. Rhaid gweithredu'r Cynllun(iau) MRMP sydd i'w gymeradwyo o dan ddarpariaethau'r amod hwn yn unol â'r cynllun a gymeradwywyd ac unrhyw amserlen ar ei gyfer.

Rheswm: I sicrhau bod y datblygiad yn cadw a diogelu strwythurau a nodweddion tirlun er lles amwynder gweledol ac am resymau ecolegol a hanesyddol.

26. Rhaid i bob cais i gymeradwyo Materion a Gadwyd yn Ôl gynnwys cynllun yn nodi'r holl ddulliau amgáu arfaethedig o gwmpas ac o fewn y Cynllun hwnnw neu ran o'r datblygiad, a'i gyflwyno i'r Awdurdod Cynllunio Lleol ar gyfer ei gymeradwyo'n ysgrifenedig. Rhaid i'r cynllun:

- sicrhau bod y dulliau amgau, sydd i'w gweithredu fel rhan o'r cynllun a gyflwynir o dan yr amod hwn, yn unol â'r darpariaethau yn y Canllaw Dylunio a gymeradwywyd (gweler amod 9 ar gyfer Cyfnod neu ran o'r datblygiad;
- cynnwys darpariaeth ar gyfer plannu gwrychoedd a chodi Cloddiau, waliau cerrig sych a waliau cerrig eraill; a
- cynnwys datganiad dull ar gyfer eu hadeiladu a'u cynnal a'u cadw a sicrhau bod unrhyw gerrig sydd i'w defnyddio'n gerrig naturiol lleol neu'n gerrig o liw, gwedd a nodweddion traul cyfatebol.

Rhaid codi'r dull o amgau a gymeradwyir o dan ddarpariaethau'r amod hwn yn unol â'r cynllun a gymeradwywyd gan yr Awdurdod Cynllunio Lleol a chyn defnyddio'r Cyfnod neu ran o'r datblygiad sy'n berthnasol iddo.

Rheswm: Er lles amwynderau gweledol yr ardal leol a hefyd i sicrhau bod y datblygiad yn gwarchod a gwella'r Ardal o Harddwch Naturiol Eithriadol.

27. Rhaid i bob cais i gymeradwyo Materion a Gadwyd yn Ôl gynnwys cynllun yn rhoi manylion llawn ar gyfer yr holl rwystrau acwstig, ffensio a mesurau eraill ynghyd ag amserlen ar gyfer ei weithredu, a'i gyflwyno i'r Awdurdod Cynllunio Lleol i'w gymeradwyo'n ysgrifenedig. Ni chaiff y datblygiad arfaethedig fel rhan o'r cais i gymeradwyo Materion a Gadwyd yn Ôl ddechrau hyd nes y bydd yr Awdurdod Cynllunio Lleol wedi cadarnhau'n ysgrifenedig ei fod yn cymeradwyo'r cynllun a gyflwynir iddo o dan yr amod cynllunio hwn. Rhaid cyflawni'r datblygiad yn unol â'r cynllun a gymeradwywyd gan yr Awdurdod Cynllunio Lleol o dan yr amod hwn.

Rheswm: Er lles amwynderau preswylwyr y datblygiad ac amwynderau'r ardal ac er mwyn gwella tangnefedd yr Ardal o Harddwch Naturiol Eithriadol.

28. Rhaid i bob cais i gymeradwyo Materion a Gadwyd yn Ôl gynnwys manylion llawn gan gynnwys manylion allanol yr holl Gyfleusterau Storio ac Ailgylchu Sbwriel ("RSFR") a Strategaeth Wastraff ("WS") yn nodi sut y bwriedir lleihau, aildefnyddio ac ailgylchu gwastraff, mesurau atal llygredd gwastraff ac atal gollwng sbwriel a baw cŵn, ar gyfer y Cyfnod hwnnw neu ran o'r datblygiad. Rhaid i'r RSFR a'r WS gynnwys amserlen ar gyfer gweithredu'r cynlluniau hyn. Ni chaiff y datblygiad arfaethedig fel rhan o gais i gymeradwyo Materion a Gadwyd yn Ôl ddechrau hyd nes y bydd yr Awdurdod Cynllunio Lleol wedi cadarnhau'n ysgrifenedig ei fod yn cymeradwyo'r RSFR a'r WS. Rhaid cyflawni'r datblygiad yn unol â'r RSFR a'r WS a gymeradwywyd gan yr Awdurdod Cynllunio Lleol o dan yr amod hwn.

Rheswm: I sicrhau edrychiad boddhaol ar gyfer y datblygiad, i wella amwynderau'r ardal ac i warchod a gwella'r Ardal o Harddwch Naturiol Eithriadol. Hefyd i ddiogelu'r amgylchedd, ecoleg leol ac amwynder lleol ac i sicrhau bod y trefniadau lleihau a rheoli gwastraff yn effeithiol yn cael eu gweithredu er budd datblygu cynaliadwy.

29. Rhaid i bob cais i gymeradwyo Materion a Gadwyd yn Ôl gynnwys manylion llawn ar gyfer unrhyw strwythurau, ceblo ac unrhyw gyfarpar cysylltiedig sy'n rhan o'r Cynllun Goleuadau ar gyfer y Cyfnod hwnnw neu ran o'r datblygiad. Ni cheir meddiannu'r datblygiad arfaethedig fel rhan o gais i gymeradwyo Materion a Gadwyd yn Ôl hyd nes y bydd yr Awdurdod Cynllunio Lleol wedi cadarnhau'n ysgrifenedig ei fod yn cymeradwyo'r Cynllun Goleuadau. Rhaid cyflawni'r datblygiad yn unol â'r Cynllun Goleuadau a gymeradwywyd gan yr Awdurdod Cynllunio Lleol o dan yr amod hwn.

Rheswm: Er mwyn diogelu amwynderau'r ardal a phreswylwyr y tai cyfagos, er mwyn diogelu rhywogaethau gwarchodedig a rhywogaethau eraill ac er mwyn gwarchod yr Ardal o Harddwch Naturiol Eithriadol, awyr y nos a sicrhau datblygiad cynaliadwy.

30. Ni chaiff unrhyw Gyfnod na rhan o'r datblygiad ddechrau hyd nes y bydd manylion llawn yr holl wasanaethau trydanol, telathrebu, nwy a gwasanaethau eraill ar gyfer y Cyfnod hwnnw neu ran o'r

datblygiad wedi cael eu cyflwyno a'u cymeradwyo'n ysgrifenedig gan yr Awdurdod Cynllunio Lleol. Ni chaiff datblygiad y Cyfnod neu ran o'r datblygiad ddechrau hyd nes y bydd yr Awdurdod Cynllunio Lleol wedi cymeradwyo'r manylion o dan yr amod hwn yn ysgrifenedig. Rhaid cyflawni'r datblygiad yn unol â'r manylion a gymeradwywyd gan yr Awdurdod Cynllunio Lleol o dan yr amod hwn.

Rheswm: I sicrhau bod y datblygiad yn gwarchod yr Ardal o Harddwch Naturiol Eithriadol ac i ddiogelu nodweddion ecolegol a thirlun.

31. Rhaid i bob cais i gymeradwyo Materion a Gadwyd yn Ôl gynnwys manylion ar gyfer y pellteroedd cilio oddi wrth seilwaith cyfleustodau ar gyfer y Cyfnod hwnnw neu ran o'r datblygiad. Ni chaiff y datblygiad arfaethedig fel rhan o'r cais i gymeradwyo Materion a Gadwyd yn Ôl ddechrau hyd nes y bydd yr Awdurdod Cynllunio Lleol wedi cadarnhau'n ysgrifenedig ei fod yn cymeradwyo'r manylion a gyflwynir iddo o dan yr amod hwn. Rhaid cyflawni'r datblygiad yn unol â'r manylion a gymeradwywyd gan yr Awdurdod Cynllunio Lleol o dan yr amod hwn.

Rheswm: I sicrhau y diogelir yr asedau a'r gwasanaethau a ddarperir gan ymgymerwyr statudol yn ddigonol.

32. Rhaid i bob cais i gymeradwyo Materion a Gadwyd yn Ôl gynnwys a chyflwyno Cynllun Rheoli Amgylchedd Gwaith Adeiladu Rhagarweiniol ("PCEMP") ar gyfer y Cyfnod hwnnw neu ran o'r datblygiad i'r Awdurdod Cynllunio Lleol i'w gymeradwyo'n ysgrifenedig. Ni chaiff datblygiad y Cyfnod hwnnw neu ran o'r datblygiad ddechrau hyd nes y bydd Cynllun Rheoli Amgylchedd Gwaith Adeiladu Manwl ("DCEMP") ar gyfer y Cyfnod hwnnw neu ran o'r datblygiad wedi'i gyflwyno a'i gymeradwyo'n ysgrifenedig gan yr Awdurdod Cynllunio Lleol a bydd hwnnw wedyn yn disodli'r PCEMP. Rhaid i'r DCEMP gynnwys darpariaethau amgylcheddol cyffredinol yng nghyswllt adeiladu'r datblygiad ac, o leiaf, dylai gynnwys manylion ar gyfer:

- cynaliadwyedd y dulliau adeiladu sydd i'w defnyddio;
- yr oriau gwaith yn ystod adeiladu'r "Cyfnod" neu rhan o'r datblygiad;
- yr effaith ar amwynderau preswyl gan gynnwys hawliau i gerbydau neu hawliau tramwy i gerddwyr ynghyd ag unrhyw fesurau lliniaru arfaethedig;
- amwynderau cyffredinol y cyhoedd gan gynnwys Hawliau Tramwy Cyhoeddus ac unrhyw lwybrau caniataol ynghyd ag unrhyw fesurau lliniaru arfaethedig;
- mesurau hwylustod a diogelwch;
- trefniadau parcio'n gysylltiedig â'r gwaith adeiladu;
- gofynion llwytho / dadlwytho;
- lleoliad yr ardaloedd storio;
- mesurau rheoli baw a llwch a mesurau lliniaru, sydd i gynnwys mesurau ar gyfer atal difrod i llystyfiant sydd i'w gadw;
- effeithiau sŵn, dirgryniad a llygredd a mesurau ar gyfer eu lliniaru;
- effeithiau ar ansawdd y dŵr a draenio a mesurau lliniaru;
- effeithiau ar goed a mesurau lliniaru'n unol â BS5837:2012 Coed yng nghyswllt dyluniad, dymchwel ac adeiladu – Argymhellion (Ebrill 2012) (neu unrhyw fersiwn arall bellach sy'n disodli neu'n diweddarau'r Safon Brydeinig hon) sydd i fod yn unol â'r manylion sydd i'w cymeradwyo o dan amod 24;
- bioddiogelwch yng nghyswllt rhywogaethau gwarchoddedig a rhywogaethau eraill ac effeithiau ar y Safle o Ddiddordeb Gwyddonol Arbennig (SoDdGA) a mesurau lliniaru;
- mesurau monitro a chydymffurfio gan gynnwys camau cywiro / atal gyda thargedau yn y DCEMP sydd i fod yn unol lle bo hynny'n berthnasol â Safonau Prydeinig (BS);

Rhaid yna gweithredu a glynu'n gaeth wrth y DCEMP ar gyfer pob Cyfnod neu ran o'r datblygiad yn unol â'r manylion a gymeradwywyd o dan ddarpariaethau'r amod hwn a thrwy gydol y gwaith o adeiladu'r Cyfnod neu ran o'r datblygiad y mae'n berthnasol iddo.

Rheswm: I ddiogelu rhag unrhyw effaith y gallai Cyfnod adeiladu'r datblygiad ei chael ar yr amgylchedd, tirlun, ecoleg leol ac amwynder lleol ac i sicrhau nad yw difrod damweiniol yn digwydd i'r goeden neu goed yn ystod y gwaith adeiladu.

33. Rhaid i bob cais i gymeradwyo Materion a Gadwyd yn Ôl gynnwys a chyflwyno Cynllun Rheoli Amgylchedd Traffig Adeiladu Rhagarweiniol ("PCTEMP") ar gyfer y Cyfnod hwnnw neu ran o'r datblygiad i'r Awdurdod Cynllunio Lleol i'w gymeradwyo'n ysgrifenedig. Ni chaiff datblygiad y Cyfnod hwnnw neu ran o'r datblygiad ddechrau hyd nes y bydd Cynllun Rheoli Amgylchedd Traffig Adeiladu Manwl ("DCTEMP") ar gyfer y Cyfnod hwnnw neu ran o'r datblygiad wedi'i gyflwyno a'i gymeradwyo'n ysgrifenedig gan yr Awdurdod Cynllunio Lleol a bydd hwnnw wedyn yn disodli'r PCTEMP. Rhaid i'r DCTEMP gynnwys darpariaethau amgylcheddol cyffredinol yng nghyswllt adeiladu'r datblygiad ac, o leiaf, dylai gynnwys manylion ar gyfer:

- i. y dulliau o gludo a lleoliadau'r manau storio ar gyfer peiriannau, cyfarpar a deunyddiau sy'n gysylltiedig ag adeiladu'r datblygiad, gan gynnwys mynediad i ac o'r safle oddi ar / i'r briffordd;
- ii. manylion pwynt(iau) mynediad cerbydau â'r llwybr(au) cludo nwyddau ac unrhyw arwyddion dros dro sydd i'w darparu i ddweud lle mae llwybr y traffig adeiladu ynghyd â mesurau i hyrwyddo defnydd diogel ohono;
- iii. dangos y strategaeth lwybro a'r gweithdrefnau ar gyfer hysbysu ynghylch, a chludo, unrhyw lwythi "rhy llydan" ac na ellir eu rhannu. Mae hyn yn cynnwys unrhyw fesurau angenrheidiol i ddiogelu wynebau'r gerbydlon dros dro; i ddiogelu peiriannau a chyfarpar yr ymgwymerwyr statudol; ac i symud unrhyw ddodrefn stryd oddi yno dros dro a'u rhoi'n ôl wedyn;
- iv. disgrifiad o'r trefniadau ar gyfer parcio ar y safle i staff fydd yn gweithio ar y safle, ac ar gyfer ymwelwyr; a
- v. cynigion ar gyfer cyfathrebu gwybodaeth am y DCTEMP i'r Awdurdod Cynllunio Lleol.

Rhaid yna gweithredu a glynu'n gaeth wrth y DCTEMP ar gyfer pob Cyfnod neu ran o'r datblygiad yn unol â'r manylion a gymeradwywyd o dan ddarpariaethau'r amod hwn a thrwy gydol y gwaith o adeiladu'r Cyfnod neu ran o'r datblygiad y mae'n berthnasol iddo.

Rheswm: Er mwyn lleihau perygl, rhwystr ac anhwylystod i ddefnyddwyr y briffordd drwy gydol y gwaith o adeiladu Cyfnod(au) y datblygiad ac er mwyn hyrwyddo diogelwch ar y briffordd.

25/03/21 DIS / 2020/92 Rhyddhawyd mewn mor bell a mae'n ymwneud â RM / 2018/6

34. Cyn dechrau ar bob Cyfnod o'r datblygiad neu ran o'r datblygiad, rhaid cyflwyno Cynllun Rheoli Pridd ("SMP") ar gyfer y Cyfnod neu ran o'r datblygiad hwnnw o'r datblygiad yn rhoi manylion ar gyfer tyllu, trin a storio pridd i'r Awdurdod Cynllunio Lleol i'w gymeradwyo'n ysgrifenedig. Dylai bob SMP adnabod strategaethau ar gyfer lleihau gwastraff, atal llygredd ac adfer manau yr aflonyddwyd arnynt yn ystod y gwaith adeiladu. Rhaid wedyn gweithredu a glynu'n gaeth wrth y SMP ar gyfer pob Cyfnod neu ran o'r datblygiad o'r datblygiad yn unol â'r manylion a gymeradwywyd yn ysgrifenedig gan yr Awdurdod Cynllunio Lleol o dan ddarpariaethau'r amod hwn.

Rheswm: I ddiogelu strwythur y pridd ar safle'r cais.

25/03/21 DIS / 2020/92 Rhyddhawyd mewn mor bell a mae'n ymwneud â RM / 2018/6

35. Cyn dechrau ar bob Cyfnod o'r datblygiad neu ran o'r datblygiad, rhaid cyflwyno Cynllun Rheoli Gwastraff ("WMP") ar gyfer y Cyfnod neu ran o'r datblygiad hwnnw o'r datblygiad yn rhoi manylion ar gyfer trin gwastraff adeiladu, storio a gwaredu i'r Awdurdod Cynllunio Lleol i'w gymeradwyo'n ysgrifenedig. Dylai bob WMP adnabod strategaethau ar gyfer lleihau gwastraff, ailgylchu ac atal llygredd yn ystod y gwaith adeiladu. Rhaid wedyn gweithredu a glynu'n gaeth wrth y WMP ar gyfer pob Cyfnod neu ran o'r datblygiad o'r datblygiad yn unol â'r manylion a gymeradwywyd yn ysgrifenedig gan yr Awdurdod Cynllunio Lleol o dan ddarpariaethau'r amod hwn.

Rheswm: Er mwyn diogelu'r amgylchedd, ecoleg leol ac amwynder lleol ac i sicrhau bod y trefniadau lleihau a rheoli gwastraff yn effeithiol yn cael eu gweithredu er budd datblygu cynaliadwy.

25/03/21 DIS / 2020/92 Rhyddhawyd mewn mor bell a mae'n ymwneud â RM / 2018/6

36. Rhaid i bob cais i gymeradwyo Materion a Gadwyd yn Ôl gynnwys Cynllun Rheoli Gwarchod Treftadaeth ("HCMP") sydd i adnabod a gosod allan y materion canlynol ar gyfer y Cyfnod hwnnw neu ran o'r datblygiad:

- disgrifiad o Bwysigrwydd yr Ased(au) Treftadaeth yr effeithir arnynt;
- disgrifiad o gyfraniad eu Lleoliad i'r Pwysigrwydd hwnnw,
- ac asesiad o effaith y Cyfnod ar Bwysigrwydd yr Ased Treftadaeth; a
- amserlen ar gyfer ei weithredu.
- Mae Pwysigrwydd pob Ased Treftadaeth yn cynnwys eu tiroedd, terfynau a'u Lleoliad(au).

Rhaid i'r HCMP rhoi manylion ynghylch sut y bydd Pwysigrwydd yr Asedau Treftadaeth yn cael eu gwarchod a'u gwella fel rhan o'r datblygiad arfaethedig o dan y cais i gymeradwyo Materion a Gadwyd yn Ôl, yr addasiadau a'r gwaith atgyweirio, defnydd, Dehongli a'r gwaith o reoli'r Ased Treftadaeth ar gyfer y Cyfnod hwnnw neu ran o'r datblygiad. Rhaid i'r HCMP ddiffinio a sicrhau yr ymgysylltir â'r holl randdeiliaid perthnasol. Rhaid iddo gynnwys darpariaethau manwl ar gyfer gweithredu, addasu, atgyweirio, monitro ac adolygu. Ni chaiff y datblygiad arfaethedig fel rhan o gais i gymeradwyo Materion a Gadwyd yn Ôl ddechrau hyd nes y bydd yr Awdurdod Cynllunio Lleol wedi cadarnhau'n ysgrifenedig ei fod yn cymeradwyo'r HCMP. Rhaid cyflawni'r datblygiad yn unol â'r HCMP a gymeradwywyd gan yr Awdurdod Cynllunio Lleol o dan yr amod hwn.

Rheswm: I sicrhau bod asedau treftadaeth, eu lleoliad ac unrhyw nodweddion o ddiddordeb pensaernïol neu hanesyddol arbennig yn cael eu diogelu a'u gwella.

37. Rhaid i bob cais i gymeradwyo Materion a Gadwyd yn Ôl gynnwys manylion llawn ar gyfer yr holl waith dymchwel, gan gynnwys Cynllun Ymchwilio Ysgrifenedig ar gyfer y Cyfnod hwnnw neu ran o'r datblygiad. Rhaid i'r Cynllun Ymchwilio Ysgrifenedig gynnwys asesiad o Bwysigrwydd a:

- a. cadwraeth ac aildddefnyddio sensitif yr Amgylchedd Hanesyddol
- b. Datganiad Dull Dymchwel;
- c. rhaglen a methodoleg ar gyfer ymchwilio a chofnodi'r safle;
- d. rhaglen ar gyfer cyflawni asesiadau ôl-ymchwilio;
- e. darpariaeth ar gyfer dadansoddi'r gwaith o ymchwilio a chofnodi'r safle;
- f. darpariaeth ar gyfer cyhoeddi a lledaenu dadansoddiad a chofnodion yr ymchwiliad safle;
- g. darpariaeth ar gyfer dyddodi dadansoddiad a chofnodion yr ymchwiliad safle mewn archif;
- h. enwebu person neu bersonau / sefydliad cymwys i gyflawni'r gwaith a ddisgrifir yn y Cynllun Ymchwilio Ysgrifenedig; a
- i. amserlen ar gyfer gweithredu'r darpariaethau uchod.

Rhaid cyflawni holl waith dymchwel a datblygiad Cyfnod neu ran o'r datblygiad yn gwbl unol â'r Cynllun Ymchwilio Ysgrifenedig a gymeradwyir gan yr Awdurdod Cynllunio Lleol.

Ni cheir meddiannu datblygiad unrhyw Gyfnod neu ran o'r datblygiad hyd nes y bydd y gwaith ymchwilio ar gyfer y safle a'r asesiad ôl-ymchwilio ar gyfer y Cyfnod hwnnw neu ran o'r datblygiad wedi'i gwblhau'n unol â'r rhaglen a osodir allan yn y Cynllun Ymchwilio Ysgrifenedig ar gyfer y Cyfnod hwnnw neu ran o'r datblygiad a gymeradwyir gan yr Awdurdod Cynllunio Lleol o dan y cais i gymeradwyo Materion a Gadwyd yn Ôl a darpariaeth wedi'i gwneud ar gyfer dadansoddi, cyhoeddi a lledaenu'r canlyniadau a'u dyddodi mewn archif yn unol â darpariaethau'r amod hwn.

Rheswm: I ddiogelu a chofnodi unrhyw dystiolaeth archaeolegol a allai fod yn bresennol ar y safle.

38. Ni cheir cychwyn datblygu unrhyw Gyfnod neu ran o'r datblygiad hyd nes y bydd Cynllun Ymchwilio Ysgrifenedig yng nghyswllt unrhyw olion archaeolegol ar gyfer y Cyfnod hwnnw neu ran o'r datblygiad wedi'i gyflwyno a'i gymeradwyo'n ysgrifenedig gan yr Awdurdod Cynllunio Lleol. Ar ôl hynny, rhaid cyflawni rhaglen llawn o waith archaeolegol ar gyfer y Cyfnod hwnnw neu ran o'r datblygiad yn unol â gofynion a safonau'r Cynllun Ymchwilio Ysgrifenedig a gymeradwyir o dan yr amod hwn.

Rheswm: I sicrhau y cyflawnir gwaith cloddio archaeolegol ac y cofnodir unrhyw olion.

25/03/21 DIS / 2020/92 Rhyddhawyd mewn mor bell a mae'n ymwneud â RM / 2018/6

39. Rhaid i bob cais i gymeradwyo Materion a Gadwyd yn Ôl gynnwys Strategaeth Ddraenio'n rhoi manylion ar gyfer y draeniau aflan sy'n cael eu cysylltu i'r system garthffosiaeth gyhoeddus. Rhaid iddo hefyd gynnwys darpariaeth i gysylltu'r holl adeiladau presennol yng Nghyfnod 1 Cae Glas a Chyfnod Penrhos i'r garthffos gyhoeddus. Ni chaiff datblygiad unrhyw Gyfnod neu ran o'r datblygiad ddechrau hyd nes y bydd dyluniadau manwl ar gyfer draeniau aflan, dŵr wyneb a draeniau tir ar gyfer y Cyfnod hwnnw neu ran o'r datblygiad (sydd i fod yn unol â darpariaethau Amod 5 sydd i'w cymeradwyo o dan ddarpariaethau'r caniatâd cynllunio hwn) wedi cael eu cyflwyno a'u cymeradwyo'n ysgrifenedig gan yr Awdurdod Cynllunio Lleol. Rhaid gweithredu'r Strategaeth Ddraenio cyn defnyddio unrhyw ran o'r datblygiad y mae'n gysylltiedig â fo.

Rheswm: I sicrhau y darperir cyfleusterau draenio effeithiol a gwell ar gyfer y datblygiad a'r datblygiad presennol ac i sicrhau nad oes unrhyw effaith andwyol i'r amgylchedd nac i'r tai sydd gerllaw'r datblygiad.

40. Cyn dechrau ar unrhyw Gyfnod neu ran o'r datblygiad rhaid cyflwyno manylion y Sustem Draenio Cynaliadwy ("SDS") ar gyfer y Cyfnod hwnnw neu ran o'r datblygiad i'r Awdurdod Cynllunio Lleol i'w cymeradwyo'n ysgrifenedig. Rhaid i'r cynllun SDS ystyried darpariaethau'r Strategaeth Ddraenio a gymeradwywyd (a gymeradwyir o dan amod39) a bod yn seiliedig ar yr egwyddorion draenio a osodir allan yn yr Adroddiad Asesu Canlyniadau Llifogydd (Capita Symonds, 2012) a gymeradwyir gan y caniatâd cynllunio hwn. Lle bydd cynllun SDS i'w weithredu ar gyfer unrhyw Gyfnod neu ran o'r datblygiad rhaid cyflwyno manylion ar gyfer y Cyfnod hwnnw neu ran o'r datblygiad i'r Awdurdod Cynllunio Lleol i'w cymeradwyo'n ysgrifenedig a rhaid iddynt ddarparu:

- i. gwybodaeth am y cyfnodau storm enghreifftiol a pha mor ddrwg y byddent, y dull o ohirio a rheoli dŵr wyneb sy'n rhedeg oddi safle'r Cyfnod hwnnw neu ran o'r datblygiad, a'r mesurau i'w cymryd i atal llygru dŵr daear a / neu ddŵr wyneb;
- ii. amserlen ar gyfer gweithrediad y cynllun SDS; a
- iii. cynllun rheoli a chynnal a chadw ar gyfer oes y Cyfnod neu ran o'r datblygiad y mae'n berthnasol iddo gan gynnwys unrhyw system ddraenio neu seilwaith cysylltiedig sydd ei angen i wasanaethu pob Cyfnod neu ran o'r datblygiad a sicrhau bod y darpariaethau canlynol yn cael eu cynnwys yn y cynllun:
 - a. trefniadau sydd i'w mabwysiadu gan unrhyw ymgymerwr statudol neu awdurdod cyhoeddus neu drefniadau eraill i sicrhau bod y cynllun yn cael ei weithredu gydol oes y datblygiad; a
 - b. rhaid i'r trefniadau cynnal a chadw gynnwys monitro ar gyfer unrhyw ecoleg (ac ystyried hefyd y Cynlluniau Ecolegol Fesul Cyfnod perthnasol) sy'n bresennol a methodoleg i warchod unrhyw ecoleg sy'n cael ei hadnabod fel rhan o'r cynllun rheoli a chynnal a chadw.

Rhaid gweithredu'r cynllun SDS a gymeradwyir ar gyfer pob Cyfnod neu ran o'r datblygiad yn llawn cyn dechrau ar y datblygiad arfaethedig fel rhan o gynllun neu o dan gais i gymeradwyo Materion a Gadwyd yn Ôl a rhaid glynu wrth ei ddarpariaethau wedyn.

25/03/21 DIS / 2020/92 Rhyddhawyd mewn mor bell a mae'n ymwneud â RM / 2018/6

Rheswm: I sicrhau y darperir cyfleusterau draenio fel rhan o'r datblygiad ac i sicrhau nad oes unrhyw effaith andwyol i'r amgylchedd nac i'r tai sydd gerllaw'r datblygiad ac i sicrhau bod dŵr wyneb o'r datblygiad yn cael ei storio / gwaredu'n foddhaol. Hefyd i ddiogelu a gwella'r diddordeb ecolegol a rhywogaethau gwarchoddedig.

41. Ni chaiff dŵr ffo o ddraeniau tir ollwng, yn union neu'n anuniongyrchol, i'r system garthffos gyhoeddus.

Rheswm: I atal gormod o ddŵr rhag mynd i'r system garthffos gyhoeddus a llygru'r amgylchedd.

42. Ni chaiff dŵr wyneb gysylltu, naill ai'n union neu'n anuniongyrchol, i'r system garthffos gyhoeddus.

Rheswm: I atal gormod o ddŵr rhag mynd i'r system garthffos gyhoeddus a llygru'r amgylchedd.

43. Rhaid i'r dŵr aflan a'r dŵr wyneb ddraenio ar wahân o holl safleoedd y cais.

Rheswm: I ddiogelu cryfder y system garthffos gyhoeddus.

44. Rhaid i bob cais i gymeradwyo Materion a Gadwyd yn Ôl gynnwys Cynllun Rheoli Cwlferti a Phibelli sydd i adnabod yr holl gwlferti a phibelli presennol. Ni chaiff datblygiad unrhyw Gyfnod na rhan o'r datblygiad ddechrau hyd nes y bydd Cynllun Rheoli Cwlferti a Phibelli ar gyfer y Cyfnod hwnnw neu ran o'r datblygiad (gan gynnwys amserlen ar gyfer ei weithrediad) wedi'i gyflwyno i'r Awdurdod Cynllunio Lleol i'w gymeradwyo'n ysgrifenedig. Rhaid i'r Cynllun Rheoli Cwlferti a Phibelli ddarparu manylion llawn yr holl drefniadau presennol ar gyfer draenio drwy gwlferti a phibelli ar gyfer y Cyfnod hwnnw neu ran o'r datblygiad a darparu ar gyfer clirio, cynnal a chadw a lle bo hynny'n briodol agor unrhyw drefniadau presennol ar gyfer draenio drwy gwlferti a phibelli. Ni chaiff datblygiad unrhyw Gyfnod na rhan o'r datblygiad ddechrau hyd nes y bydd Cynllun Rheoli Cwlferti a Phibelli ar gyfer y Cyfnod hwnnw neu ran o'r datblygiad (gan gynnwys amserlen ar gyfer ei weithrediad) wedi'i gyflwyno i'r Awdurdod Cynllunio Lleol i'w gymeradwyo'n ysgrifenedig. Rhaid cyflawni'r datblygiad yn unol â'r manylion a gymeradwywyd gan yr Awdurdod Cynllunio Lleol o dan yr amod hwn.

Rheswm: I sicrhau gweithrediad effeithiol y cwlferti a'r pibelli i leihau'r perygl llifogydd. Hefyd i ddiogelu a gwella'r diddordeb ecolegol a rhywogaethau gwarchoddedig, a hefyd yn rhoi sylw dyledus i Gynlluniau Ecolegol Fesul Cyfnod perthnasol.

25/03/21 DIS / 2020/92 Rhyddhawyd mewn mor bell a mae'n ymwneud â RM / 2018/6

45. Rhaid i bob cais i gymeradwyo Materion a Gadwyd yn Ôl gynnwys manylion ar gyfer lleoliad, maint gan gynnwys trawsdoriadau, a swyddogaeth yr holl gyrrff dŵr arfaethedig ynghyd â Strategaeth Pyllau a Chyrff Dŵr sydd i'w cyflwyno i'r Awdurdod Cynllunio Lleol i'w cymeradwyo'n ysgrifenedig. Ni chaiff datblygiad unrhyw Gyfnod neu ran o'r datblygiad ddechrau hyd nes y cyflwynir manylion hydrolegol, geodechnegol a pheirianyddol llawn yr holl byllau dŵr a chyrff dŵr eraill a gymeradwyir fel rhan o'r Materion a Gadwyd yn Ôl i'w cymeradwyo'n ysgrifenedig gan yr Awdurdod Cynllunio Lleol. Rhaid cyflawni'r datblygiad a'r gwaith arall yn unol â'r manylion a gymeradwyir ac yn unol ag amserlen ar gyfer ei weithredu.

Rheswm: Er mwyn osgoi amheuaeth ac i ddiogelu a gwella nodweddion tirlun, ecoleg ar gyfer amffibiaid, adar ac unrhyw rywogaethau gwarchoddedig.

25/03/21 DIS / 2020/92 Rhyddhawyd mewn mor bell a mae'n ymwneud â RM / 2018/6

46. Rhaid i bob cais i gymeradwyo Materion a Gadwyd yn Ôl gynnwys cynllun ymchwilio safle'n seiliedig ar ddarparu gwybodaeth ar gyfer asesiad manwl o'r risg o halogi'r holl dderbynyddion, gwerthusiad opsiynau a strategaeth adfer yn rhoi manylion llawn y mesurau adfer sy'n ofynnol a'u gweithrediad, a chynllun monitro a chynnal a chadw hirdymor ar gyfer halogyddion. Rhaid cyflwyno'r cynllun hwn i'r Awdurdod Cynllunio Lleol i'w gymeradwyo'n ysgrifenedig. Ni chaiff datblygiad unrhyw Gyfnod neu ran o'r datblygiad ddechrau hyd nes y bydd yr Awdurdod Cynllunio Lleol wedi cymeradwyo'r manylion a gyflwynir o dan yr amod hwn yn ysgrifenedig. Unwaith y cymeradwyir hwynt, rhaid gweithredu'n llawn a glynu wrth y manylion a gymeradwyir o dan yr amod hwn.

Rheswm: I sicrhau bod unrhyw risg i dderbynyddion o halogi sy'n bresennol ar y safle neu fel rhan o unrhyw Gyfnod na rhan o'r datblygiad yn cael ei adfer yn foddhaol.

47. Ni cheir meddiannu na defnyddio unrhyw Gyfnod na rhan o'r datblygiad yr effeithir arnynt gan yr halogyddion a nodir yn amod 46 hyd nes y bydd adroddiad dilysu'n dangos y cwblhawyd y gwaith a ddisgrifir yn y strategaeth adfer a gymeradwywyd ar gyfer y Cyfnod hwnnw neu ran o'r datblygiad wedi cael ei gyflwyno a'i gymeradwyo'n ysgrifenedig gan yr Awdurdod Cynllunio Lleol.

Rheswm: I sicrhau bod unrhyw halogi sy'n bresennol ar y safle neu fel rhan o unrhyw Gyfnod yn cael ei adfer yn foddhaol.

48. Rhaid i bob cais i gymeradwyo Materion a Gadwyd yn Ôl gynnwys Cynllun Ecolegol Fesul Cyfnod ar gyfer y Cyfnod hwnnw neu ran o'r datblygiad, sydd i fod yn unol â'r manylion sydd i'w cymeradwyo gan yr Awdurdod Cynllunio Lleol o dan Amod 5 y caniatâd cynllunio hwn. Rhaid wedyn gweithredu a glynu'n gaeth wrth y Cynllun Ecolegol Fesul Cyfnod ac yn unol â'r manylion a gymeradwywyd gan yr Awdurdod Cynllunio Lleol o dan ddarpariaethau'r amod hwn.

Rheswm: I ddiogelu a gwella ecoleg y safle, rhywogaethau gwarchoddedig a rhywogaethau eraill.

25/03/21 DIS / 2020/92 Rhyddhawyd mewn mor bell a mae'n ymwneud â RM / 2018/6

49. Rhaid nodi a oes angen unrhyw drwydded rhywogaethau gwarchoddedig fel rhan o bob cais i gymeradwyo Materion a Gadwyd yn Ôl a gyflwynir i'r Awdurdod Cynllunio Lleol yng nghyswllt Cyfnod neu ran o'r datblygiad. Ni chaiff datblygiad unrhyw Gyfnod neu ran o'r datblygiad ddechrau hyd nes y bydd yr Awdurdod Cynllunio Lleol wedi derbyn ac wedi cadarnhau'n ysgrifenedig naill ai:

- a) bod angen trwydded a roddir gan y corff trwyddedu perthnasol o dan Reoliad 53 o Reoliadau Gwarchod Cynefinoedd a Rhywogaethau 2010 (fel y'u diwygiwyd) (neu unrhyw Offeryn Statudol yn disodli'r Rheoliadau hyn) yn awdurdodi bod y datblygiad penodedig yn cael mynd yn ei flaen; neu
- b) datganiad ysgrifenedig gan y corff trwyddedu perthnasol i'r perwyl nad oes angen trwydded rhywogaethau gwarchoddedig ar gyfer y datblygiad.

Rheswm: I helpu i sicrhau y cydymffurfir â'r Rheoliadau Cynefinoedd (2010).

25/03/21 DIS / 2020/92 Rhyddhawyd mewn mor bell a mae'n ymwneud â RM / 2018/6

50. Cyn dechrau ar bob Cyfnod neu ran o'r datblygiad rhaid cyflwyno Strategaeth Monitro Ecolegol ("EMS") ar gyfer y Cyfnod hwnnw neu ran o'r datblygiad i'r Awdurdod Cynllunio Lleol i'w chymeradwyo'n ysgrifenedig. Rhaid i'r EMS gynnwys y canlynol:

- a. nodau ac amcanion monitro i gyd-fynd â'r pwrpas dywededig;
- b. cadarnhad ynghylch amodau sylfaenol digonol cyn dechrau ar y datblygiad;
- c. meini prawf llwyddiant priodol, trothwyon, ffactorau niweidiol, ffactorau sy'n sbarduno a thargedau y gellir barnu effeithiolrwydd yr amrywiol fesurau cadwraeth sy'n cael eu monitro yn eu herbyn;
- d. dulliau o gasglu a dadansoddi data;
- e. mesurau goruchwyllo er mwyn monitro a lliniaru effeithiau dal / lladd yn ddamweiniol;
- f. lleoliad y monitro;
- g. amserlen ar gyfer gweithredu'r Strategaeth a'r trefniadau monitro wedyn tra pery'r defnydd o'r "Cyfnod" na rhan o'r datblygiad hwnnw o'r datblygiad a gymeradwyir yma ac sydd i aros yn llwyr mewn grym ac i gael effaith am gyn hired ag y bydd y datblygiad a gymeradwyir yma'n parhau i gael ei ddefnyddio;
- h. manylion amseru a pharhad y monitro sydd i'w cyflwyno a'u cymeradwyo'n ysgrifenedig gan yr Awdurdod Cynllunio Lleol ar adegau fydd wedi eu nodi yn yr EMS neu ar gais ysgrifenedig yr Awdurdod Cynllunio Lleol;
- i. personau cyfrifol a llinellau cyfathrebu;
- j. trefniadau i adolygu, lledaenu a lle bo hynny'n briodol ar gyfer cyhoeddi'r canlyniadau a'r deilliannau;
- k. darpariaeth ar gyfer cymryd camau cywiro i'w cytuno'n ysgrifenedig â'r Awdurdod Cynllunio Lleol ac i'w gweithredu o fewn amserlen benodol lle mae'r monitro'n awgrymu nad yw darpariaethau meini prawf a) ac) yn cael eu cwrdd.
- l. manylion ar gyfer sut y mae'r EMS wedi ystyried y Cynllun(iau) Ecolegol Fesul Cyfnod perthnasol a gymeradwywyd; a
- m. tystiolaeth bod y materion o fewn cwmnasiad pwyntiau a. i l. wedi cael eu cymeradwyo yn ysgrifenedig gan ymgynghoreion statudol ac unrhyw rhai arall perthnasol.

Rhaid cyflawni'r gwaith a nodwyd yn yr EMS yn gwbl unol â'r manylion a'r amserlen a gymeradwyir yma.

Rheswm: I sicrhau na achosir niwed i statws cadwraeth cynefinoedd a rhywogaethau a bod canlyniadau'r mesurau lliniaru a gwneud iawn yn cael eu monitro'n addas. Pwrpas yr EMS fydd monitro a lliniaru effeithiau'r

datblygiad yn y tymor byr a'r hirdymor ar gynefinoedd a rhywogaethau yr ystyrir eu bod o ddiddordeb ecolegol i bob Cyfnod neu rhan o'r datblygiad.

25/03/21 DIS / 2020/92 Rhyddhawyd mewn mor bell a mae'n ymwneud â RM / 2018/6

51.Ni chaiff unrhyw Gyfnod neu ran o'r datblygiad ddechrau hyd nes y bydd datganiad dull ar gyfer rhywogaethau gwarchoddedig yng nghyswllt y Cyfnod hwnnw neu ran o'r datblygiad wedi'i gyflwyno a'i gymeradwyo'n ysgrifenedig gan yr Awdurdod Cynllunio Lleol. Rhaid i'r datganiad dull gynnwys:

- a) pwrpas ac amcanion o'r gwaith arfaethedig;
- b) y dyluniad(au) manwl a / neu'r dull(iau) gwaith sydd eu hangen i gyflawni'r amcanion dywededig (gan gynnwys, lle bo hynny'n berthnasol, math a ffynhonnell y deunyddiau sydd i'w defnyddio) gan gynnwys mesurau osgoi rhesymol sy'n cynnwys codi ffens dros dro a symud rhywogaethau o ardaloedd gweithio;
- c) maint a lleoliad y gwaith arfaethedig i'w dangos ar fapiau a chynlluniau wrth raddfa briodol;
- d) amserlen weithredu, gan ddangos pa waith sy'n cyd-fynd â'r gwahanol gyfnodau adeiladu sydd mewn golwg;
- e) personau sy'n gyfrifol am weithredu ac asesu'r gwaith;
- f) mesurau sydd i'w cymryd i atal neu leihau dal / lladd damweiniol yn ystod y datblygiad neu wedyn;
- g) mesurau ôl-ofal a chynnal a chadw hirdymor; a
- h) sut y bwriedir gwaredu unrhyw wastraff yn codi o'r gwaith.

Rhaid cyflawni'r gwaith yn gwbl unol â'r manylion a'r amserlen a gymeradwyir yma.

Rheswm: I sicrhau nad oes niwed i statws cadwraeth ffafriol y Rhywogaethau a Warchodir gan Ewrop yn ystod y gwaith adeiladu, a bod data sylfaenol priodol wedi'i gasglu i fonitro canlyniadau'r mesurau lliniaru a gwneud iawn.

52.Ni chaiff unrhyw Gyfnod neu ran o'r datblygiad ddechrau hyd nes y bydd manylion llawn yr holl fesurau a ddyfeisiwyd i atal dal / lladd amffibiaid ac ymlusgiaid yn ddamweiniol ar gyfer y Cyfnod hwnnw neu ran o'r datblygiad wedi cael eu cyflwyno a'u cymeradwyo'n ysgrifenedig gan yr Awdurdod Cynllunio Lleol. Rhaid iddynt gynnwys mesurau:

- a) sydd i'w cyflawni yn ystod y datblygiad; a
- b) sydd i'w hymgorffori yn y datblygiad gan gynnwys dyluniad a gweithrediad systemau rheoli dŵr wyneb sy'n gyfeillgar i amffibiaid.

Rhaid cyflawni'r gwaith yn gwbl unol â'r manylion a gymeradwywyd.

Rheswm: Fel tystiolaeth yr ystyriwyd materion dal / lladd yn ddamweiniol gan felly sicrhau na achosir niwed i gynnal statws cadwraeth ffafriol y Rhywogaethau a Warchodir gan Ewrop ac i ddiogelu rhywogaethau gwarchoddedig eraill.

25/03/21 DIS / 2020/92 Rhyddhawyd mewn mor bell a mae'n ymwneud â RM / 2018/6

53.Lle nodir hynny mewn Arolwg Ecolegol fel rhan o gais i gymeradwyo Materion a Gadwyd yn Ôl ar gyfer pob Cyfnod neu ran o'r datblygiad, rhaid i fanylion llawn ar gyfer creu a chau daearau moch daear, gan gynnwys amserlen ar gyfer eu creu a'u cau, ar gyfer y Cyfnod hwnnw neu ran o'r datblygiad, gael eu cyflwyno i'w cymeradwyo'n ysgrifenedig gan yr Awdurdod Cynllunio Lleol. Bydd copi electronig o'r manylion a gyflwynir yn cael ei ddarparu ynghyd ag unrhyw wybodaeth gyfrinachol am foch daear a olygwyd at bwrpas ymgynghori gyda'r cyhoedd neu ymgynghori arall. Rhaid cyflawni'r datblygiad a gwaith arall yng nghyswllt y cynllun yn unol â'r cynllun a'r amserlen a gymeradwywyd.

Rheswm: I ddiogelu a lliniaru'r effeithiau ar rywogaethau gwarchoddedig.

54.Lle nodir hynny mewn Arolwg Ecolegol ni chaiff datblygiad unrhyw Gyfnod neu ran o'r datblygiad ddechrau hyd nes y bydd cynllun gwneud iawn yng nghyswllt y Fadfall Gribog Fwyaf ar gyfer y Cyfnod hwnnw neu ran o'r datblygiad wedi'i gyflwyno a'i gymeradwyo'n ysgrifenedig gan yr Awdurdod Cynllunio Lleol. Rhaid i'r cynllun gwneud iawn Madfall Gribog Fwyaf gynnwys y canlynol:

- a. adnabod lleoliad yr ardal(oedd) gwneud iawn ynghyd â rhoi gwybod am leoliad ardaloedd o'r fath i gyrff penodol ar ffurf fformatau'r system wybodaeth ddaearyddol (GIS);
- b. cynlluniau rheoli hirdymor gan gynnwys adolygiadau cyfnodol;
- c. rhagnodiadau rheoli hirdymor;
- d. rhagnodiadau wardeinio hirdymor;
- e. dull ar gyfer rhoi adnoddau ar gyfer rheoli hirdymor;
- f. personau neu sefydliadau cyfrifol a llinellau cyfathrebu; a
- g. dulliau ar gyfer sicrhau bod yr ardaloedd gwneud iawn yn cael eu diogelu ac yn weithredol yn yr hirdymor.

Rhaid cyflawni'r gwaith yn gwbl unol â'r manylion a gymeradwyir gan yr Awdurdod Cynllunio Lleol.

Rheswm: I sicrhau nad oes niwed i statws cadwraeth ffafriol y Rhywogaethau a Warchodir gan Ewrop, a bod data sylfaenol priodol wedi'i gasglu i fonitro canlyniadau'r mesurau lliniaru a gwneud iawn.

25/03/21 DIS / 2020/92 Rhyddhawyd mewn mor bell a mae'n ymwneud â RM / 2018/6

55.Ni chaiff unrhyw Gyfnod neu ran o'r datblygiad ddechrau hyd nes y bydd cynllun ar gyfer cadw, gwella a thrawsleoli'r fflora ar y ddaear yng nghyswllt y Cyfnod hwnnw neu ran o'r datblygiad, gan gynnwys amserlen ar gyfer ei weithredu ac sydd lle'n berthnasol i fod yn unol â darpariaethau Arolwg Cynefinoedd Cyfnod 1 Pentref Hamdden Penrhos 2014 (neu unrhyw ddiweddariad neu fersiwn bellach o'r ddogfen hon) wedi'i gyflwyno a'i gymeradwyo'n ysgrifenedig gan yr Awdurdod Cynllunio Lleol. Rhaid cyflawni'r datblygiad a gwaith arall yng nghyswllt y cynllun sydd i'w gymeradwyo o dan ddarpariaethau'r amod hwn yn unol â'r cynllun a'r amserlen a gymeradwywyd.

Rheswm: I ddiogelu a lliniaru unrhyw effeithiau ar yr ecoleg.

25/03/21 DIS / 2020/92 Rhyddhawyd mewn mor bell a mae'n ymwneud â RM / 2018/6

56.Ni chaiff unrhyw Gyfnod neu ran o'r datblygiad ddechrau hyd nes y bydd cynllun ar gyfer difa rhywogaethau planhigion goresgynnol yng nghyswllt y Cyfnod hwnnw neu ran o'r datblygiad, gan gynnwys amserlen ar gyfer ei weithredu ac sydd lle'n berthnasol i fod yn unol â darpariaethau Arolwg Cynefinoedd Cyfnod 1 Pentref Hamdden Penrhos 2014 (neu unrhyw ddiweddariad neu fersiwn bellach o'r ddogfen hon) wedi'i gyflwyno a'i gymeradwyo'n ysgrifenedig gan yr Awdurdod Cynllunio Lleol. Rhaid cyflawni'r datblygiad a gwaith arall yng nghyswllt y cynllun sydd i'w gymeradwyo o dan ddarpariaethau'r amod hwn yn unol â'r cynllun a'r cynllun a'r amserlen a gymeradwywyd.

Rheswm: I ddiogelu a gwella ecoleg yr ardal.

25/03/21 DIS / 2020/92 Rhyddhawyd mewn mor bell a mae'n ymwneud â RM / 2018/6

57.Ni cheir meddiannu unrhyw Gyfnod neu ran o'r datblygiad hyd nes y bydd atodlen yn nodi'r holl oriau a'r diwrnodau gweithredu (gan gynnwys gwyliau banc ac unrhyw amseroedd dosbarthiadau fel y bo'n briodol) ar gyfer yr holl ddefnyddiau gweithredol a defnyddiau atodol yng nghyswllt y Cyfnod hwnnw neu ran o'r datblygiad wedi'i chyflwyno a'i chymeradwyo'n ysgrifenedig gan yr Awdurdod Cynllunio Lleol. Ni cheir wedyn defnyddio'r Cyfnod neu ran o'r datblygiad heblaw rhwng yr amseroedd a'r diwrnodau a gymeradwyir o dan ddarpariaethau'r amod hwn. Er mwyn osgoi amheuaeth mae'r amod cynllunio hwn yn eithrio unedau llety gwyliau ac unedau preswyl a gymeradwyir o dan y caniatâd cynllunio hwn.

Rheswm: I ddiogelu amwynder yr ardal.

58.Ni cheir defnyddio Cyfnod Penrhos a Chyfnod 2 Cae Glas ond fel pentref hamdden gwyliau ynghyd â defnyddiau atodol.

Rheswm: Er mwyn diffinio sgôp y caniatâd cynllunio ac i sicrhau nad yw defnyddiau amhriodol yn digwydd yn yr ardal dan sylw.

59.Rhaid i bob cais i gymeradwyo Materion a Gadwyd yn Ôl gynnwys cynllun yn nodi'r holl ardaloedd parcio / troi / llwytho a dadlwytho ar gyfer y Cyfnod hwnnw neu ran o'r datblygiad. Rhaid cyflwyno'r cynllun i'r Awdurdod

Cynllunio Lleol i'w gymeradwyo'n ysgrifenedig a rhaid gosod y cynllun allan cyn defnyddio'r Cyfnod neu ran o'r datblygiad yn unol â'r cynllun a gymeradwywyd a'i gadw wedyn ar gyfer y pwrpasau hyn.

Rheswm: Fel bod cerbydau'n gallu tynnu, parcio a throi'n glir o'r briffordd er mwyn lleihau perygl, rhwystr ac anhwylystod i ddefnyddwyr y briffordd gyfagos.

60. Rhaid i bob cais i gymeradwyo Materion a Gadwyd yn Ôl gynnwys cynllun yn manylu yr holl feysydd a chyfleusterau storio beiciau (a fydd yn cynnwys stondin beicia, llochesi beiciau a ganolfannau / cyfansoddion seiclo diogel) ar gyfer y Cyfnod hwnnw neu ran o'r datblygiad. Rhaid cyflwyno'r cynllun i'r Awdurdod Cynllunio Lleol i'w gymeradwyo'n ysgrifenedig a rhaid gosod y cynllun allan cyn defnyddio'r Cyfnod neu ran o'r datblygiad yn unol â'r cynllun a gymeradwywyd a'i gadw wedyn ar gyfer y pwrpasau hyn.

Rheswm: Er mwyn sicrhau bod darpariaeth ddigonol ar gyfer storio beiciau'n ddiogel a sicr yn cael ei wneud i annog deiliaid y datblygiad i deithio ar feic.

61. Rhaid i bob cais i gymeradwyo Materion a Gadwyd yn Ôl gynnwys manylion ar gyfer lleoliad a hyd yr holl lwybrau ceffyl, Hawliau Tramwy Cyhoeddus, llwybrau a phwyntiau mynediad i gerddwyr a cherbydau preifat yn yr ardal sydd i'w datblygu fel rhan o'r Cyfnod neu ran o'r datblygiad a rhaid dangos yr ardaloedd a'r lleoliadau hyn yn glir ar y cynlluniau sydd i'w cyflwyno fel rhan o'r cais i gymeradwyo Materion a Gadwyd yn Ôl.

Rheswm: Er lles amwynder y cyhoedd yn gyffredinol a phreswylwyr y tai y mae'r mynedfeydd hyn yn berthnasol iddynt.

Adran B – Amodau Cynllunio Amlinellol – Parc Arfordirol Penrhos, Ffordd Llundain, Caergybi

Mae'r amodau cynllunio amlinellol canlynol yn berthnasol i Gyfnod Penrhos y datblygiad yn unig a ddiffinnir yn y diffiniadau sy'n rhan o'r hysbysiad o benderfyniad hwn ac a ddangosir wedi'i groeslinellu'n wyrdd ar y cynllun ynghlwm fel Atodiad 1 i'r hysbysiad o benderfyniad hwn. Dylid eu darllen ar y cyd â'r amodau cynllunio amlinellol cyffredinol a restrir yn Adran A yr hysbysiad o benderfyniad hwn sy'n berthnasol i bob un o'r tri safle.

62. Os yw'n digwydd bod canolfan(nau) Gwres a Phŵer Cyfunol ("CHP") yn cael ei/eu datblygu, rhaid cyflwyno manylion llawn ar gyfer y CHP i'w cymeradwyo'n ysgrifenedig gan yr Awdurdod Cynllunio Lleol fel rhan o'r Materion a Gadwyd yn Ôl ar gyfer Cyfnod Penrhos. Rhaid i'r manylion sydd i'w cymeradwyo'n ysgrifenedig o dan ddarpariaethau'r cais neu geisiadau i gymeradwyo Materion a Gadwyd yn Ôl ar gyfer Cyfnod Penrhos gynnwys asesiad llawn o ansawdd yr aer a threfniadau i'w fonitro wedyn, gan gynnwys amserlen ar gyfer hynny a chyfrifiadau o uchder(au) y simneiau. Rhaid cyflawni'r datblygiad a gwaith arall yng nghyswllt y cynllun yn unol â'r cynllun a'r amserlen a gymeradwywyd gan yr Awdurdod Cynllunio Lleol.

Rheswm: I sicrhau edrychiad boddhaol ar gyfer y datblygiad ac na fydd effaith negyddol sylweddol ar yr amcanion yng nghyswllt ansawdd yr aer.

63. Fel rhan o'r cais neu geisiadau i gymeradwyo Materion a Gadwyd yn Ôl ar gyfer Cyfnod Penrhos rhaid cyflwyno Cynllun Rheoli Llifogydd ("FMP") ar gyfer y Cyfnod hwnnw neu ran o'r Cyfnod, gan gynnwys amserlen ar gyfer ei weithredu a'i gynnal a'i gadw, i'r Awdurdod Cynllunio Lleol i'w gymeradwyo'n ysgrifenedig. Rhaid cyflawni'r gwaith yng nghyswllt y cynllun a gymeradwywyd, a hefyd y gwaith cynnal a chadw ar ei gyfer wedyn, yn unol â'r cynllun a'r amserlen a gymeradwywyd. Rhaid i'r FMP wneud trefniadau ar gyfer gwagu Cyfnod Penrhos neu ran o Gyfnod Penrhos os bydd llifogydd llanw'n digwydd.

Rheswm: I sicrhau bod canlyniadau unrhyw llifogydd wedi cael eu hasesu a'u lliniaru'n ddigonol.

64. Rhaid i'r cais i gymeradwyo Materion a Gadwyd yn Ôl ar gyfer Cyfnod Penrhos neu unrhyw ran o'r Cyfnod hwnnw gynnwys manylion llawn ac amserlen ar gyfer y gwaith o atgyweirio Basgedi Cerrig a chynnal a chadw wedyn a'r mesurau lliniaru eraill sydd eu hangen ar gyfer yr Aseiad o Ganlyniadau Llifogydd (Capita Symonds, 2012), sydd i'w cyflwyno i'w cymeradwyo'n ysgrifenedig gan yr Awdurdod Cynllunio Lleol. Rhaid cyflawni'r datblygiad a gwaith arall yng nghyswllt y cynllun sy'n destun yr amod hwn, a'r gwaith cynnal a chadw wedyn, yn unol â'r cynllun a'r amserlen a gymeradwywyd gan yr Awdurdod Cynllunio Lleol.

Rheswm: I sicrhau mesurau i liniaru yn erbyn canlyniadau posibl unrhyw ddigwyddiad llifogydd.

65. Fel rhan o'r cais i gymeradwyo Materion a Gadwyd yn Ôl ar gyfer datblygu'r Tŷ Cwch a Baddondy (sy'n cael eu datblygu fel rhan o Gyfnod Penrhos) rhaid cyflwyno manylion ysgrifenedig i'r Awdurdod Cynllunio Lleol yn nodi lefel(au) arfaethedig y lloiau gorffenedig ar gyfer y Tŷ Cwch a'r Baddondy sydd i fod yn 4.8m AOD o leiaf ac yn unol â'r cynlluniau a gymeradwyir fel rhan o'r caniatâd cynllunio hwn.

Rheswm: I leihau'r perygl llifogydd ar gyfer y datblygiad arfaethedig yn unol â Nodyn Cyngor Technegol 15: Datblygu a Pherygl Llifogydd (2004) (neu unrhyw ddogfen(nau) sy'n diwygio neu'n disodli'r canllawiau hyn).

66. Ni chaiff datblygiad Cyfnod Penrhos na rhan o Gyfnod Penrhos ddechrau hyd nes y bydd cynllun o fesurau i sicrhau y gellir parhau i ddefnyddio'r Llwybr Arfordirol a Hawliau Tramwy Cyhoeddus a Llwybr(au) Beicio eraill yn ystod y gwaith adeiladu ar gyfer y Cyfnod hwnnw, neu ran o'r datblygiad, wedi'i gyflwyno i'w gymeradwyo'n ysgrifenedig i'r Awdurdod Cynllunio Lleol. Rhaid i'r cynllun i gyflwyno o dan ddarpariaeth yr amod yma gynnwys cyhoedduswydd a hysbysiad o'r mesurau sydd i'w cymryd i sicrhau y gellir parhau i ddefnyddio'r llwybrau a nodwyd ac amserlen ar gyfer gwneud hynny. Rhaid gweithredu a glynu wrth y manylion a gymeradwyir mewn ysgrifenedig o dan ddarpariaethau'r amod hwn drwy gydol y gwaith o adeiladu Cyfnod Penrhos neu'r rhan o'r datblygiad y maent yn berthnasol iddi.

Rheswm: Er mwyn lleihau anhwylystod i ddefnyddwyr llwybrau troed ac er lles diogelwch y cyhoedd.

25/03/21 DIS / 2020/92 Rhyddhawyd mewn mor bell a mae'n ymwneud â RM / 2018/6

67. Rhaid i bob cais i gymeradwyo Materion a Gadwyd yn Ôl ar gyfer Cyfnod Penrhos neu unrhyw ran o'r Cyfnod hwnnw gynnwys a chyflwyno manylion llawn ar gyfer yr holl ffyrdd mynediad preifat arfaethedig a ffyrdd eraill yn y Cyfnod hwnnw neu ran o'r datblygiad i'r Awdurdod Cynllunio Lleol i'w cymeradwyo'n ysgrifenedig. Rhaid cwblhau'r ffyrdd mynediad preifat a'r ffyrdd eraill a gymeradwyir o dan ddarpariaethau'r amod hwn cyn meddiannu Cyfnod Penrhos neu unrhyw ran o'r datblygiad y mae'n berthnasol iddi.

Rheswm: I sicrhau datblygiad boddhaol.

68. Ni chaiff unrhyw ddatblygiad o Gyfnod Penrhos neu ran o'r Cyfnod hwnnw ddechrau hyd nes y bydd cynllun yn dangos manylion ar gyfer gwaredu dŵr wyneb o'r ffyrdd mynediad preifat ac o ffyrdd a mannau parcio eraill, i gynnwys lle bo hynny'n berthnasol manylion llawn y seiffonau tanwydd neu system System Draenio Cynaliadwy ("SDS") o fath arall sydd i fod â chapasiti priodol, ar gyfer y Cyfnod hwnnw neu ran o'r datblygiad, wedi cael ei gyflwyno a'i gymeradwyo'n ysgrifenedig gan yr Awdurdod Cynllunio Lleol. Rhaid i'r manylion sydd i'w cyflwyno o dan ddarpariaethau'r amod hwn gyfeirio at a bod yn unol â'r manylion sydd i'w cymeradwyo o dan ddarpariaethau amodau 39 a 40 y caniatâd cynllunio hwn. Rhaid cwblhau a gweithredu'r gwaith i waredu dŵr wyneb o'r ffyrdd mynediad preifat ac o ffyrdd a mannau parcio eraill yn unol â'r manylion a'r amserlen sydd i'w cymeradwyo'n ysgrifenedig o dan ddarpariaethau'r amod hwn.

Rheswm: I sicrhau y darperir cyfleusterau draenio effeithiol fel rhan o'r datblygiad arfaethedig ac i sicrhau nad oes unrhyw effaith andwyol i'r amgylchedd nac i'r tai sydd gerllaw'r datblygiad ac i sicrhau bod dŵr wyneb o'r datblygiad yn cael ei storio / gwaredu'n foddhaol.

25/03/21 DIS / 2020/92 Rhyddhawyd mewn mor bell a mae'n ymwneud â RM / 2018/6

69. Er y mynediad o Ffordd Llundain (neu unrhyw enw diwygiedig ar y briffordd gyhoeddus hon) fel y'i dangosir ar gynllun y "Mynediad Cylchfan Arfaethedig" (cyfeirnod cynllun: 90145_TA_100adolygiad E) a gymeradwyir yma, cyn dechrau datblygu Cyfnod Penrhos neu unrhyw ran o'r Cyfnod hwnnw rhaid cyflwyno manylion llawn ar gyfer dylunio ac adeiladu'r mynediad a ddangosir ar y darlun a gymeradwywyd i'r Awdurdod Cynllunio Lleol i'w cymeradwyo'n ysgrifenedig ganddo. Rhaid i'r cynllun gynnwys, o leiaf, manylion peirianyddol llawn y mynediad i'r briffordd o'r rhan honno o'r safle, lleiniau gwelededd (gan gynnwys, o leiaf, y llinell ganol a'r pellteroedd o boptu a'r uchder arfaethedig uwchlaw'r gerbydlon / pafin), amserlen ar gyfer gweithredu'r mynediad, y cyfleusterau croesi i gerddwyr, y deunyddiau adeiladu, lefelau, graddiannau, draenio dŵr wyneb, goleuadau, nodweddion hanesyddol, gwrychoedd, coed a nodweddion llinellol presennol megis waliau a thirlunio, gan gynnwys yr holl addasiadau angenrheidiol ac arfaethedig i'r briffordd bresennol. Rhaid cadw'r lleiniau gwelededd a gymeradwyir o dan ddarpariaethau'r amod hwn yn glir o unrhyw rwystr. Yna rhaid cyflawni'r datblygiad yn unol â'r cynllun a gymeradwyir gan yr Awdurdod Cynllunio Lleol o dan yr amod hwn.

Rheswm: Er mwyn lleihau perygl, rhwystr ac anhwylystod i ddefnyddwyr y briffordd a'r mynediad ac i sicrhau digon o welededd rhyngddynt. I sicrhau bod y datblygiad yn cadw a diogelu strwythurau a nodweddion tirlun er lles amwynder gweledol ac am resymau ecolegol a hanesyddol.

Adran C – Caniatâd Cynllunio Llawn – Tŵr y Beiliaid, Tŷ Allan yn Fferm Penrhos a Thŷ Beddmanarch ym Mharc Arfordirol Penrhos, Ffordd Llundain, Caergybi

Mae'r Amodau Cynllunio llawn canlynol yn berthnasol yn unig i'r adeiladau presennol a nodir ar ddarlun Rhif 020 sydd ynghlwm fel Atodiad 2 ac a leolir yng Nghyfnod Penrhos a ddiffinnir yn y diffiniadau sy'n rhan o'r hysbysiad o benderfyniad hwn ac ac a ddangosir wedi'i groeslinellu'n wyrdd ar y cynllun ynghlwm fel Atodiad 1 i'r hysbysiad o benderfyniad hwn

70. Bydd y newid defnydd a ganiateir drwy hyn yn dechrau cyn pen pum mlynedd o ddyddiad y caniatâd cynllunio hwn.

Rheswm: I gydymffurfio â gofynion Adran 91(1) Deddf Gynllunio Gwlad a Thref 1990.

71. Bydd y newid defnydd a ganiateir yma ond yn dechrau ar ôl gweithredu'r cais cyntaf am Faterion a Gadwyd yn Ôl a gymeradwyd mewn perthynas â'r Cyfnod Penrhos o'r datblygiad. Bydd y newid defnydd a ganiateir yma ond ei ddefnyddio ar sail atodol i'r pentref hamdden gwyliau ynghyd â'r defnyddiau atodol eraill a gymeradwyd o dan ddarpariaethau caniatâd cynllunio amlinellol 46C427K/TR/EIA/ECON.

Rheswm: I sicrhau nad yw'r newid defnydd yn digwydd cyn gweithredu'r Materion a Gadwyd yn Ôl ar gyfer y Cyfnod Penrhos cysylltiedig ac i sicrhau ei fod yna'n aros yn rhan o'r un uned gynllunio.

72. Rhaid cyflawni'r datblygiad a ganiateir yma'n gwbl unol â'r Cynllun Paramedrau ar Raddfa Lai (Darlun Rhif 020).

Rheswm: I sicrhau bod y datblygiad yn cael ei weithredu'n unol â'r manylion a gymeradwyd.

73. Ni chaiff unrhyw ran o'r datblygiad a ganiateir yma ddechrau hyd nes y bydd cynllun ar gyfer parcio cerbydau, troi a llwytho / dadlwytho yng nghyswllt yr holl adeiladau a nodir ar ddarlun Rhif 020 wedi cael ei gyflwyno a'i gymeradwyo'n ysgrifenedig gan yr Awdurdod Cynllunio Lleol. Rhaid i'r cynllun ar gyfer parcio cerbydau, troi a llwytho / dadlwytho a gymeradwyd yn ysgrifenedig o dan ddarpariaethau'r amod hwn gael ei osod allan cyn meddiannu'r datblygiad a ganiateir yma a rhaid wedyn cadw'r ardal honno drwy gydol y defnydd a gymeradwyir yma.

Rheswm: Fel bod cerbydau'n gallu tynnu, parcio a throï'n glir o'r briffordd er mwyn lleihau perygl, rhwystr ac anhwylystod i ddefnyddwyr y briffordd gyfagos.

Er gwybodaeth

1. Nid yw'r caniatâd cynllunio a roddir drwy hyn ar gyfer y newid defnydd arfaethedig yn awdurdodi unrhyw newidiadau i edrychiad allanol yr adeiladau.
2. Os bwriedir gwneud gwaith ar edrychiad allanol yr adeiladau, yna efallai y bydd angen caniatâd cynllunio llawn.
3. Os bwriedir cyflawni gwaith mewnol ac allanol ar adeilad sydd wedi'i restru, yna gallai fod angen caniatâd adeilad rhestredig.
4. Nodiadau'n ymwneud â rhywogaethau gwarchoddedig ac adeiladau (ystlumod, adar nythu), Deddf Bywyd Gwyllt a Chefn Gwlad (fel y'i diwygiwyd), Rheoliadau Cynefinoedd (2010, fel y'u diwygiwyd).

Adran D – Amodau Cynllunio Amlinellol – Tir yng Nghae Glas, Parc Cybi, Caergybi

Mae'r amodau cynllunio amlinellol canlynol yn berthnasol i Cyfnod 1 Cae Glas, Gwarchodfa Natur Cae Glas, Cae Criced Lôn Trefignath, Canolfan Dehongli Treftadaeth a Cyfnod 2 Cae Glas y datblygiad yn unig a ddiffinnir yn y diffiniadau sy'n rhan o'r hysbysiad o benderfyniad hwn ac a ddangosir wedi eu croeslinellu'n felyn ar y cynllun sydd ynghlwm fel Atodiad 1 i'r hysbysiad o benderfyniad hwn, a'r tir glas cysylltiedig sydd o fewn rheolaeth yr ymgeisydd pe bai angen o dan ddarpariaethau'r amod cynllunio perthnasol. Dylid eu darllen ar y cyd â'r amodau cynllunio amlinellol cyffredinol a restrir yn Adran A yr hysbysiad o benderfyniad hwn sy'n berthnasol i bob un o'r tri safle.

74. Ni chaiff unrhyw waith neu weithrediad(au) yng nghyswllt ailwampio Cyfnod 1 Cae Glas yn Gyfnod 2 Cae Glas, a hynny'n waith neu'n weithrediad(au) mewnol ac allanol, ddigwydd hyd nes y bydd manylebau llawn gan gynnwys cynllun yn nodi'r lle parcio i gerbydau, y lle troi a llwytho / dadlwytho ynghyd ag amserlen ar gyfer gweithredu'r gwaith neu weithrediad(au) ailwampio ar gyfer y Cyfnod hwnnw neu ran o'r datblygiad wedi cael

eu cyflwyno a'u cymeradwyo'n ysgrifenedig gan yr Awdurdod Cynllunio Lleol. Rhaid wedyn gweithredu'r gwaith o ailwampio Cyfnod 1 Cae Glas a'r cyfleusterau cysylltiedig yn Gyfnod 2 Cae Glas yn gwbl unol â'r manylion a gymeradwyir o dan ddarpariaethau'r amod hwn. Rhaid i'r cynllun cymeradwy ar gyfer parcio i gerbydau, lle troi a llwytho / dadlwytho gael ei osod allan cyn defnyddio Cyfnod 2 Cae Glas neu ran o'r datblygiad y mae'n berthnasol iddi a rhaid ei gadw wedyn ar gyfer y pwrpasau hyn.

Rheswm: I sicrhau edrychiad boddhaol i'r datblygiad.

75. Os yw'n digwydd bod canolfan(nau) Gwres a Phŵer Cyfunol ("CHP") yn cael ei/eu datblygu, ac fel rhan o'r Materion a Gadwyd yn Ôl ar gyfer Cyfnod 1 Cae Glas rhaid cyflwyno manylion llawn ar gyfer y CHP i'w cymeradwyo'n ysgrifenedig gan yr Awdurdod Cynllunio Lleol fel rhan o'r Materion a Gadwyd yn Ôl ar gyfer Cyfnod 1 Cae Glas. Rhaid i'r manylion sydd i'w cymeradwyo'n ysgrifenedig o dan ddarpariaethau'r cais neu geisiadau i gymeradwyo Materion a Gadwyd yn Ôl ar gyfer Cyfnod 1 Cae Glas gynnwys asesiad llawn o ansawdd yr aer a threfniadau i'w fonitro wedyn, gan gynnwys amserlen ar gyfer hynny a chyfrifiadau o uchder(au) y simneiau. Rhaid cyflawni'r datblygiad a gwaith arall yng nghyswllt y cynllun yn unol â'r cynllun a'r amserlen a gymeradwywyd gan yr Awdurdod Cynllunio Lleol.

Rheswm: I sicrhau edrychiad boddhaol ar gyfer y datblygiad ac na fydd effaith negyddol sylweddol ar yr amcanion yng nghyswllt ansawdd yr aer.

76. Rhaid i bob cais i gymeradwyo Materion a Gadwyd yn Ôl sy'n ymwneud â Cyfnod 1 Cae Glas neu unrhyw ran o'r Cyfnod hwnnw gynnwys manylion ar gyfer y lleoliad a'r manylion adeiladu llawn, topograffig ynghyd â manylion eraill gan gynnwys deunyddiau ac amserlen ar gyfer gweithredu unrhyw fwnd neu arglawdd ar hyd ffyrntiad y safle â Gwibffordd yr A55 a'u cyflwyno i'w cymeradwyo'n ysgrifenedig gan yr Awdurdod Cynllunio Lleol. Rhaid i'r manylion sydd i'w cyflwyno o dan ddarpariaethau'r amod hwn fod yn unol â'r cynllun Plannu Manwl a gymeradwywyd gan yr Awdurdod Cynllunio Lleol o dan amod 20 y caniatâd cynllunio hwn. Rhaid cyflawni'r datblygiad yn unol â'r manylion a gymeradwywyd o dan yr amod hwn.

Rheswm: I sicrhau edrychiad boddhaol i'r datblygiad.

77. Rhaid i'r cais i gymeradwyo Materion a Gadwyd yn Ôl ar gyfer datblygu Cae Criced Lôn Trefnath gynnwys manylion llawn y gwaith adeiladu ynghyd â manylion eraill yng nghyswllt safonau a manyleb y cae criced sydd i'w symud a'r cyfleusterau cysylltiedig (ac sydd i fod yn unol â "Cynllunio a Dylunio ar gyfer Cyfleusterau Chwaraeon a Chwarae Awyr Agored" Meysydd Chwarae Cymru (2008) a "Dylunio a Chynnal a Chadw Cyfleusterau Chwaraeon Awyr Agored" (2004) neu unrhyw ddogfennau sy'n diweddarau neu'n disodli'r dogfennau hyn) yn lle'r ddarpariaeth bresennol yng Nghyfnod Penrhos ynghyd ag amserlen ar gyfer eu gweithredu a'u cyflwyno i'w cymeradwyo'n ysgrifenedig gan yr Awdurdod Cynllunio Lleol. Ni chaiff unrhyw ddatblygiad yng nghyswllt Cae Criced Lôn Trefnath ddechrau hyd nes y cymeradwyir y manylion o dan yr amod hwn gan yr Awdurdod Cynllunio Lleol. Rhaid cyflawni'r datblygiad a'r gwaith arall sydd arfaethedig o dan ddarpariaethau'r amod hwn yn unol â'r manylion a gymeradwywyd.

Rheswm: I sicrhau datblygiad boddhaol.

78. Fel rhan o'r gymeradwyaeth cais(au) am Faterion a Gadwyd yn Ôl yn ymwneud â datblygiad Cyfnod 1 Gwarchodfa Natur Cae Glas, Cyfnod 2 Gwarchodfa Natur Cae Glas neu unrhyw ran o'r Cyfnod hwnnw rhaid cyflwyno cynllun sy'n dangos manylion yr holl llwybr(au) troed arfaethedig a lleoliad(au) unrhyw gyfleusterau i gerddwyr eraill yn y Cyfnod neu unrhyw ran o'r Cyfnod hwnnw i'r Awdurdod Cynllunio Lleol am ei gymeradwyaeth ysgrifenedig. Mae'r manylion sydd u'w cyflwyno o dan ddarpariaethau'r amod hwn i gynnwys o leiaf:

- manylion peirianneg llawn y llwybrau troed arfaethedig ac unrhyw gyfleusterau i gerddwyr eraill;
- darpariaethau fydd yn cael eu gwneud ar gyfer mynediad gan bobl gyda nam symudedd neu ar y synhwyrâu; a
- amserlen ar gyfer gweithredu'r gwaith.

Ni chaniateir unrhyw ddatblygiad o Gyfnod 1 Gwarchodfa Natur Cae Glas, Cyfnod 2 Gwarchodfa Natur Cae Glas neu unrhyw ran o'r Cyfnodau hwnnw ddechrau nes i'r Awdurdod Cynllunio Lleol gymeradwyo manylion y cynllun o dan yr amod hwn. Rhaid i'r datblygiad a gwaith eraill a gwmpesir gan y cynllun gael eu gweithredu yn unol â'r cynllun a gymeradwywyd. Ni fydd unrhyw lwybr (au) arall arfaethedig neu unrhyw gyfleusterau mynediad i gerddwyr arall heblaw'r rhai a gymeradwyir yn ysgrifenedig o dan ddarpariaethau'r amod hwn.

Rheswm: Er mwyn diogelu Safle o Ddiddordeb Gwyddonol Arbennig (SoDdGA) Beddmanarch-Cymyran. Hefyd er mwyn sicrhau bod ffurf dderbyniol o ddatblygiad a sicrhau darpariaeth ddigonol ar gyfer defnyddwyr anabl.

79. Ni chaiff unrhyw ddatblygiad o Warchodfa Natur Cae Glas, Cae Criced Lôn Trefignath na'r Ganolfan Dehongli Treftadaeth ddechrau hyd nes y bydd trefniadau ar gyfer y dull mynediad i gerbydau a'r trefniadau mynediad eraill at y Cyfnod(au) hyn wedi cael eu cyflwyno a'u cymeradwyo'n ysgrifenedig gan yr Awdurdod Cynllunio Lleol. Rhaid i'r manylion sydd i'w cyflwyno o dan ddarpariaethau'r amod hwn gynnwys, o leiaf:

- manylion peiranyddol llawn y mynediad i'r briffordd o'r rhan honno o'r safle;
- lleiniau gweledd (gan gynnwys, o leiaf, y llinell ganol a phellteroedd o boptu, yr uchder uwchlaw'r gerbydion / pafin; ac
- amserlen ar gyfer gweithredu'r mynediad, y cyfleusterau croesi i gerddwyr, y deunyddiau adeiladu, lefelau, graddiannau, draenio dŵr wyneb, goleuadau, nodweddion hanesyddol, gwrychoedd, coed a nodweddion llinellol presennol megis waliau a thirlunio, gan gynnwys yr holl addasiadau angenrheidiol ac arfaethedig i'r briffordd bresennol.

Rhaid cyflawni'r datblygiad wedyn yn unol â'r cynllun(iau) a gymeradwyir o dan yr amod hwn. Rhaid cadw'r lleiniau gweledd a gymeradwyir o dan ddarpariaethau'r amod hwn yn glir o unrhyw rwystr(au).

Rheswm: Er mwyn lleihau perygl, rhwystr ac anhwylostod i ddefnyddwyr y briffordd a'r mynediad ac i sicrhau digon o weledd rhyngddynt. I sicrhau bod y datblygiad yn cadw a diogelu strwythurau a nodweddion tirlun er lles amwynder gweledol ac am resymau ecolegol a hanesyddol.

80. Fel rhan o'r cais i gymeradwyo Materion a Gadwyd yn Ôl ynghylch datblygu Cae Criced Lôn Trefignath rhaid cyflwyno cynllun yn dangos nifer, lleoliad a manylion llawn ar gyfer adeiladu'r man(nau) pasio ar hyd Lôn Trefignath (neu unrhyw enw diwygiedig ar gyfer y briffordd gyhoeddus hon) i'w gymeradwyo'n ysgrifenedig gan yr Awdurdod Cynllunio Lleol. Rhaid adnabod yr holl wrychoedd, coed a nodweddion llinellol fel waliau ynghyd â methodoleg a mesurau i liniaru'r effeithiau ar yr ecoleg a'r tirlun. Rhaid i'r cynllun a gymeradwyir o dan ddarpariaethau'r amod hwn gael ei weithredu a'i gwblhau yn unol â'r manylion a gymeradwywyd cyn y gellir defnyddio Cae Criced Lôn Trefignath.

Rheswm: Er mwyn lleihau perygl, rhwystr ac anhwylostod i ddefnyddwyr y briffordd. I oleuo ymdrin â materion ecolegol o dan y ddeddfwriaeth berthnasol (NERC, Rheoliadau Cynefinoedd).

81. Rhaid i bob cais i gymeradwyo Materion a Gadwyd yn Ôl ar gyfer Cyfnod 1 Cae Glas neu unrhyw ran o'r Cyfnod hwnnw gynnwys a chyflwyno manylion llawn ar gyfer yr holl ffyrdd mynediad preifat arfaethedig a ffyrdd eraill i'r Awdurdod Cynllunio Lleol i'w cymeradwyo'n ysgrifenedig. Rhaid i'r ffyrdd mynediad preifat a ffyrdd eraill a gymeradwyir o dan ddarpariaethau'r amod hwn gael eu cwblhau cyn dechrau ar Gyfnod 1 Cae Glas neu unrhyw ran o'r Cyfnod hwnnw.

Rheswm: I sicrhau datblygiad boddhaol.

82. Ni chaiff unrhyw ddatblygiad o Gyfnod 1 Cae Glas neu unrhyw ran o'r Cyfnod hwnnw ddechrau hyd nes y bydd cynllun yn dangos manylion ar gyfer gwaredu dŵr wyneb o'r ffyrdd mynediad preifat ac o ffyrdd a manau parcio eraill, i gynnwys lle bo hynny'n berthnasol manylion llawn y seiffonau tanwydd neu system System Draenio Cynaliadwy ("SDS") o fath arall sydd i fod gyda chapasiti priodol, ar gyfer y Cyfnod hwnnw neu ran o'r datblygiad, wedi cael ei gyflwyno a'i gymeradwyo'n ysgrifenedig gan yr Awdurdod Cynllunio Lleol. Rhaid i'r manylion sydd i'w cyflwyno o dan ddarpariaethau'r amod hwn gyfeirio at a bod yn unol â'r manylion sydd i'w cymeradwyo o dan ddarpariaethau amodau 39 a 40 y caniatâd cynllunio hwn. Rhaid cyflawni'r datblygiad a gwaith arall yng nghyswllt y cynllun yn unol â'r cynllun a gymeradwywyd. Rhaid i'r gwaith i waredu dŵr wyneb o'r ffyrdd mynediad preifat ac o ffyrdd a manau parcio eraill gael ei gwblhau a'i weithredu'n unol â'r manylion a'r amserlen sydd i'w cymeradwyo o dan ddarpariaethau'r amod hwn.

Rheswm: I sicrhau y darperir cyfleusterau draenio effeithiol fel rhan o'r datblygiad arfaethedig ac i sicrhau nad oes unrhyw effaith andwyol i'r amgylchedd nac i'r tai sydd gerllaw'r datblygiad ac i sicrhau bod dŵr wyneb o'r datblygiad yn cael ei storio / gwaredu'n foddhaol.

83. Er y mynediad arfaethedig o Barc Cybi (neu unrhyw enw diwygiedig ar gyfer y briffordd gyhoeddus hon) fel y'i dangosir ar gynllun "Mynediad Arfaethedig Cae Glas" (cyfeirnod cynllun: 90145/004 adolygiad A) i Gyfnod 1 Cae Glas a gymeradwyir yma, cyn dechrau ar y Cyfnod hwn o'r datblygiad rhaid cyflwyno manylion dylunio ac adeiladu llawn y mynediad a ddangosir ar y darlun a gymeradwywyd i'r Awdurdod Cynllunio Lleol i'w cymeradwyo'n ysgrifenedig. Rhaid i'r cynllun gynnwys, o leiaf, manylion peirianyddol llawn y mynediad i'r briffordd o'r rhan honno o'r safle, lleiniau gweledd (gan gynnwys, o leiaf, y llinell ganol a'r pellteroedd o boptu a'r uchder uwchlaw'r gerbydlon / pafin), amserlen ar gyfer gweithredu'r mynediad, y cyfleusterau croesi i gerddwyr, y deunyddiau adeiladu, lefelau, graddiannau, draenio dŵr wyneb, goleuadau, nodweddion hanesyddol, gwrychoedd, coed a'r nodweddion llinellol presennol megis waliau a thirlunio, gan gynnwys yr holl addasiadau angenrheidiol ac arfaethedig i'r briffordd bresennol. Rhaid cyflawni'r datblygiad wedyn yn unol â'r cynllun a gymeradwyir gan yr Awdurdod Cynllunio Lleol o dan yr amod hwn cyn dechrau ar unrhyw ran o Gyfnod 1 Cae Glas. Rhaid cadw'r lleiniau gweledd a gymeradwyir o dan ddarpariaethau'r amod hwn yn glir o unrhyw rwystr(au). Nid oes unrhyw ddull mynediad arall ar gyfer cerbydau i fod i / o'r briffordd gyhoeddus heblaw am fynediad dros dro wedi'i gytuno arno at bwrpasau adeiladu'n unig, i / o Gyfnod 1 Cae Glas neu Gyfnod 2 Cae Glas.

Rheswm: Er mwyn lleihau perygl, rhwystr ac anhwylystod i ddefnyddwyr y briffordd a'r mynediad ac i sicrhau digon o weledd rhyngddynt. I sicrhau bod y datblygiad yn cadw a diogelu strwythurau a nodweddion tirlun er lles amwynder gweledol ac am resymau ecolegol a hanesyddol.

Adran E – Amodau Cynllunio Amlinellol – Kingsland, Ffordd Kingsland, Caergybi

Mae'r amodau cynllunio amlinellol canlynol yn berthnasol i Gyfnod 1 Kingsland a Gyfnod 2 Kingsland o'r datblygiad yn unig a ddiffinnir yn y diffiniadau sy'n rhan o'r hysbysiad o benderfyniad hwn ac a ddangosir wedi eu croeslinellu'n biws ar y cynllun sydd ynghlwm fel Atodiad 1 i'r hysbysiad o benderfyniad hwn, a'r tir glas cysylltiedig sydd o fewn rheolaeth yr ymgeisydd pe bai angen o dan ddarpariaethau'r amod cynllunio perthnasol. Dylid eu darllen ar y cyd â'r amodau cynllunio amlinellol cyffredinol a restrir yn Adran A yr hysbysiad o benderfyniad hwn, sy'n berthnasol i bob un o'r tri safle.

84. Ni chaiff unrhyw waith neu weithrediad(au) yng nghyswllt y Cyfnod o ailwampio Cyfnod 1 Kingsland yn Gyfnod 2 Kingsland, a hynny'n waith neu'n weithrediad(au) mewnol ac allanol, ddigwydd hyd nes y bydd manylebau llawn gan gynnwys cymysgedd y mathau o dai, nifer yr ystafelloedd gwely, y lle parcio ceir a'r man(nau) troi ynghyd ag amserlen ar gyfer gweithredu'r gwaith neu weithrediad(au) ailwampio ar gyfer y Cyfnod hwnnw, wedi cael eu cyflwyno a'u cymeradwyo'n ysgrifenedig gan yr Awdurdod Cynllunio Lleol. Rhaid wedyn gweithredu'r gwaith o ailwampio Cyfnod 1 Kingsland ac unrhyw gyfleusterau cysylltiedig yn Gyfnod 2 Kingsland yn gwbl unol â'r manylion a gymeradwyir o dan ddarpariaethau'r amod hwn. Rhaid i'r cynllun cymeradwy ar gyfer parcio i gerbydau a lle troi gael ei osod allan cyn defnyddio Cyfnod 1 Kingsland neu ran o'r datblygiad y mae'n berthnasol iddi a rhaid ei gadw wedyn ar gyfer y pwrpasau hyn.

Rheswm: I sicrhau edrychiad boddhaol i'r datblygiad a bod y datblygiad yn darparu cymysgedd priodol o fathau o dai.

85. Rhaid i'r safon Diogelu drwy Ddylunio sydd i'w chyflawni gan ddatblygiad preswyl Cyfnod 2 Kingsland gael ei gyflwyno fel rhan o'r ceisiadau am Faterion a Gadwyd yn Ôl ar gyfer Cyfnod 1 Kingsland a'i gymeradwyo yn ysgrifenedig gan yr Awdurdod Cynllunio Lleol. Rhaid ailwampio pob un o'r tai yng Nghyfnod 1 Kingsland i gyflawni'r safon Diogelu drwy Ddylunio honno cyn meddiannu'r tai preswyl hynny yng Nghyfnod 2 Kingsland.

Rheswm: I sicrhau amgylchedd diogel ar gyfer y datblygiad.

86. Ni cheir defnyddio na meddiannu'r un o'r tai sy'n rhan o Gyfnod 2 Kingsland hyd nes y bydd y lle parcio a'r man(nau) troi ar gyfer y tai hynny wedi cael eu cwblhau'n gwbl unol â'r manylion a gyflwynwyd ac a gymeradwywyd yn ysgrifenedig gan yr Awdurdod Cynllunio Lleol o dan ddarpariaethau amod84. Rhaid wedyn cadw'r lle parcio a'r man(nau) troi ar gyfer y pwrpasau hynny'n unig.

Rheswm: Fel bod cerbydau'n gallu tynnu, parcio a throï'n glir o'r briffordd er mwyn lleihau perygl, rhwystr ac anhwylystod i ddefnyddwyr y briffordd gyfagos.

87. Fel rhan o'r cais neu geisiadau i gymeradwyo Materion a Gadwyd yn Ôl yng nghyswllt datblygiad Cyfnod 1 Kingsland neu unrhyw ran o'r Cyfnod hwnnw rhaid cyflwyno cynllun yn dangos manylion yr holl ffyrdd mynediad a ffyrdd eraill ar gyfer y Cyfnod hwnnw neu ran o'r Cyfnod hwnnw i'r Awdurdod Cynllunio Lleol i'w gymeradwyo'n ysgrifenedig. Ni chaiff unrhyw ddatblygiad o Gyfnod 1 Kingsland neu unrhyw ran o'r Cyfnod hwnnw ddechrau hyd nes y bydd yr Awdurdod Cynllunio Lleol wedi cymeradwyo manylion y cynllun o dan yr amod hwn. Rhaid cyflawni'r datblygiad a gwaith arall yng nghyswllt y cynllun yn unol â'r cynllun a gymeradwywyd.

Rheswm: I sicrhau datblygiad boddhaol.

88. Rhaid cwblhau'r ffyrdd mynediad a'r ffyrdd eraill sydd i'w cymeradwyo'n ysgrifenedig ar gyfer Cyfnod 1 Kingsland neu unrhyw ran o'r Cyfnod hwnnw fel bod ganddynt orffeniad gwaelod isaf cyn defnyddio'r Cyfnod hwnnw o'r datblygiad neu erbyn unrhyw ddyddiad arall y cytunir arno'n ysgrifenedig â'r Awdurdod Cynllunio Lleol.

Rheswm: Er mwyn lleihau perygl, rhwystr ac anhwylystod i ddefnyddwyr y briffordd a'r mynediad.

89. Ar gyfer Cyfnod 1 Kingsland neu unrhyw ran o'r Cyfnod hwnnw, rhaid i'r ffyrdd mynediad a'r ffyrdd eraill gynnwys cyrbiau a rhaid wynebu a goleuo'r gerbydlon a'r pafinau cyn defnyddio'r Cyfnod hwnnw neu ran o'r Cyfnod hwnnw neu o fewn pum mlynedd i ddechrau'r Cyfnod hwnnw neu ran o'r datblygiad pa un bynnag sy'n dod gyntaf neu o fewn unrhyw gyfnod arall y cytunir arno'n ysgrifenedig â'r Awdurdod Cynllunio Lleol.

Rheswm: Er mwyn lleihau perygl, rhwystr ac anhwylystod i ddefnyddwyr y briffordd a'r mynediad.

90. Ni cheir meddiannu unrhyw ddatblygiad Cyfnod 1 Kingsland neu unrhyw ran o'r Cyfnod hwnnw hyd nes y bydd mesurau yn eu lle ar gyfer rheoli a chynnal a chadw'r mynediad a ffyrdd eraill yn unol â manylion a gyflwynwyd yn flaenorol ac a gymeradwywyd yn ysgrifenedig gan yr Awdurdod Cynllunio Lleol ar gyfer y Cyfnod hwnnw neu ran o'r datblygiad. Rhaid cynnal a chadw'r ffyrdd mynediad a'r ffyrdd eraill yn unol â'r manylion a gymeradwywyd o dan ddarpariaethau'r amod hwn am gyn hired ag y mae'r defnydd cychwynnol ac unrhyw ddefnydd sy'n dilyn a gymeradwyir yma'n parhau.

Rheswm: Er mwyn lleihau perygl, rhwystr ac anhwylystod i ddefnyddwyr y briffordd a'r mynediad.

91. Ni chaiff unrhyw ddatblygiad o Gyfnod 1 Kingsland neu unrhyw ran o'r Cyfnod hwnnw ddechrau hyd nes y bydd manylion llawn ar gyfer gwaredu draenio dŵr wyneb o'r ffyrdd mynediad a ffyrdd eraill, gan gynnwys amserlen ar gyfer eu gweithredu (gan gynnwys unrhyw system ddraenio neu seilwaith cysylltiedig sydd eu hangen i wasanaethu'r datblygiad) ar gyfer y Cyfnod hwnnw neu ran o'r datblygiad, wedi cael eu cyflwyno a'u cymeradwyo'n ysgrifenedig gan yr Awdurdod Cynllunio Lleol. Rhaid i'r manylion sydd i'w cyflwyno o dan ddarpariaethau'r amod hwn gyfeirio at a bod yn unol â'r manylion sydd i'w cymeradwyo o dan ddarpariaethau amodau 39 a 40 y caniatâd cynllunio hwn. Rhaid i'r gwaith i waredu dŵr wyneb o'r ffyrdd mynediad a ffyrdd eraill gael ei gwblhau a'i weithredu'n unol â'r manylion a'r amserlen sydd i'w cymeradwyo o dan ddarpariaethau'r amod hwn.

Rheswm: I sicrhau y darperir cyfleusterau draenio effeithiol fel rhan o'r datblygiad arfaethedig ac i sicrhau nad oes unrhyw effaith andwyol i'r amgylchedd nac i'r tai sydd gerllaw'r datblygiad ac i sicrhau bod dŵr wyneb o'r datblygiad yn cael ei storio / gwaredu'n foddhaol.

92. Ni chaiff datblygiad Cyfnod 1 Kingsland na rhan o'r Cyfnod hwnnw ddechrau hyd nes y bydd cynllun o fesurau i sicrhau y gellir parhau i ddefnyddio'r Llwybrau Tramwy Cyhoeddus yng nghyswllt y Cyfnod hwnnw, neu ran o'r datblygiad, yn ystod y gwaith adeiladu ar gyfer y Cyfnod hwnnw neu ran o'r datblygiad, wedi'i gyflwyno i'w gymeradwyo'n ysgrifenedig i'r Awdurdod Cynllunio Lleol. Rhaid i'r mesurau hyn gynnwys cyhoeddusrwydd, hysbysiad o'r mesurau ac amserlen ar eu cyfer sydd i'w cyflwyno i'r Awdurdod Cynllunio Lleol am ei ganiatâd ysgrifenedig. Rhaid gweithredu a glynu'n gaeth wrth y manylion a gymeradwyir o dan ddarpariaethau'r amod drwy gydol y gwaith o adeiladu datblygiad y Cyfnod neu'r rhan o'r datblygiad y maent yn berthnasol iddi.

Rheswm: Er mwyn lleihau anhwylystod i ddefnyddwyr llwybrau troed ac er lles diogelwch y cyhoedd.

93. Er y mynediad o Ffordd Kingsland (neu unrhyw enw diwygiedig ar gyfer y briffordd gyhoeddus hon) fel y'i dangosir ar "Gynllun Arfaethedig ar gyfer Ffordd Kingsland - Opsiwn A" (cyfeirnod cynllun: 90145/002 adolygiad B) a gymeradwyir yma, ni chaiff unrhyw ddatblygiad o'r Cyfnod perthnasol ddechrau hyd nes y bydd manylion dylunio ac adeiladu llawn ar gyfer y mynediad fel y dangosir hwynt ar y darlun a gymeradwywyd wedi cael eu cyflwyno a'u cymeradwyo gan yr Awdurdod Cynllunio Lleol. Rhaid i'r cynllun gynnwys, o leiaf, manylion peirianyddol llawn y mynediad i'r briffordd o'r rhan honno o'r safle, lleiniau gweledd (gan gynnwys, o leiaf, y llinell ganol a'r pellteroedd o boptu a'r uchder uwchlaw'r gerbydlon / pafin), amserlen ar gyfer gweithredu'r mynediad, y cyfleusterau croesi i gerddwyr, y deunyddiau adeiladu, lefelau, graddiannau, draenio dŵr wyneb, goleuadau, nodweddion hanesyddol, gwrychoedd, coed a'r nodweddion llinellol presennol megis waliau a thirlunio, gan gynnwys yr holl addasiadau angenrheidiol ac arfaethedig i'r briffordd bresennol. Rhaid wedyn cyflawni'r datblygiad yn unol â'r cynllun a gymeradwyir o dan yr amod hwn cyn dechrau unrhyw ran arall o Cyfnod 1 Kingsland. Rhaid cadw'r lleiniau gweledd a gymeradwywyd yn ysgrifenedig o dan ddarpariaethau'r amod hwn yn glir o unrhyw rwystr(au). Ni cheir darparu unrhyw ddull arall o fynediad i gerbydau i / o'r briffordd gyhoeddus.

Rheswm: Er mwyn lleihau perygl, rhwystr ac anhwylystod i ddefnyddwyr y briffordd a'r mynediad ac i sicrhau digon o weledd rhyngddynt ac i sicrhau bod y datblygiad yn cadw a diogelu strwythurau a nodweddion tirlun er lles amwynder gweledol ac ar seiliau ecolegol a hanesyddol.

94. Ni chaiff y Materion a Gadwyd yn Ôl sydd i'w cyflwyno ar gyfer Cyfnod 1 Kingsland gynnwys unrhyw fynediad i gerbydau o gwbl o Mill Road (neu unrhyw enw diwygiedig ar y briffordd gyhoeddus hon), Hawl Tramwy Cyhoeddus (Rhif 2 Trearddur) sy'n croesi'r safle cais neu'r ffordd sy'n arwain i neu'r manau parcio ceiryng Nghanolfan Hamdden Caergybi (neu unrhyw enw diwygiedig ar y ganolfan hon).

Rheswm: Er mwyn lleihau perygl, rhwystr ac anhwylystod i ddefnyddwyr y briffordd a'r Hawl Tramwy Cyhoeddus.

Mae'r cynllun datblygu ar gyfer Ynys Môn yn cynnwys Cynllun Fframwaith Gwynedd (1993), Cynllun Lleol Ynys Môn (1996) a'r Cynllun Datblygu Unedol a ddaeth i ben. 'Roedd y polisiau canlynol yn berthnasol i'r sylw a roddwyd i'r cais hwn: Polisiau 1 2 3 5 8 14 16 26 30 32 33 34 35 36 37 39 41 42 44 45 48 49 51 53 o Cynllun Lleol Ynys Môn, Polisiau 1 2 3 4 5 6 A1 A3 A6 A7 A9 B1 C7 C8 CH1 CH2 CH10 CH11 CH12 CH18 CH19 D1 D4 D5 D7 D10 D14 D15 D17 D20 D21D22 D27 D28 D29 D32 DD2 DD3 DD4 DD5 DD6 DD7 DD8 DD15 FF11 FF12 FF14 FF15 FF16 FF17 o Cynllun Fframwaith Gwynedd, Polisiau PO1 PO2 PO3 PO4 PO6 PO7 PO8 PO8a PO8b GP1 GP2 EP1 EP2 EP3 EP6 EP18 EN1 EN2 EN3 EN4 EN5 EN6 EN7 EN9 EN12 EN14 EN15 EN16 HP1 HP2 HP3 HP6 HP7 HP8 SG1 SG2 SG3 SG4 SG6 SG7 SG9 TR3 TR9 TR10 TO1 TO2 TO10 TO11 TO12 TO14 MP1 MP3 MP6 MP8 MP9 MP10 MP11 MP12 MP13 o Cynllun Datblygu Unedol a Stopiwyd.

Er gwybodaeth

5. Rhaid darllen yr hysbysiad o benderfyniad yma ar y cyd â thelerau'r cytundeb cyfreithiol ymrwymwyd ynddo yn unol ag adran 106 o Ddeddf Cynllunio Gwlad a Thref 1990 (fel y'i diwygiwyd) dyddiedig 19/04/2016. Cynghorir chi i fodloni eich hun bod gennych yr holl ddogfennau perthnasol.
6. Rhaid cyflawni'r holl waith coed ofynnol mewn cysylltiad â'r caniatâd cynllunio hwn yn unol â "BS 3998:2010 Gwaith Coed – Argymhellion" (Rhagfyr 2010). Mae'r caniatâd cynllunio'n destun cytundeb o dan adran 106 o Ddeddf Gynllunio Gwlad a Thref 1990. Rhaid i'r holl waith a gyflawnir, lle bo angen, fod â thrwydded wedi'i rhoi gan y corff trwyddedu perthnasol o dan Reoliad 53 o Reoliadau Gwarchod Cynefinoedd a Rhywogaethau 2010 (fel y'u diwygiwyd) (neu unrhyw Reoliadau sy'n diddymu neu'n ail-ddeddfu'r Rheoliadau hyn] yn awdurdodi bod y gweithgaredd / datblygiad penodedig yn cael mynd yn ei flaen.
7. Bydd angen caniatâd gan Asiantaeth yr Amgylchedd o dan adran 23 o Ddeddf Draenio Tir 1991 i gyflawni unrhyw waith cwlfer / pibellu ar unrhyw ffos draenio tir neu gwrs dŵr.
8. Bydd angen caniatâd ar wahân gan yr Awdurdod Priffyrdd i gymeradwyo'r manylion adeiladu mynediad, gan gynnwys draenio dŵr wyneb, cyn cyflawni unrhyw waith i'r briffordd gyhoeddus. Cofiwch ofyn am y ffurflenni angenrheidiol gan Adran Briffyrdd y Cyngor.
9. Mae llwybrau cyhoeddus a llwybrau beicio ar safle(oedd) y cais. Bydd angen caniatâd o dan ddarpariaethau deddfwriaethol ar wahân neu ddarpariaethau eraill ar gyfer unrhyw wyriad, cau neu ddiwygio ac nid yw'r caniatâd cynllunio hwn yn rhoi hyn.
10. Mae'r hysbysiad o benderfyniad hwn yn ymwneud â Deddf Gynllunio Gwlad a Thref 1990 (fel y'i diwygiwyd) yn unig ac nid yw'n awgrymu unrhyw ganiatâd, a allai fod ei angen o dan unrhyw ddeddfwriaeth Ewropeidd neu ddeddfwriaeth arall yn y DU, yng nghyswllt rhywogaethau gwarchodedig. O dan Ddeddf Bywyd Gwyllt a Chefn Gwlad 1981 (fel y'i diwygiwyd) a Rheoliadau Cadwraeth (Cynefinoedd Naturiol etc)

1994 gwarchodir pob aderyn nythu ac mae'r Ddeddf yn gwahardd aflonyddu ar yr adar tra byddant yn nythu yn ystod y tymor magu sef 1 Mawrth – 30 Medi.

11. Mae'r hysbysiad o benderfyniad hwn yn ymwneud â Deddf Gynllunio Gwlad a Thref 1990 (fel y'i diwygiwyd) yn unig ac nid yw'n awgrymu unrhyw ganiatâd, a allai fod ei angen o dan unrhyw ddeddfwriaeth Ewropeaidd neu ddeddfwriaeth arall yn y DU, yng nghyswllt rhywogaethau gwarchoddedig. O dan Ddeddf Bywyd Gwyllt a Chefn Gwlad 1981 (fel y'i diwygiwyd) a Rheoliadau Cadwraeth (Cynefinoedd Naturiol etc) 1994, mae'n drosedd aflonyddu ar ystlum yn ei loches, neu ladd neu anafu ystlum neu achosi difrod, dinistrio neu atal mynediad at lle mae'n clwydo, p'un ai yw'r lle clwydo hwnnw wedi'i feddiannu neu beidio ar y pryd. Os deuir o hyd i dystiolaeth o ddefnydd gan ystlumod efallai y bydd angen trwydded gan Lywodraeth Cymru.
12. Nid yw'r hysbysiad o benderfyniad hwn yn ymwneud ag unrhyw ganiatâd / trwydded neu ofynion cofrestru a allai fod eu hangen o dan ddeddfwriaeth ar gyfer Tai Amlfeddiannaeth.
13. Er mwyn osgoi unrhyw amheuaeth mae'r cynlluniau a restrir isod a gyflwynwyd i gefnogi cais cynllunio 46C427K/TR/EIA/ECON wedi cael ei hasesu fel rhai dangosol yn unig:

Teitl y Darlun:	Rhif y Darlun:	Adolygiad:
Uwchgynllun Dangosol Cyffredinol	PL1114.P.GA103	F
Prif Gynllun Dangosol Penrhos	PL1114.P.GA100	K
Cynllun Meistr Llwybr Arfordirol Penrhos	PL1114.P.GA106	B
Prif Gynllun Dangosol Cae Glas	PL1114.CG.GA100	P
Prif Gynllun Dangosol Kingsland	PL1114.K.GA100	L

NOTICE OF DECISION

Please read the conditions listed below carefully, some conditions may require to be discharged prior to or during development.

Your application has been considered by the Council in accordance with its authority under the above Act and permission has been **GRANTED** with the following conditions:-

The following definitions form part of and are incorporated into the Planning Permission

Definitions:

“Adjacent Communities”	means the residents of the Morawelon and London Road electoral wards in Holyhead (or any subsequent or re-named electoral wards encompassing these areas).
“Advanced Planting”	means the landscaping of all the areas denoted on drawing numbers: PL1114.P.PP102 revision C; PL1114.CG.PP102 revision D; and PL1114.K.PP102 revision C as Advanced Planting, complying with the standards set out in BS 8545: 2014 Trees: from nursery to independence in the landscape – Recommendations (February 2014) and BS 3936-4:2007- Nursery stock. Specification for forest trees, poplars and willows (or any subsequent versions which supersede or update these British Standards).
“Arboriculture Method Statement”	means a method statement prepared in accordance with the procedure in BS 5837: Trees in relation to design, demolition and construction:

	Recommendations (2012) (or any subsequent version which supersede or updates this British Standard) setting out how site works should be carried out near trees to avoid accidental damage.
“Cae Glas Nature Reserve”	means a visitor centre and nature reserve developed in accordance with this Planning Permission and any subsequent Reserved Matters approval.
“Cae Glas Phase 1”	means the development of up to 315 lodges, central hub building, hotel, park and ride facility, lakeside hub comprising restaurant café, retail and bar uses, new grass football pitch and associated facilities and Combined Heat and Power Centre for the purposes of Nuclear Worker Accommodation during the construction of the Wylfa Newydd nuclear power station authorised by this Planning Permission on land at Cae Glas, Parc Cybi, Holyhead delineated with yellow hatching on the plan enclosed as Appendix 1 to this decision notice.
“Cae Glas Phase 2”	means the conversion of the units developed as part of Cae Glas Phase 1 or any component parts of that Phase into a leisure village as authorised by this Planning Permission
“Cloddiau”	means traditional raised stone faced earth bank boundary features with hedging planted on top.
“Demolition Method Statement”	means a method statement which shall include a timetable, identification of building or structure (or part of) to be demolished including photographs, method of demolition including a schedule of proposed work, structural reports where appropriate, protection measures of all boundary walls, hedges/trees and retained structures, sustainable disposal and re-use of materials, measures to safeguard protected and other species, and reinstatement measures.
“Design Guide”	means a Design Guide for each Phase of the development submitted to the Local Planning Authority to demonstrate how all the detailed Reserved Matters and all details to be submitted under conditions of planning permission 46C427K/TR/EIA/ECON in relation to each Phase of the development will attain the standard set out in the definition of Exemplar Development
“Detailed Construction Environmental Management Plan”	means a plan to be submitted to the Local Planning Authority based on the detail approved in the Preliminary Construction Environmental Management Plan which shall contain clear and detailed measures for the construction of the Phase or component part of it to effectively manage environmental impacts of construction.
“Detailed Construction Traffic Management Plan”	means a plan to be submitted to the Local Planning Authority based on the Preliminary Traffic Environmental Management Plan which shall contain clear and detailed measures for the construction of the Phase or component part of it to effectively manage environmental impacts of construction traffic.

<p>“Drainage Strategy”</p>	<p>means an indicative scheme indicating discharge points and methods of foul, surface water and land drainage disposal.</p>
<p>“Ecological Survey”</p>	<p>means a report identifying habitats and/or species submitted as part of the planning application hereby approved or any such updates of the Ecological Survey(s) submitted in the future in connection with the planning permission.</p>
<p>Environmental Statement</p>	<p>means the Environmental Statement and any Additional Environmental Information submitted under planning application reference 46C427K/TR/EIA/ECON.</p>
<p>“Existing Traditional Agricultural Landscape and other Features”</p>	<p>means the inclusion of hedges, Cloddiau, dry and other stone walls, existing path and roadside verges.</p>
<p>“Exemplar Development”</p>	<p>means exceptionally high quality, sympathetic and sustainable development appropriate to the Phase or component part of the development in the overall context of the landscape and the Area of Outstanding Natural Beauty (“AONB”) which contains a vision appropriate to the conservation and enhancement of the AONB and which shall have the following overarching priorities:</p> <ul style="list-style-type: none"> • Ensure a high standard of settlement design and its visual and physical integration in relation to the AONB, existing communities and the countryside; • Aim to conserve and enhance the special qualities of the AONB and address any actions relevant to development in the AONB, as set out in the Anglesey AONB Management Plan 2015 – 2020 (or any subsequent version of this plan); • Aim to conserve and enhance landscape features of soils, trees, boundaries and views which are important to character, sense of place and heritage; • Where existing settlement and landscape characteristics are positive and distinctive, to conserve and integrate their use within the development, but where those existing settlement and landscape characteristics are weak or poor, to develop new design characteristics appropriate to the enhancement of the landscape and visual context; • Deliver an attractive multifunctional public realm, which incorporates safe movement for people, recreational opportunities, natural habitats and Sustainable Drainage Systems SDS within Soft Landscaping; • Ensure the planning of the Soft Landscape is given high priority alongside utilitarian functions such as roads, sight lines, car parking, service runs, bin stores and lighting; • Utilise built form, landform, planting, boundaries, building/surface materials, colour, craftsmanship and traditions

	<p>appropriate to the locality and development objectives; and</p> <ul style="list-style-type: none"> Set out a Landscape Strategy informed by landscape and visual analysis to capture the priorities listed in this definition to inform the form and appearance of the development of the Phase(s).
“Flood Management Plan”	means a plan which identifies the risk(s) from flooding to the Penrhos Coastal Park, London Road, Holyhead delineated with green hatching on the plan enclosed as Appendix 1 to this decision notice once developed through the Penrhos Phase or component part of this Phase and sets out an action plan for managing any risk identified through that plan.
“Gabion Basket”	means a modular basket or cage filled with aggregate or rocks used in building a support or abutment.
“General Landscaping and Tree Planting”	means complying with the standards set out in BS 8545: 2014 Trees: from nursery to independence in the landscape – Recommendations (February 2014) and BS 3936-4:2007 - Nursery stock: Specification for forest trees, poplars and willows and BS 4428:1989 - Code of practice for general landscape operations (excluding hard surfaces) (or any subsequent versions which supersede or update these British Standards)
“Hard Landscaped Areas”	means the use of construction materials which are used to improve a landscape by design.
“Heritage Asset”	means a building, archaeology, monument, site, place, area or landscape identified as having a degree of significance meriting consideration in planning decisions, because of its heritage interest. Heritage Asset includes designated heritage assets and assets identified by the local planning authority (including local listing).
“Historic Environment”	means all aspects of the environment resulting from the interaction between people and places through time, including all surviving physical remains of past human activity, whether visible, buried, and landscaped and planted or managed flora.
“Heritage Interpretation Centre”	means a publicly accessible building and associated visitor car and cycle parking facilities provided in an appropriate position in the vicinity of the Trefignath Burial Chamber as described in the planning application hereby approved which will be required should Cae Glas Phase 1 be developed.
“Interpretation”	means the full range of potential activities intended to heighten public awareness and enhance understanding of a cultural heritage site or the AONB. These activities can include print and electronic publications, public lectures, on-site and directly related off-site installations, educational programmes, community activities, and ongoing research, training and evaluation of the interpretation process itself.

<p>“Kingsland Phase 1”</p>	<p>means the development of up to 320 units on Kingsland, Kingsland Road, Holyhead delineated with purple hatching on the plan enclosed as Appendix 1 to this decision notice shall to be used for the purposes of Nuclear Worker Accommodation during the Wylfa Newydd nuclear power station construction as described in the planning application hereby approved.</p>
<p>“Kingsland Phase 2”</p>	<p>means the conversion of the Nuclear Worker Accommodation developed as part of Kingsland Phase 1 into residential dwellings on a phased basis as the new nuclear power station (known as Wylfa Newydd) construction workforce reduces, comprising refurbished dwellings and infrastructure as described in the planning application hereby approved.</p>
<p>Landscape and Visual Impact Assessment</p>	<p>means Chapter 9 of of the Environmental Statement including all appendices, associated materials and any additions and or amenities submitted under planning application 46C427K/TR/EIA/ECON.</p>
<p>“Local Planning Authority”</p>	<p>means Cyngor Sir Ynys Mon / Isle of Anglesey County Council or any subsequent council following any local government re-organisation.</p>
<p>“Landscape Strategy”</p>	<p>means a strategy which shall include the following detail:</p> <ul style="list-style-type: none"> 6. criteria defining landscape setting; 7. identify areas, landmarks and features which are most important to the landscape setting of the AONB and which should be safeguarded; 8. provide guidelines to ensure that the development is compatible with the Phase in which it is located; 9. outline measures aimed at maintaining, enhancing and restoring features in the AONB; and 10. the provision for monitoring, altering and adding to measures aimed at mitigating impacts of the development on the AONB.
<p>“Lighting Scheme”</p>	<p>means a scheme, submitted for each Phase or component part of the development, to include full details of all external lighting, the design and specification, and methodology for the installation and lighting times (including duration) in the Lighting Scheme which shall have full regard to statutory and other protected species, the AONB, light pollution of night skies, residential properties and the sustainability credentials of the development approved by this Planning Permission.</p>
<p>“Management, Repair and Maintenance Plan”</p>	<p>means a plan which shall make provision for the retention, repair, enhancement and reinstatement of Existing Traditional Agricultural Landscape and other Features. The Management, Repair and Maintenance Plan shall include provision for the use of local natural stone or a stone of equivalent colour texture and weathering characteristics for enhancement, repair and reinstatement of Cloddiau, dry and other stone walls and shall also</p>

	include provision for appropriate ecological protection and enhancement measures.
“Natural Stonework and Pointing”	means the type, colour, size and bedding of stone, coursing, type of pointing and mortar mix.
“Nuclear Worker Accommodation”	means the units to be constructed as part of the Development of Cae Glas Phase 1 and Kingsland Phase 1 for use by workers employed in the construction of the new nuclear power station (known as WylfaNewydd)
“Penrhos Phase”	means a leisure village comprising up to 500 new leisure units and associated development as described in the planning application hereby approved on land delineated with green hatching on the plan enclosed as Appendix 1 to this decision notice.
“Phase”	means any one of the following “Phase”(s): the Penrhos Phase; Cae Glas Phase 1; Cae Glas Phase 2; Cae Glas Nature Reserve Phase 1; Cae Glas Nature Reserve Phase 2; Heritage Interpretation Centre; Lon Trefignath Cricket Pitch; Kingsland Phase 1; and Kingsland Phase 2.
“Phased Ecological Plan”	means individual plans detailing the avoidance, mitigation and compensatory works for habitat and species to be prepared for each Phase or component part of the development
“Phasing Plan”	means a plan setting the parameters which all Reserved Matters approval applications shall comply with and includes any subsequent amended plan approved by the Local Planning Authority
“Photo Point Monitoring”	means a fixed point or location photography tool used to record significant development transformation and to monitor progress and the effectiveness of mitigation from the commencement of development up to the completion of the development through use of real time photography from locations and at points of time prior, during and following the development (to be approved in writing by the Local Planning Authority) including that time taken for mitigation such as landscaping to be established.
“Ponds and Water Bodies Strategy”	means a strategy in relation to the location, size (including cross sections) and function of all proposed water bodies for each Phase or component part of the development which shall be informed by objectives of the Sustainable Drainage Systems SDS Scheme, Phased Ecological Plans and the Wildlife Conservation Management Plan (including water elements thereof).
Preliminary Construction Environmental Management Plan	means a report providing the environmental management framework for the construction of the Phase or any component part of the development including mitigating principles to

	<p>minimise potential environmental impacts of construction of any Phase or component part of the development which shall accord with mitigation measures contained in the Environmental Statement and other supporting documents submitted as part of the planning application hereby approved</p>
<p>Preliminary Construction Traffic Environmental Management Plan</p>	<p>means a report providing the environmental management framework for the construction traffic in each Phase or component part of the development including mitigating principles to minimise potential environmental impacts of construction traffic in the construction of that Phase or component part of the development which shall accord with the mitigation measures in the Environmental Statement and other supporting documents submitted as part of the planning application hereby approved</p>
<p>“Public Realm Strategy”</p>	<p>means a framework that identifies all public spaces to be included as part of each Phase or component part thereof and sets out a vision to ensure a cohesive approach to the design and quality of all the public open space(s) in the development and their maintenance and management thereafter.</p>
<p>“Lon Trefignath Cricket Pitch”</p>	<p>means a new grass Cricket pitch, vehicular access and associated facilities on Lon Trefignath to replace the existing cricket pitch and associated facilities at Penrhos should they be developed as part of the Penrhos Phase as described in the planning application hereby approved.</p>
<p>“Regions of Provenance”</p>	<p>relates to the numbering system used by Natural Resources Wales (Formerly Forestry Commission Wales) to divide Great Britain into four regions of provenance. These are defined areas within which similar ecological and climatic characteristics are found. They provide a framework for specifying sources of Forest Reproductive Material (FRM).</p>
<p>“Reserved Matters”</p>	<p>means reserved details submitted to the Local Planning Authority in respect of each Phase (or component part of the development) for approval as defined in Condition 1 of this Planning Permission</p>
<p>“Setting”</p>	<p>means, under the provisions of condition 36 of this Planning Permission, the surroundings in which a heritage asset is experienced. The extent of the Setting is not fixed and may change as the asset and its surroundings evolve. Elements of a Setting may make a positive or negative contribution to the significance of an asset, may affect the ability to appreciate that significance or may be neutral.</p>
<p>“Significance”</p>	<p>means, under the provisions of condition 36 and 37 the value of a Heritage Asset to the current and to future generations because of the interest of a heritage asset. That interest may be archaeological, architectural, artistic or historic. Significance derives not only from a Heritage Asset’s physical presence, but also from its Setting.</p>

<p>“Soft Landscape”</p>	<p>means the vegetative materials which are used to improve a landscape through design techniques.</p>
<p>“Standard”</p>	<p>means the size of a tree which shall have a minimum girth at 1 metre in height of between 8 to 10 cm and a height from the ground to tip of between 2.5 to 3 metres as set out in BS 8545: 2014 Trees: from nursery to independence in the landscape – Recommendations (February 2014) (or any subsequent version which supersedes or updates this British Standard)</p>
<p>“Wildlife Conservation Management Plan”</p>	<p>means a plan to be prepared which shall detail the methods to introduce promote maintain and enhance the ecological and wildlife areas identified within the planning application hereby approved.</p>
<p>“Written Scheme of Investigation”</p>	<p>means a scheme designed to advance the understanding of the past before an identified Heritage Asset or the relevant part of it is irretrievably lost by ensuring that:</p> <ul style="list-style-type: none"> 14. any archaeological investigation, including recording sampling and reporting, is carried out to professional standards and to an appropriate level of detail proportionate to the Heritage Asset’s likely Significance, by an organisation or individual with appropriate expertise; 15. the resultant records, artefacts and samples are analysed and where necessary conserved; 16. the understanding gained through carrying out these activities is made publicly available; and 17. an archive is created, and deposited for future research.

Section A. Outline Planning Conditions - Applicable to all 3 Sites

The following Outline Planning Conditions are applicable to all 3 application sites outlined in red on the plan Enclosed as Appendix 1 of this decision notice. These planning conditions should be read in conjunction with those listed in Sections B, C, D and E below of this decision notice

This planning permission should be read in accordance with the Definitions contained within the above table.

1. The development hereby approved under this planning permission may be delivered on a phased basis and applications to the Local Planning Authority for the approval of the appearance, landscaping, layout and scale (hereafter called the **“Reserved Matters”**) in respect of a Phase or any component parts of the development shall be carried out in conformity with the approved Phasing Plan(s)

Reason: To secure the satisfactory and comprehensive development of the site.

2. No development of any Phase or component part of the development shall commence until the Reserved Matters in respect of that Phase or component part of the development has been approved in writing by the Local Planning Authority.

Reason: The application is for part Full and part Outline planning permission and this relates to the need to secure the relevant reserved matters detail required for an Outline planning permission

3. The first Reserved Matters approval application shall be submitted to the Local Planning Authority not later than the expiration of 3 years beginning with the date of this planning permission. All subsequent Reserved Matters approval applications shall be submitted to the Local Planning Authority not later than the expiration of 10 years beginning with the date of this planning permission.

Reason: In granting a period in excess of the provisions of Section 92(2) of the Town and Country Planning Act 1990 regard has been had to the development plan and to the nature of the Development i.e. this is a phased development, part of which is contingent on a use as Nuclear Worker Accommodation in connection with the proposed new nuclear power station known as Wylfa Newydd.

4. The development hereby permitted shall commence no later than whichever is the later of the following dates:
 - the expiration of 5 years from the date of the grant of this permission; or
 - the expiration of 2 years from the date of the approval of the first Reserved Matters application to be approved.

Reason: To prevent the accumulation of planning permissions and to enable the Local Planning Authority to review the suitability of the development in the light of any altered circumstances which may arise and to comply with the provisions of Section 92(2) of the Town and Country Planning Act 1990.

5. No development shall commence until a Phasing Plan for each Phase of the development has been submitted to the Local Planning Authority and approved by it in writing. The Phasing Plan shall provide a timetable for the sequential implementation, completion and occupation/use of all areas and component parts of the Phase together with detail of the location of all associated facilities, services, roads, landscaping and any other associated elements. The development shall be carried out in accordance with the provisions of the approved Phasing Plan.

Reason: To ensure that the sequence and timescale for the ongoing development and completion of each Phase of the development take place in a satisfactory manner.

25/03/21 DIS/2020/92 Discharged in so far as it relates to RM/2018/6

6. The development hereby permitted shall be carried out strictly in accordance with the following approved plans:

Drawing Title:	Drawing Number:	Revision:
Red Line Boundary –Composite Plan	PL1114.P.RL100	E
Penrhos Parameter Plan – Land Use	PL1114.P.PP101	C
Cae Glas – Parameter Plan – Land Use	PL1114.CG.PP101	C
Kingsland Parameter Plan – Land Use	PL1114.K.PP101	B
Building Heights Penrhos	908	I
Building Heights Cae Glas	911	G
Building Heights Kingsland	909	C
Penrhos Parameter Plan - Advanced Planting	PL1114.P.PP102	C
Cae Glas – Parameter Plan – Advanced Planting	PL1114.CG.PP102	D
Kingsland Parameter Plan – Advanced Planting	PL1114.K.PP102	C
Proposed Roundabout Access	90145_TA_100	E
Proposed Cae Glas Access	90145/004	A
Kingsland Road Proposed Layout – Option A	90145/002	B
Scale Parameters Key Plan	020	
Scale Parameter Schedule	913	

Reason: To ensure a satisfactory form of development.

7. As part of each Reserved Matters approval application and any application to discharge a planning condition of this planning permission:
 - a. information demonstrating how the application falls within the ambit of the Environmental Statement (approved as part of this Planning Permission); and
 - b. information demonstrating how all of the planning conditions of this planning permission are being complied with

shall be provided to the Local Planning Authority.

The development proposed as part of a Reserved Matters approval application shall not commence until the Local Planning Authority has given its written consent that the requirements contained in this condition have been discharged in respect of the development proposed as part of that Reserved Matters approval application and the development shall be carried out in accordance with the information approved by the Local Planning Authority under this condition.

Reason: To ensure that the environmental information submitted as part of the planning application hereby approved and contained within the Environmental Statement is (where required) kept updated and that the Reserved Matters application(s) fall within the parameters of the assessed environmental impacts; and to ensure that the conditions within this planning permission are being adhered to the satisfaction of the Local Planning Authority.

25/03/21 DIS/2020/92 Discharged in so far as it relates to RM/2018/6

8. Each Reserved Matters approval application submitted to the Local Planning Authority shall be accompanied by an update to the Landscape and Visual Impact Assessment (approved as part of this Planning Permission) which shall be specific to the development proposed under the Reserved Matters approval application. The update provided under this condition shall accord with the third edition Guidelines for Landscape and Visual Impact Assessment (April 2013) Landscape Institute (or any subsequent versions of these guidelines). The development proposed as part of a Reserved Matters approval application shall not commence until the Local Planning Authority has approved the update to the Landscape and Visual Impact Assessment in writing provided to under this condition. The development shall be carried out in accordance with the update to the Landscape and Visual Impact Assessment approved by the Local Planning Authority under this condition.

Reason: To ensure that the development conserves and enhances the statutorily protected landscape.

9. Each Reserved Matters approval application submitted to the Local Planning Authority shall be accompanied by a Design Guide demonstrating how the development proposed under the Reserved Matters approval application complies with the definition of Exemplar Development. The Design Guide shall:

- include consideration of orientation, layout, scale, materials, external finishes, landscaping existing and proposed ground, floor and other levels;
- set out in detail of how the principles of Exemplar Development apply to the development proposed within that Phase or component part of the development;
- be based on best practice guidelines and shall at a minimum reflect detailed guidance in Technical Advice Note 12 Design (2016) (TAN 12) (or any document(s) which amends or supersedes this guidance);
- include a section entitled "Appraising Context" as detailed and specified within TAN 12;
- demonstrate how all the Reserved Matters approval applications for a Phase or a component part of the development attain and adhere to the provisions of the development and other planning policies material to the consideration of orientation, layout, scale, materials, external finishes, existing and proposed landscaping, floor and other levels; and
- include the detailed provisions of the Isle of Anglesey Council Supplementary Planning Guidance Design Guide for the Urban & rural Environment (04.03.08) (or any guidance which updates or supersedes this guidance).

Prior to producing the Design Guide all relevant statutory and other consultees shall be consulted (such list to be agreed in writing with the Local Planning Authority) and the breadth and content of the Design Guide shall reflect the responses received from the approved consultees under this condition. The development proposed as part of a Reserved Matters approval application shall not commence until the Local Planning Authority has confirmed in writing its approval of the Design Guide. The development shall be carried out in accordance with the Design Guide approved by the Local Planning Authority under this condition.

Reason: In the interests of visual amenity in the locality of the development and to ensure that the development conserves and enhances the statutorily protected landscape.

10. Each Reserved Matters approval application submitted to the Local Planning Authority shall include detail explaining how the development proposed under the Reserved Matters approval application aims to conserve and enhance the Area of Outstanding Natural Beauty AONB and any such statement shall demonstrate its compliance with the definition of Exemplar Development with reference to the following:

- the Landscape and Visual Impact Assessment approved under this planning permission and any update to this document which is required as part of the relevant Reserved Matters approval application; and
- the Anglesey Area of Outstanding Natural Beauty (AONB) Management Plan 2015 - 2020 (or any plan which updates or supersedes this plan)

The development proposed as part of a Reserved Matters approval application shall not commence until the Local Planning Authority has approved in writing compliance with this condition. The development shall be carried out in accordance with the details approved by the Local Planning Authority under this condition.

Reason: In the interests of visual amenity in the locality of the development and also to ensure that the development conserves and enhances the statutorily protected landscape.

11. Each Reserved Matters approval application shall submit an Area of Outstanding Natural Beauty (AONB) Landscape Strategy relating to the development proposed under the Reserved Matters approval application to the Local Planning Authority for its written approval and the AONB Landscape Strategy to be submitted under the provisions of this condition shall:

- include a scheme of Photo Point Monitoring records which shall include as a minimum locations and a timetable for taking photographs prior to commencement of development, during the construction of the development and following the completion of the development; and
- provide a Landscape Strategy which positively responds to the special qualities and views of the AONB, ensuring linkages to other parts of the AONB are provided and the provision for the monitoring, revision and addition of measures to mitigate impacts on the AONB having regard to the objectives, policies and management requirements of Isle of Anglesey's AONB Management Plan 2015 – 2020 (or any subsequent version of this plan).
- provide detail (where necessary) of the inter-relationship between the development proposed under the Reserved Matters approval application and the other component parts of the development which have been approved by the Local Planning Authority

The development proposed as part of a Reserved Matters approval application shall not commence until the Local Planning Authority has approved the AONB Landscape Strategy in writing. The development shall be carried out in accordance with the AONB Landscape Strategy approved by the Local Planning Authority under this condition.

Reason: To ensure that the development conserves and enhances the Area of Outstanding Natural Beauty.

12. Each Reserved Matters approval application submitted to the Local Planning Authority shall include a list of all relevant statutory designations and legislative provisions which are required to be complied with as part of the development and a written statement demonstrating how the development proposed under the Reserved Matters approval application complies with the provisions thereof.

Reason: To ensure a satisfactory form of development which accords with all relevant statutory requirements.

13. The external materials to be used as part of the development shall include local sustainable external materials comprising green roofs, local natural stone and a local natural mineral slate or natural stone/slate of equivalent colour texture and weathering characteristics, which aim to conserve and enhance the AONB.

Reason: In the interests of visual amenities of the locality also to ensure that the development conserves and enhances the statutorily protected landscape.

14. Any stone proposed to be used in connection with a Phase or component part of the development (including the repair of any existing Natural Stonework and Pointing) shall be of a local natural stone or a natural stone of equivalent colour texture and weathering characteristics. No Phase or component part of the development shall commence until samples of the natural stone and full construction details of all the Natural Stonework and Pointing proposed to be used in that Phase or component part of the development has been submitted to and approved in writing by the Local Planning Authority. The detail approved under this planning condition must thereafter be adhered to.

Reason: In the interests of visual amenities of the locality also to ensure that the development conserves and enhances the Area of Outstanding Natural Beauty.

25/03/21 DIS/2020/92 Discharged in so far as it relates to RM/2018/6

15. Each Reserved Matters approval application shall include full details of the proposed slab levels of the buildings and ground modelling in relation to the existing and proposed levels and the surrounding land which shall be submitted to the Local Planning Authority for its written approval. The development proposed as part of the Reserved Matters approval application shall not commence until the Local Planning Authority has approved in writing the details submitted to it under this condition. The development shall be carried out in accordance with the details approved by the Local Planning Authority under this condition.

Reason: To ensure a satisfactory form of development.

16. Each Reserved Matters approval application shall provide details illustrating how the development proposed under that Reserved Matters approval application will be sited and designed in accordance with the distances and provisions of the Isle of Anglesey Council Supplementary Planning Guidance Design Guide for the Urban and Rural Environment Guidance Note: 8 Proximity of Development (04.03.08) (or any guidance which updates or supersedes this guidance) in relation to existing and proposed dwelling(s) to be submitted to the Local Planning Authority for its written approval. The development proposed as part of a Reserved Matters approval application shall not commence until the Local Planning Authority has confirmed in writing compliance with this condition and the development shall be carried out in accordance with the details approved by the Local Planning Authority under this condition.

Reason: To prevent any unacceptable overlooking and provide acceptable outlook from any existing or proposed dwelling(s) within or adjacent to the Phase.

17. No development of a Phase or a component part of the development shall commence until full details of all external materials and finishes (which shall include such details for all building(s), Hard Landscaped Areas, engineering operations and works associated with the development) which shall accord with the approved Design Guide for that Phase or component part of the development and which shall include colours, construction details (where appropriate) and methods for that Phase or component part of the development has been submitted to and approved in writing by the Local Planning Authority. The details approved under this condition shall be implemented in full and adhered to.

Reason: In the interests of visual amenities of the locality also to ensure that the development conserves and enhances the Area of Outstanding Natural Beauty.

25/03/21 DIS/2020/92 Discharged in so far as it relates to RM/2018/6

18. Each Reserved Matters approval application shall include full details of external materials and colours, construction specifications of any engineered gradients, batters, bunds, all retaining walls and structures, bridges and any associated engineering works for that part of the development which shall be submitted to the Local Planning Authority for its written approval. The development shall be carried out in accordance with the details approved by the Local Planning Authority. No Phase or component part of the development shall commence until a suitably qualified engineer's report for all engineered gradients, batters, bunds, all retaining structures and bridges and any associated engineering works associated with that Phase or component part of the development has been submitted to and approved in writing by the Local Planning Authority.

Reason: To ensure that the development is undertaken in a safe manner and to ensure a satisfactory appearance of the development.

25/03/21 DIS/2020/92 Discharged in so far as it relates to RM/2018/6

19. Each Reserved Matters approval application shall include a Public Realm Strategy which shall include full details of Interpretation information, management arrangements and measures to facilitate public access (which shall include detailed provisions specifically for Adjacent Communities and disabled users) for the "Public Open Space" identified on drawing numbers: PL1114.P.PP101 revision C and PL1114.K.PP101 revision B and the "Managed Access Open Space" on drawing number: PL1114.CG.PP101 revision C hereby approved and which shall be included in the Public Realm Strategy and a timetable for their implementation which shall be submitted to the Local Planning Authority for its written approval. The development proposed as part of a Reserved Matters approval application shall not commence until the Local Planning Authority has approved the Public Realm Strategy in writing. The development shall be carried out in accordance with the approved Public Realm Strategy.

Reason: In the interests of the amenities of open and other spaces within the development and to enhance the Area of Outstanding Natural Beauty.

20. As part of each Reserved Matters approval application a scheme of Advanced Planting relating to that Phase or component part of the development shall be submitted to the Local Planning Authority for its written approval. The Advanced Planting scheme shall comply with the standards set out in "BS 8545: 2014 Trees: from nursery to independence in the landscape – Recommendations" (February 2014) and BS 3936-4:2007- Nursery stock, specification for forest trees, poplars and willows (or any subsequent versions which supersede or update these British Standards) and be in general conformity with the Advanced Planting areas denoted on drawing numbers PL1114.P.PP102 revision C, PL1114.CG.PP102 revision D and PL1114.K.PP102 revision C. The Proposed Advanced Planting scheme shall be of Regions of Provenance 30, or an appropriate Great Britain Regions of Provenance or trans-located from a Phase of the development and shall include Standard or multi-stem trees and shall show the proposed planting including the phasing and timetable thereof, including species, size and density and distinguish those trees to be retained showing their species, spread and maturity together with measures for their protection and monitoring in the course of the development and within a period of ten years from planting. The details to be submitted under the provisions of this condition shall also include full existing and proposed ground re-profiling and mounding works to an Ordnance Survey Bench mark(s) (datum point(s)). The approved details shall be implemented in accordance with the details to be approved under the provisions of this condition and shall accord with the Phasing Plan to be approved in writing under the provisions of condition 5 of this planning permission.

Reason: In the interests of the visual amenity of the locality and the statutorily protected landscape

21. Any trees or shrubs which form part of the approved Advance Planting and within a period of ten years from planting fail to become established, become seriously damaged or diseased, die or for any reason are removed shall be replaced in the next planting season by a tree or shrub of a similar size, species and maturity.

Reason: In the interests of visual amenities of the locality and the statutorily protected landscape.

22. As part of each Reserved Matters approval application a scheme of General Landscaping and Tree Planting relating to that Phase or component part of the development shall be submitted to the Local Planning Authority for its written approval. The General Landscaping and Tree Planting Scheme shall comply with the standards set out in BS 8545: 2014 Trees: from nursery to independence in the landscape – Recommendations (February 2014) and BS 3936-4:2007- Nursery stock, specification for forest trees, poplars and willows and BS 4428:1989 - Code of practice for general landscape operations (excluding hard surfaces) (or any subsequent versions which supersede or updates these British Standards) need not include detail relating to the Advanced Planting; provide for the retention of existing trees and hedges in respect of the Phase or component part of the development; show the proposed planting which shall be of Regions of Provenance 30 or an appropriate Great Britain Regions of Provenance or trans-located from a Phase or component part of the development, include full details of the species, size and density and distinguish those trees and hedges to be retained showing their species, spread and maturity together with measures for their protection and monitoring in the course of the development and within a period of five years from planting. The approved new planting shall be implemented no later than the first planting season after the occupation of the buildings or completion of the development, whichever is the sooner. The approved protection measures shall be implemented prior to the commencement of development. The development proposed as part of a Reserved Matters approval application shall not commence until the Local Planning Authority has approved the General Landscaping and Tree Planting Scheme in writing. The development shall be carried out in accordance with the details approved by the Local Planning Authority under this condition.

Reason: In the interests of visual amenity in the locality.

23. Any trees or shrubs which form part of the approved General Landscaping and Tree Planting Scheme which within a period of five years from planting fail to become established, become seriously damaged or diseased, die or for any reason are removed shall be replaced in the next planting season by a tree or a shrub of a similar species, size and maturity.

Reason: In the interests of visual amenities of the locality.

24. Each Reserved Matters approval application shall include a survey and an Arboriculture Method Statement. The design, layout, materials and specification of the development under each Phase or component part of the development shall provide for the retention and enhancement of significant trees, groups and woodlands which shall be in accordance with the principles set out in:

- "BS 5837:2012 Trees in relation to design, demolition and construction – Recommendations" (April 2012) (or any subsequent version which supersedes or updates this British Standard).

- Arboriculture Impact Assessment: Outline Application TEP (May 2013).
- Woodland Methodology & Notational Woodland Strategies (April 2013) Planit.

Reason: To retain and safeguard significant trees in the interests of the visual amenity of the locality.

25. Each Reserved Matters approval application shall include full details of all the Existing Traditional Agricultural Landscape and other Features (“ETAL”) which are to be retained, repaired or reinstated within that Phase or component part of the development. These details shall be submitted to the Local Planning Authority for its written approval. No development of any Phase or component part of the development shall commence until a Management, Repair and Maintenance Plan (“MRMP”) for the ETAL including a timetable for the implementation thereof for the lifetime of the development of that Phase of the development has been submitted to and approved in writing by the Local Planning Authority. The MRMP(s) to be approved under the provisions of this condition shall be carried out in accordance with the approved scheme and any timetable therein.

Reason: To ensure that the development retains and safeguards structures and landscape features in the interests of visual amenity, ecological and historical grounds.

25/03/21 DIS/2020/92 Discharged in so far as it relates to RM/2018/6

26. Each Reserved Matters approval application shall include a scheme indicating all the proposed means of enclosure around and within that Phase or component part of the development which shall be submitted to the Local Planning Authority for its written approval.
The scheme shall:

- ensure that the means of enclosure provided as part of the scheme submitted under this condition accords with the provisions of the approved Design Guide (see condition 9) for a Phase or component part of the development;
- include provision for the planting of hedges and the erection of Cloddiau, dry and other stone walls; and
- include a method statement for the construction and maintenance thereof and ensure that any stone proposed shall be of a local natural stone, or a stone of equivalent colour texture and weathering characteristics.

The means of enclosure approved under the provisions of this condition shall be erected in accordance with the scheme approved by the Local Planning Authority and prior to the use of the Phase or the component part of the development to which it relates.

Reason: In the interests of visual amenities of the locality also to ensure that the development conserves and enhances the Area of Outstanding Natural Beauty.

27. Each Reserved Matters approval application shall include a scheme providing full details of all acoustic barriers, fencing or other measures and a timescale for the implementation thereof which shall be submitted to the Local Planning Authority for its written approval. The development proposed as part of a Reserved Matters approval application shall not commence until the Local Planning Authority has confirmed in writing its approval of the scheme submitted under this planning condition. The development shall be carried out in accordance with the scheme approved by the Local Planning Authority under this condition.

Reason: In the interest of the amenities of occupants of the development and the amenities of the area and to enhance the tranquillity of the Area of Outstanding Natural Beauty.

28. Each Reserved Matters approval application shall include full details including external details of all Refuse Storage and Recycling Facilities (“RSFR”) and a Waste Strategy (“WS”) detailing the minimisation re-use and recycling of waste, waste pollution prevention measures and the prevention of littering and dog fouling for that Phase or component part of the development. The RSFR and the WS shall include a timescale for the implementation of these schemes. f. The development proposed as part of a Reserved Matters approval application shall not commence until the Local Planning Authority has confirmed in writing its approval of the RSFR and the WS. The development shall be carried out in accordance with the RSFR and the WS approved by the Local Planning Authority under this condition.

Reason: To ensure a satisfactory appearance to the development, enhance the amenities of the area and conserve and enhance the Area of Outstanding Natural Beauty. Also to safeguard the environment, local ecology and local amenity and to ensure the effective waste minimisation and management arrangements are implemented in the interests of sustainable development.

29. Each Reserved Matters approval application shall include full details of any structures, cabling and any associated apparatus forming part of the Lighting Scheme for that Phase or component part of the development. The development proposed as part of a Reserved Matters approval application shall not be occupied until the Local Planning Authority has confirmed in writing its approval of the Lighting Scheme. The development shall be carried out in accordance with the Lighting Scheme approved by the Local Planning Authority under this condition.

Reason: To safeguard the amenities of the area and of occupants of neighbouring dwellings, to safeguard protected and other species and to conserve the Area of Outstanding Natural Beauty, dark skies and to ensure a sustainable form of development.

30. No Phase or component part of the development shall commence until full details of all proposed electrical, telecommunications, gas and other services for that Phase or component part of the development have been submitted to and approved in writing by the Local Planning Authority. No development of the Phase or component part of the development shall commence until the detail under this condition has been approved in writing by the Local Planning Authority. The development shall be carried out in accordance with the detail approved by the Local Planning Authority under this condition.

Reason: To ensure that the development conserves the Area of Outstanding Natural Beauty and to safeguard ecological and landscape features.

31. Each Reserved Matters approval application shall include details of the stand-off distances from utilities infrastructure for that Phase or component part of the development. The development proposed as part of a Reserved Matters approval application shall not commence until the Local Planning Authority has confirmed in writing its approval of the details submitted to it under this condition. The development shall be carried out in accordance with the details approved by the Local Planning Authority under this condition.

Reason: To ensure adequate protection of statutory undertakers' assets and services provided.

32. Each Reserved Matters approval application shall include a Preliminary Construction Environmental Management Plan ("PCEMP") for that Phase or component part of the development which shall be submitted to the Local Planning Authority for its written approval. No development of that Phase or component part thereof shall commence until a subsequent Detailed Construction Environmental Management Plan ("DCEMP") for that Phase or component part of the development has been submitted to and approved in writing by the Local Planning Authority and which shall then supersede the PCEMP. The DCEMP shall include general environmental provisions relating to the construction of the development and, as a minimum, shall include detail of:

- the sustainability of the construction methods to be employed;
- working hours during the construction of the Phase or component part;
- residential amenity impact including any private vehicular or pedestrian rights of way and any proposed mitigation;
- General public amenity including Public Rights of Way and any permissive footpaths and any proposed mitigation.
- convenience and safety measures;
- parking arrangements associated with construction;
- loading/unloading requirements;
- location of storage areas;
- dirt and dust control measures and mitigation which shall include measures to prevent damage to retained vegetation;
- noise, vibration and pollution control impacts and mitigation;
- water quality and drainage impacts and mitigation;
- arboriculture impacts and mitigation in accordance with BS5837:2012 Trees in relation to design, demolition and construction – Recommendations (April 2012) (or any subsequent version which supersedes or updates this British Standard) which shall accord with the details to be approved under condition 24;
- bio-security relating to protected and other species and impacts on the Site of Special Scientific Interest (SSSI) and mitigation;
- monitoring and compliance measures including corrective/preventative actions with targets in the DCEMP which shall accord where relevant with British Standards (BS);

The DCEMP for each Phase or component part of the development shall thereafter be implemented and adhered to strictly in accordance with the details approved under the provisions of this condition for the duration of the construction period of the Phase or component part of the development to which it relates.

Reason: To safeguard against any impact the construction Phase of the development may have on the environment, landscape, local ecology and local amenity and to ensure that accidental damage does not occur to the tree(s) during building operations.

25/03/21 DIS/2020/92 Discharged in so far as it relates to RM/2018/6

33. Each Reserved Matters approval application shall include a Preliminary Construction Traffic Environmental Management Plan ("PCTEMP") for that Phase or component part of the development which shall be submitted to the Local Planning Authority for its written approval. No development of that Phase or component part thereof shall commence until a subsequent Detailed Construction Traffic Environmental Management Plan DCTEMP relating to that Phase or component part of the development has been submitted to and approved in writing by the Local Planning Authority and which shall then supersede the PCTEMP. The DCTEMP shall include general environmental provisions relating to the construction of the development and, as a minimum, shall include detail on :

- vi. the means of transportation and locations for the storage of plant, equipment and materials associated with the construction of the development including the access to and egress from the site from / to the highway;
- vii. specification of vehicular access point(s) and haulage route(s) and of any temporary signage to be provided to identify the route for construction traffic and measures to promote its safe use;
- viii. identification of the routing strategy and procedures for the notification and conveyance of any indivisible "out of gauge" loads. This includes any necessary measures for the temporary protection of carriageway surfaces; for the protection of statutory undertakers' plant and equipment; and for the temporary removal and subsequent replacement of street furniture;
- ix. description of the arrangements to be made for on-site parking for personnel working on the site and for visitors; and
- x. proposals for communicating information relating to the DCTEMP to the Local Planning Authority.

The DCTEMP for each Phase or component part of the development shall thereafter be implemented and adhered to strictly in accordance with the details approved under the provisions of this condition for the duration of the construction period of the Phase or component part to which it relates.

Reason: To minimise danger, obstruction and inconvenience to users of the highway for the duration of the construction Phase(s) of the development and to promote highway safety.

25/03/21 DIS/2020/92 Discharged in so far as it relates to RM/2018/6

34. Prior to the commencement of each Phase or component part of the development a Soil Management Plan ("SMP") for that Phase or component part of the development detailing the soil excavation, handling and storage shall be submitted to the Local Planning Authority for its written approval. Each SMP should identify strategies for waste minimisation, pollution prevention and restoring areas disturbed during construction. The SMP for each Phase or component part of the development shall thereafter be implemented and adhered to strictly in accordance with the details approved in writing by the Local Planning Authority under the provisions of this condition.

Reason: To safeguard the soil structure on the application site.

25/03/21 DIS/2020/92 Discharged in so far as it relates to RM/2018/6

35. Prior to the commencement of each Phase or component part of the development a Waste Management Plan ("WMP") for that Phase or component part of the development detailing construction waste handling, storage and disposal shall be submitted to the Local Planning Authority for its written approval. Each WMP should identify strategies for waste minimisation, recycling and pollution prevention during construction. The WMP for each Phase or component part of the development shall thereafter be implemented and adhered to strictly in accordance with the details approved in writing by the Local Planning Authority under the provisions of this condition.

Reason: To safeguard the environment, local ecology and local amenity and to ensure the effective waste minimisation and management arrangements are implemented in the interests of sustainable development.

25/03/21 DIS/2020/92 Discharged in so far as it relates to RM/2018/6

36. Each Reserved Matters approval application shall include a Heritage Conservation Management Plan ("HCMP") which shall identify and set out the following matters for that Phase or component part of the development:

- a description of the Significance of the Heritage Asset(s) affected;

- a description of the contribution of their Setting to that Significance;
- an assessment of the impact of the Phase on the Significance of the Heritage Asset.
- a timetable for implementation thereof; and
- The Significance of all Heritage Asset(s) includes their grounds, boundaries and Setting(s).

The HCMP shall detail how the Significance of the Heritage Assets will be preserved and enhanced as part of the development proposed under the Reserved Matters approval application, alterations and repairs, use, Interpretation and management of the Heritage Asset for that Phase or component part of the development. The HCMP shall define and ensure engagement with all relevant stakeholders. It shall contain detailed provisions for implementation, alteration, repairs, monitoring and review. The development proposed as part of a Reserved Matters approval application shall not commence until the Local Planning Authority has confirmed in writing its approval of the HCMP. The development shall be carried out in accordance with the HCMP approved by the Local Planning Authority under this condition.

Reason: To ensure that heritage assets, their setting and any features of special architectural or historic interest are safeguarded and enhanced.

37. Each Reserved Matters approval application shall include full details of all demolition, including a Written Scheme of Investigation for that Phase or component part of the development. The Written Scheme of Investigation shall include an assessment of Significance and:

- preservation and sensitive re-use of the Historic Environment;
- a Demolition Method Statement;
- a programme and methodology of site investigation and recording;
- a programme for post investigation assessment;
- provision to be made for analysis of the site investigation and recording;
- provision to be made for publication and dissemination of the analysis and records of the site investigation;
- provision to be made for archive deposition of the analysis and records of the site investigation;
- nomination of a competent person or persons/organisation to undertake the works set out within the Written Scheme of Investigation; and
- timetable for the implementation of the above provision.

All demolition and development of a Phase or component part of the development shall be carried out strictly in accordance with the Written Scheme of Investigation approved by the Local Planning Authority. The development of a Phase or component part shall not be occupied until the site investigation and post investigation assessment for that Phase or component part of the development has been completed in accordance with the programme set out in the Written Scheme of Investigation for that Phase or component part of the development approved by the Local Planning Authority under the Reserved Matters approval application and the provision made for analysis, publication and dissemination of results and archive deposition has been secured in accordance with the provisions of this condition.

Reason: To safeguard and to record any archaeological evidence that may be present on the site.

38. No development of any Phase or component part of the development shall commence until a Written Scheme of Investigation of any archaeological remains for that Phase or component part of the development has been submitted to and approved in writing by the Local Planning Authority. Thereafter, a programme of archaeological work in respect of that Phase or component part of the development shall be fully carried out in accordance with the requirements and standards of the Written Scheme of Investigation approved under this condition.

Reason: To secure the provision of an archaeological excavation and recording of remains.

25/03/21 DIS/2020/92 Discharged in so far as it relates to RM/2018/6

39. Each Reserved Matters approval application shall include a Drainage Strategy detailing the foul drainage being connected to the public sewerage system. It shall also include for the connection of all existing buildings on Cae Glas Phase 1 and the Penrhos Phase to the public sewer. No development of any Phase or component part of the development shall commence until detailed designs for foul, surface water and land drainage for that Phase or component part of the development (which shall accord with the provisions of Condition 5 to be approved under the provisions of this planning permission) has been submitted to and approved in writing by the Local Planning Authority. The approved Drainage Strategy shall be implemented prior to the use of any part of the development to which it relates.

Reason: To ensure that effective and enhanced drainage facilities are provided for the development and existing development and to ensure that no adverse impacts occur to the environment or to properties adjacent to the development.

40. Prior to commencement of any Phase or component part of the development details of the Sustainable Drainage Systems (“SDS Scheme”) for that Phase or component part of the development shall be submitted to the Local Planning Authority for its written approval. The SDS Scheme shall take into account the provisions of the approved Drainage Strategy (approved under condition 39) and shall be based on the drainage principles set out in the Flood Consequences Assessment Report (Capita Symonds, 2012) approved by this planning permission. Where a SDS Scheme is to be implemented for any Phase or component part of the development, the details for that Phase or component part of the development shall be submitted to the Local Planning Authority for its written approval and shall:
- iv. provide information about the design storm period and intensity, the method employed to delay and control the surface water discharged from that Phase or component part of the development and the measures to be taken to prevent pollution of the receiving groundwater and/or surface waters;
 - v. specify a timetable for the implementation of the SDS Scheme; and
 - iii. provide a management and maintenance plan for the lifetime of the Phase or component part of the development to which it relates including any associated drainage system or infrastructure required to service each Phase or component part of the development, and ensuring that the following provisions are included in the plan:
 - a. the arrangements for adoption by any public authority or statutory undertaker or other arrangements to secure the operation of the scheme throughout its lifetime; and
 - b. the maintenance arrangements shall include monitoring for any ecology (having regard also to the relevant Phased Ecological Plans) present and a methodology to protect identified ecology as part of the management and maintenance plan.

The approved SDS scheme for each Phase or component part of the development shall be implemented in full prior to the commencement of the development proposed as part of a Phase or under a Reserved Matters approval application and its provisions shall thereafter be adhered to.

Reason: To ensure that effective drainage facilities are provided for as part of the development and that no adverse impact occurs to the environment or adjacent properties and to ensure satisfactory storage /disposal of surface water from the development. Also to safeguard and to enhance ecological interest and protected species.

25/03/21 DIS/2020/92 Discharged in so far as it relates to RM/2018/6

41. Land drainage run-off shall not be permitted to discharge, either directly or indirectly, into the public sewerage system.

Reason: To prevent hydraulic overload of the public sewerage system and pollution of the environment.

42. No surface water shall be allowed to connect, either directly or indirectly, to the public sewerage system.

Reason: To prevent hydraulic overload of the public sewerage system and pollution of the environment.

43. Foul and surface water discharges shall be drained separately from the application sites.

Reason: To protect the integrity of the public sewerage system.

44. Each Reserved Matters approval application shall include a Culvert and Pipe Management Plan which shall identify all existing culverts and pipes. No development of a Phase or component part of the development shall commence until a detailed Culvert and Pipe Management Plan for that Phase or component part of the development (including a timetable for implementation thereof) has been submitted to and approved in writing by the Local Planning Authority. The detailed Culvert and Pipe Management Plan shall provide full details of all existing culverts and piped drainage arrangements for that Phase or component part of the development and shall make provision for clearing, maintaining and where appropriate opening up any existing culverts and piped drainage arrangements. The development shall be carried out in accordance with the details approved by the Local Planning Authority under this condition.

Reason: To ensure the effective operation of culverts and pipes to reduce the risk of flooding. Also to safeguard and enhance ecological interest and protected species, and also taking due account of relevant Phased Ecological Plans.

25/03/21 DIS/2020/92 Discharged in so far as it relates to RM/2018/6

45. Each Reserved Matters approval application shall include detail of the location, size including cross sections and function of all proposed water bodies and a Ponds and Water Bodies Strategy which shall be submitted to the Local Planning Authority for its written approval. No development in respect of a Phase or component part of the development shall commence until full details of the hydrological, geotechnical and engineering details of all ponds and other water bodies approved as part of the Reserved Matters have been submitted to and approved in writing by the Local Planning Authority. The development and other work(s) shall be carried out in accordance with the approved details and a timetable for the implementation thereof.

Reason: For the avoidance of doubt and to safeguard and enhance landscape features, ecology for amphibians, birds and any protected species.

25/03/21 DIS/2020/92 Discharged in so far as it relates to RM/2018/6

46. Each Reserved Matters approval application shall include a site investigation scheme based on the provision of information for a detailed assessment of the risk of contamination to all receptors, an options appraisal and remediation strategy giving full details of the remediation measures required and their implementation, long term monitoring and maintenance plan for contaminants. This scheme shall be submitted to the Local Planning Authority for its written approval. No development of a Phase or a component part of the development shall commence until the details submitted under this condition have been approved by the Local Planning Authority. Once approved, the details approved under this condition shall be implemented in full and thereafter adhered to.

Reason: To ensure that any risk to receptors from contamination present on the site or as part of any Phase or component part is satisfactorily remedied.

47. There shall be no occupation or use of each Phase or component part of the development affected by contaminants identified in condition 46 until a verification report demonstrating completion of the works set out in the approved remediation strategy for that Phase or component part of the development has been submitted to and approved in writing by the Local Planning Authority.

Reason: To ensure that any contamination present on the site or as part of any Phase is satisfactorily remedied.

48. Each Reserved Matters approval application shall include a Phased Ecological Plan for that Phase or component part of the development, which shall accord with the details to be approved by the Local Planning Authority under Condition 5 of this planning permission. Each Phased Ecological Plan shall thereafter be implemented and adhered to strictly in accordance with the details approved by the Local Planning Authority under the provisions of this condition.

Reason: To safeguard and enhance the ecology on site, protected and other species.

25/03/21 DIS/2020/92 Discharged in so far as it relates to RM/2018/6

49. The need for any protected species licence shall be identified as part of each Reserved Matters approval application submitted to the Local Planning Authority in respect of a Phase or a component part of the development. No development of a Phase or a component part of the development shall commence until the Local Planning Authority has been provided with and has confirmed in writing that either:
- c) a licence issued by the relevant licensing body pursuant to Regulation 53 of The Conservation of Habitats and Species Regulations 2010 (as amended) (or any Statutory Instrument replacing these Regulations) authorising the specified development to go ahead is required; or
 - d) a statement in writing from the relevant licensing body to the effect that a protected species license is not required for that the development.

Reason: To help ensure compliance with the Habitat Regulations (2010).

25/03/21 DIS/2020/92 Discharged in so far as it relates to RM/2018/6

50. Prior to the commencement of each Phase or component part of the development an Ecological Monitoring Strategy ("EMS") for that Phase or component part of the development shall be submitted to the Local Planning Authority for its written approval. The content of the EMS shall include the following:
- n. aims and objectives of monitoring to match the stated purpose;
 - o. confirmation of adequate baseline conditions prior to the start of development;
 - p. appropriate success criteria, thresholds, adverse factors, triggers and targets against which the effectiveness of the various conservation measures being monitored can be judged;

- q. methods of data gathering and analysis;
- r. surveillance undertaken to monitor and mitigate the impacts of incidental capture/killing;
- s. location of monitoring;
- t. timetable for the implementation thereof and subsequent monitoring provision for the duration of the use of that Phase or component part of the development hereby approved which shall remain in full force and effect for so long as the development hereby approved remains in use;
- u. timing and duration of monitoring which shall be submitted to and approved in writing by the Local Planning Authority at intervals identified in the EMS or at the written request of the Local Planning Authority;
- v. responsible persons and lines of communications;
- w. review, dissemination and where appropriate, publication of results and outcomes;
- x. provision for corrective actions to be agreed in writing with the Local Planning Authority and implemented within set timescales where the monitoring indicates that the provisions of criterion a) and c) are not being met.
- y. detail of how the EMS has taken into consideration the relevant approved Phased Ecological Plan(s); and
- z. evidence that the matters within the ambit of points a. to l. have been agreed and approved in writing with statutory and any other relevant consultees.

The work(s) identified in the EMS shall be carried out strictly in accordance with the approved details and timetable therein.

Reason: To ensure there is no detriment to the conservation status of habitats and species and that the results of mitigation and compensation measures are suitably monitored. The purpose of the EMS shall be to monitor and mitigate the impacts of the development in the short and long term on habitats and species considered to be of ecological interest for each Phase or component part of the development.

25/03/21 DIS/2020/92 Discharged in so far as it relates to RM/2018/6

51. No Phase or component part of the development shall commence until a method statement for protected species for that Phase or component part of the development has been submitted to and approved in writing by the Local Planning Authority. The content of the method statement shall include the:

- i) purpose and objectives of the proposed work(s);
- j) detailed design(s) and/or working method(s) necessary to achieve stated objectives (including, where relevant, type and source of material to be used) including reasonable avoidance measures that include construction of temporary barrier fencing and relocation of species from working areas;
- k) extent and location of proposed work(s) shown on appropriate scale maps and plans;
- l) timetable for implementation, demonstrating that work(s) are aligned with the proposed phasing of construction;
- m) persons responsible for implementing and assessing the works;
- n) measures undertaken to prevent or reduce incidental capture/killing post construction or development;
- o) aftercare and long term maintenance; and
- p) disposal of any wastes arising from work(s).

The work(s) shall be carried out strictly in accordance with the approved details and timetable therein.

Reason: To ensure there is no detriment to the favourable conservation status of European Protected Species during construction, and that a proper baseline has been established to monitor the results of mitigation and compensation measures.

25/03/21 DIS/2020/92 Discharged in so far as it relates to RM/2018/6

52. No Phase or component part of the development shall commence until full details of all measures designed to prevent the incidental capture/killing of amphibians and reptiles for that Phase or component part of the development have been submitted to and approved in writing by the Local Planning Authority. These shall include measures to be:

- c) undertaken during development; and
- d) incorporated in the development including the design and implementation of amphibian friendly surface water management systems.

The works shall be carried out strictly in accordance with the approved details.

Reason: To evidence consideration of incidental capture/killing issues and thereby ensuring there is no detriment to the maintenance of the favourable conservation status of European Protected Species and to safeguard other protected species.

25/03/21 DIS/2020/92 Discharged in so far as it relates to RM/2018/6

53. Where identified in an Ecological Survey as part of a Reserved Matters approval application for each Phase or component part of the development, full details of badger sett creation and closure including a timetable for such creation and closure for that Phase or component part of the development shall be submitted to the Local Planning Authority for its written approval. An electronic copy of the submitted details will be provided with any confidential badger information redacted for the purposes of public or other consultation. The development and other work(s) covered by the scheme shall be carried out in accordance with the approved scheme and timetable.

Reason: To safeguard and mitigate the impacts on a protected species.

54. Where identified in an Ecological Survey no development of any Phase or component part of the development shall commence until a Great Crested Newt compensation scheme for that Phase or component part of the development has been submitted to the Local Planning Authority and approved by it in writing. The Great Crested Newt compensation scheme shall include the following:
- h. identification of locations of compensation area(s) together with dissemination of the location of such areas to identified bodies in geographical information system (GIS) formats;
 - i. long term management plans including periodic reviews;
 - j. long term management prescriptions;
 - k. long term wardening prescriptions;
 - l. mechanism for resourcing long term management;
 - m. responsible persons or organizations and lines of communications; and
 - n. mechanisms for ensuring the long term safeguard and functionality of compensation areas.

The work(s) shall be carried out strictly in accordance with the details approved by the Local Planning Authority.

Reason: To ensure there is no detriment to the favourable conservation status of European Protected Species, and that a proper baseline has been established to monitor the results of mitigation and compensation measures.

25/03/21 DIS/2020/92 Discharged in so far as it relates to RM/2018/6

55. No Phase or component part of the development shall commence until a scheme for the retention, enhancement and translocation of existing ground flora for that Phase or component part of the development, including a timetable for the implementation thereof and which shall where relevant accord with the provisions of the Penrhos Leisure Village Phase 1 Habitat Survey 2014 (or any subsequent update or version of this document) has been submitted to and approved in writing by the Local Planning Authority. The development and other work(s) covered by the scheme to be approved under the provisions of this condition shall be carried out in accordance with the approved scheme and timetable.

Reason: To safeguard and mitigate ecological impacts.

25/03/21 DIS/2020/92 Discharged in so far as it relates to RM/2018/6

56. No Phase or component part of the development shall commence until a scheme for eradication of invasive plant species for that Phase or component part of the development including a timetable for the implementation thereof and which shall where relevant accord with the provisions of the Penrhos Leisure Village Phase 1 Habitat Survey 2014 (or any subsequent version of this document) has been submitted to and approved in writing by the Local Planning Authority. The development and other work(s) covered by the scheme to be approved under the provisions of this condition shall be carried out in accordance with the approved scheme and timetable.

Reason: To safeguard and enhance the ecology of the area.

25/03/21 DIS/2020/92 Discharged in so far as it relates to RM/2018/6

57. No occupation of any Phase or component part of the development shall occur until a schedule detailing all the hours and days of operation (including bank holidays and any delivery times as appropriate) for all the operational uses and ancillary uses in that Phase or component part of the development has been submitted to and approved in writing by the Local Planning Authority. The Phase or component part of the development shall thereafter not be used except between the times and days approved under the provisions of this condition. For the avoidance of doubt this planning condition excludes holiday lodges and residential units approved under this planning permission.

Reason: To safeguard the amenity of the area.

58. The Penrhos Phase and Cae Glas Phase 2 shall only be used as a holiday leisure village together with ancillary uses.

Reason: To define the scope of the planning permission and to ensure that inappropriate uses do not take place in the locality.

59. Each Reserved Matters approval application shall include a scheme detailing all parking, turning unloading/loading areas for that Phase or component part of the development. The scheme shall be submitted to the Local Planning Authority for its written approval and the scheme shall be laid out prior to the use of the Phase or component part of the development in accordance with the approved scheme and shall thereafter be retained for these purposes.

Reason: To enable vehicles to draw off, park and turn clear of the highway to minimise danger, obstruction and inconvenience to users of the adjoining highway.

60. Each Reserved Matters approval application shall include a scheme detailing all cycle storage areas and facilities (which shall include cycle stands, cycle shelters and secure cycle hub/compounds) for that Phase or component part of the development. The scheme shall be submitted to the Local Planning Authority for its written approval and the scheme shall be laid out prior to the use of the Phase or component part of the development in accordance with the approved scheme and shall thereafter be retained for these purposes.

Reason: To ensure that adequate provision for safe and secure cycle storage is made to encourage occupiers of the development to travel by cycle.

61. Each Reserved Matters approval application shall include detail of the location and extent of all existing bridleways, Public Rights of Way, private vehicular and pedestrian accesses points/routes within the area to be developed as part of the Phase or the component part of the development and these areas and locations shall be clearly illustrated on the plans to be submitted as part of the Reserves Matters approval application.

Reason: In the interest of the amenities of the general public and occupants of the dwellings to which these accesses relate.

Section B – Outline Planning Conditions - Penrhos Coastal Park, London Road, Holyhead

The following outline planning conditions are applicable to the Penrhos Phase of the development only which is defined in the definitions forming part of this decision notice and delineated with green hatching on the plan enclosed as Appendix 1 to this decision notice. They should be read in conjunction to the general outline planning conditions listed in Section A. of this decision notice which is applicable to all 3 sites.

62. In the event that Combined Heat and Power plant(s) (“CHP”) is/are to be developed full details of the CHP shall be submitted to the Local Planning Authority for its written approval as part of the Reserved Matters approval application relating to the Penrhos Phase. The details to be approved in writing under the provisions of the Reserved Matters approval application(s) for the Penrhos Phase shall include a full air quality assessment and subsequent monitoring provision including a timetable thereof and calculations for chimney height(s). The development and other work(s) covered by the scheme shall be carried out in accordance with the scheme and timetable approved by the Local Planning Authority.

Reason: To ensure a satisfactory appearance of the development and that there will not be a significant negative impact on air quality objectives.

63. As part of the Reserved Matters approval application(s) for the Penrhos Phase a Flood Management Plan (“FMP”) for that Phase or a component part of that Phase including a timetable for the implementation and maintenance thereof shall be submitted to the Local Planning Authority for its written approval. The works covered by the approved scheme shall be carried out and thereafter maintained in accordance with the approved scheme and timetable. The FMP shall make arrangements for the evacuation of the Penrhos Phase or a component part of the Penrhos Phase in the event of tidal flooding.

Reason: To ensure that flood consequences have been adequately assessed and mitigated.

64. The Reserved Matters approval application for the Penrhos Phase or for any component part of that Phase shall include full details and a timetable of Gabion Basket repair(s) and maintenance thereof and the other mitigation required in the Flood Consequences Assessment (Capita Symonds, 2012) which shall be submitted to the Local Planning Authority for its written approval. The development and other works covered by the scheme subject to this condition shall be carried out and maintained in accordance with the scheme and timetable approved by the Local Planning Authority.

Reason: To ensure that the potential consequences of a flooding event are mitigated against.

65. As part of the Reserved Matters approval application which relates to the development of the Boathouse and Bathing House (being developed as part of the Penrhos Phase) details shall be submitted in writing to the Local Planning Authority specifying the proposed finished floor level(s) for the Boathouse and Bathing House which shall be set at a minimum level of 4.8m AOD and shall accord with the plans approved as part of this planning permission.

Reason: To reduce the risk of flooding to the proposed development in accordance with Technical Advice Note 15: Development and Flood Risk (2004) (or any document(s) which amends or supersedes this guidance).

66. No development of the Penrhos Phase or a component part of the Penrhos Phase shall commence until a scheme of measures to ensure that the Coastal Path and other Public Rights of Way and Cycle Route(s) remain usable during the construction period of that Phase or component part of the development has been submitted to the Local Planning Authority for its written approval. The scheme to be submitted under the provisions of this condition shall include publicity, notification of measures to be undertaken to ensure the ongoing use of the identified routes and a timetable thereof. The details approved in writing under the provisions of this condition shall be implemented and adhered to for the duration of the construction period of the Penrhos Phase or the component part of the development to which they relate.

Reason: To minimise inconvenience to footpath users and in the interests of public safety.

25/03/21 DIS/2020/92 Discharged in so far as it relates to RM/2018/6

67. Each Reserved Matters approval application for the Penrhos Phase or any component part of that Phase shall include full details of all proposed private access and other roads in that Phase or component part of the development which shall be submitted to the Local Planning Authority for its written approval. The private access and other roads approved under the provisions of this condition shall be completed prior to the occupation of the Penrhos Phase or any component part of the development to which it relates.

Reason: To ensure a satisfactory form of development.

68. No development of the Penrhos Phase or any component part of that Phase shall commence until a scheme showing details of surface water disposal from the private access and other roads and parking areas, to include where applicable full specification(s) of fuel interceptors or alternative Sustainable Drainage System ("SDS") system which shall be provided at an appropriate capacity, for that Phase or component part of the development has been submitted to and approved in writing by the Local Planning Authority. The details to be submitted under the provisions of this condition shall refer to and accord with the details to be approved under the provisions of conditions 39 and 40 of this planning permission. The surface water disposal from the private access and other roads and parking areas shall be completed and operational in accordance with the details and timetable to be approved in writing under the provisions of this condition.

Reason: To ensure that effective drainage facilities are provided for the proposed development and that no adverse impact occurs to the environment or adjacent properties and to ensure satisfactory storage of/disposal of surface water from the development.

25/03/21 DIS/2020/92 Discharged in so far as it relates to RM/2018/6

69. Notwithstanding the means of access from London Road (or any amended name of this public highway) as shown on the "Proposed Roundabout Access" plan (drawing reference: 90145_TA_100 revision E) hereby approved prior to commencement of development of the Penrhos Phase or any component part of this Phase full design and construction details of the access shown on the approved drawing shall be submitted to the Local Planning Authority for its written approval. The scheme shall include as a minimum, full engineering details of the access onto the highway from that part of the site, visibility splays (including as a minimum the centre-line and distances either side and the proposed, height above the carriageway/footway), a timetable for the implementation of the access, pedestrian crossing facilities, construction materials, levels, gradients, surface water drainage, lighting, historical features, existing hedges, trees and linear features such as walls and landscaping, including all necessary and proposed alterations to the existing highway. The visibility splays approved under the provisions of this condition shall be kept free from any obstruction(s). The development shall thereafter be carried out in accordance with the scheme approved by the Local Planning Authority under this condition.

Reason: In order to minimise danger, obstruction and inconvenience to users of the highway and of the access and ensure adequate inter-visibility. To ensure that the development retains and safeguards structures and landscape features in the interests of visual amenity, ecological and historical grounds.

Section C – Full Planning Permission - Bailiffs Tower, Outbuilding at Penrhos Home Farm and Beddmanarch House at Penrhos Coastal Park, London Road, Holyhead

The following full Planning Conditions are only applicable to the existing buildings identified on drawing No. 020 attached as Appendix 2 and situated within the Penrhos Phase which is defined in the definitions forming part of this decision notice and delineated with green hatching on the plan enclosed as Appendix 1 to this decision notice.

70. The change of use hereby permitted shall commence before the expiration of five years from the date of this planning permission.

Reason: To comply with the requirements of Section 91(1) of the Town and Country Planning Act, 1990.

71. The change of use hereby permitted shall only commence following the implementation of the first Reserved Matters application approval in respect of the Penrhos Phase of the development. The change of use hereby permitted shall thereafter only be used on an ancillary basis to the holiday leisure village together with other ancillary uses approved under the provisions of outline planning permission 46C427K/TR/EIA/ECON.

Reason: To ensure that the change of use does not occur before Reserved Matters for the associated Penrhos Phase are implemented and to ensure that it then remains part of the same planning unit.

72. The development hereby permitted shall be carried out in strict conformity with the Scale Parameters Key Plan (Drawing No. 020).

Reason: To ensure that the development is implemented in accordance with the approved details.

73. No part of the development hereby approved shall commence until a scheme for vehicle parking, turning and unloading/loading in respect of all the buildings identified on drawing No. 020 has been submitted to and approved in writing by the Local Planning Authority. The scheme of vehicle parking, turning and unloading/loading approved in writing under the provisions of this condition shall be laid out prior to the occupation of the development hereby permitted and that area shall thereafter be retained for the duration of the use hereby approved.

Reason: To enable vehicles to draw off, park and turn clear of the highway to minimise danger, obstruction and inconvenience to users of the public highway.

Informative

5. The planning permission hereby granted for the proposed change of use does not authorise any changes to the external appearance of the buildings.
6. If works are proposed to the external appearance of the buildings then full planning permission may be required.
7. If internal and external works are proposed to a building which is listed, then listed building consent may be required.
8. Notes relating to protected species and buildings (bats, nesting birds), Wildlife and Countryside Act (as amended), Habitats Regulations (2010, as amended).

Section D – Outline Planning Conditions – Land at Cae Glas, Parc Cybi, Holyhead

The following outline planning conditions are applicable to Cae Glas Phase 1, Cae Glas Nature Reserve, Lon Trefignath Cricket Pitch, Heritage Interpretation Centre and Cae Glas Phase 2 of the development only which are defined in the definitions forming part of this decision notice and delineated with yellow hatching on the plan enclosed as Appendix 1 to this decision notice, and the associated blue land within the applicant's control if necessary under the provisions of the relevant planning condition. They should be read in conjunction with the general outline planning conditions listed in Section A of this decision notice which is applicable to all 3 sites.

74. No work(s) or operation(s) in relation to the refurbishment of Cae Glas Phase 1 to Cae Glas Phase 2, being internal and external work(s) or operation(s), shall take place until full detailed specifications including vehicle parking, turning and unloading/loading layout and a timetable for implementation of the work(s) or operation(s) for refurbishment work(s) to that Phase or component part of it has been submitted to and approved in writing by the Local Planning Authority. The refurbishment of Cae Glas Phase 1 and associated facilities to Cae Glas Phase 2 shall thereafter be implemented strictly in accordance with the details approved under the provisions of this condition. The approved vehicle parking, turning and

unloading/loading layout shall be laid out prior to the use of Cae Glas Phase 2 or component part of the development to which it relates and shall thereafter be retained for these purposes.

Reason: To ensure a satisfactory appearance to the development.

75. In the event that Combined Heat and Power plant(s) ("CHP") is/are to be developed and as part of the Reserved Matters for Cae Glas Phase 1 full details of the CHP shall be submitted to the Local Planning Authority for its written approval as part of the Reserved Matters approval application relating to Cae Glas Phase 1. The details to be approved in writing under the provisions of the Reserved Matters approval application(s) for the Cae Glas Phase 1 shall include a full air quality assessment and subsequent monitoring provision including a timetable thereof and calculations for chimney height(s). The development and other work(s) covered by the scheme shall be carried out in accordance with the scheme and timetable approved by the Local Planning Authority.

Reason: To ensure a satisfactory appearance of the development and that there will not be a significant negative impact on air quality objectives.

76. Each Reserved Matters approval application for relating to Cae Glas Phase 1 or any component part of that Phase shall include detail of the position and full construction, topographical and other details including materials and a timetable for the implementation of any bund or embankment along the site frontage with the A55 Expressway which shall be submitted to the Local Planning Authority for its written approval. The details to be submitted under the provisions of this condition shall accord with the approved Advance Planting scheme as approved by the Local Planning Authority under condition 20 of this planning permission. The development shall be carried out in accordance with the approved details of this condition.

Reason: To ensure a satisfactory appearance of the development.

77. The Reserved Matters approval application relating to the development of the Lon Trefignath Cricket Pitch shall include full construction details and other detail of the standards and specifications for the proposed relocated cricket pitch and associated facilities (which shall accord with Fields in Trust "Planning and Design for Outdoor Sport and Play" (2008) and "Design and Maintenance of Outdoor Sports Facilities" (2004) or any documents which update or supersede these documents) to replace the existing provision at the Penrhos Phase together with a timetable for the implementation thereof shall be submitted to the Local Planning Authority for its written approval. No development relating to the Lon Trefignath Cricket Pitch shall commence until the detail specified under this condition has been approved by the Local Planning Authority. The development and other works proposed under the provisions of this condition shall be carried out in accordance with the approved details.

Reason: To ensure a satisfactory form of development

78. As part of the Reserved Matters approval application (s) relating to the development of the Cae Glas Nature Reserve Phase 1, Cae Glas Nature Reserve Phase 2 or any component part of those Phases a scheme showing details of all proposed footpath(s) routes and the location(s) of any other pedestrian access facilities in that Phases or a component part of that Phases shall be submitted to the Local Planning Authority for its written approval. The details to be submitted under the provisions of this condition shall include as a minimum:

- full engineering details of the proposed footpaths and any other pedestrian access facilities;
- details of the provision that shall be made for access by person(s) with mobility or sensory impairment; and
- a timetable for the implementation thereof.

No development of Cae Glas Nature Reserve Phase 1, Cae Glas Nature Reserve Phase 2 or any component of those Phases shall commence until the Local Planning Authority has approved the details of the scheme under this condition. The development and other work(s) covered by the scheme shall be carried out in accordance with the approved scheme. There shall be no other proposed footpath(s) or any other pedestrian access facilities other than those approved in writing under the provisions of this condition.

Reason: To safeguard Beddmanarch-Cymyran Site of Special Scientific Interest (SSSI). Also to ensure an acceptable form of development and ensure adequate provision for disabled users.

79. No development of the Cae Glas Nature Reserve, Lon Trefignath Cricket Pitch or the Heritage Interpretation Centre shall commence until the means of vehicular and other access arrangements to these Phases have been submitted to and approved in writing by the Local Planning Authority. The details to be submitted under the provisions of this condition shall include as a minimum:

- full engineering details of the access onto the highway from that part of the site;

- visibility splays including as a minimum the centre-line and distances either side, height above carriageway/footway; and
- a timetable for the implementation of the access, pedestrian crossing facilities, construction materials, levels, gradients, surface water drainage, lighting, historical features, existing hedges, trees and linear features such as walls and landscaping, including all necessary and proposed alterations to the existing highway.

The development shall thereafter be carried out in accordance with the scheme(s) approved under this condition. The visibility splays approved under the provisions of this condition shall be kept free from any obstruction(s).

Reason: In order to minimise danger, obstruction and inconvenience to users of the highway and of the access and ensure adequate inter-visibility. To ensure that the development retains and safeguards structures and landscape features in the interests of visual amenity, ecological and historical grounds.

80. As part of the Reserved Matters approval application relating to the development of the Lon Trefignath Cricket Pitch a scheme illustrating the number, siting and full construction specification(s) of passing place(s) along Lon Trefignath (or any amended name of this public highway) shall be submitted to the Local Planning Authority for its written approval. All existing hedges, trees and linear features such as walls shall be identified together with a methodology and measures to mitigate impacts on ecology and landscape. The scheme approved under the provisions of this condition shall be implemented and completed in accordance with the approved details prior to the use of the Lon Trefignath Cricket Pitch .

Reason: In order to minimise danger, obstruction and inconvenience to users of the highway. To inform coverage of ecological matters under relevant legislation (NERC, Habitats Regulations).

81. Each Reserved Matters approval application for Cae Glas Phase 1 or any component part of that Phase shall include full details of all proposed private access and other roads which shall be submitted to the Local Planning Authority for its written approval. The private access and other roads approved under the provisions of this condition shall be completed prior to the commencement of Cae Glas Phase 1 or any component part of that Phase.

Reason: To ensure a satisfactory form of development.

82. No development of Cae Glas Phase 1 or any component part of that Phase shall commence until a scheme showing details of surface water disposal from the private access and other roads and parking areas, to include where applicable full specification(s) of fuel interceptors or alternative Sustainable Drainage Systems (“SDS”) system which shall be provided at an appropriate capacity, for that Phase or component part of the development has been submitted to and approved in writing by the Local Planning Authority. The details to be submitted under the provisions of this condition shall refer to and complement the details to be approved under the provisions of conditions 339 and 40 of this planning permission. The development and other works covered by the scheme shall be carried out in accordance with the approved scheme. The surface water disposal from the private access and other roads and parking areas shall be completed and operational in accordance with the details and timetable to be approved under the provisions of this condition.

Reason: To ensure that effective drainage facilities are provided for the proposed development and that no adverse impact occurs to the environment or adjacent properties and to ensure satisfactory storage of/disposal of surface water from the development.

83. Notwithstanding the proposed means of access from Parc Cybi (or any amended name of this public highway) as shown on the “Proposed Cae Glas Access” plan (drawing reference: 90145/004 revision A) to Cae Glas Phase1 hereby approved, prior to commencement of this Phase of the development full design and construction details of the access shown on the approved drawing shall be submitted to the Local Planning Authority for its written approval. The scheme shall include as a minimum, full engineering details of the access onto the highway from that part of the site, visibility splays (including as a minimum the centre-line and distances either side, height above carriageway/footway) , a timetable for the implementation of the access, pedestrian crossing facilities, construction materials, levels, gradients, surface water drainage, lighting, historical features, existing hedges, trees and linear features such as walls and landscaping, including all necessary and proposed alterations to the existing highway. The development shall thereafter be carried out in accordance with the scheme approved by the Local Planning Authority under this condition prior to the commencement of any part of Cae Glas Phase 1. The visibility splays approved under the provisions of this condition shall be kept free from any obstruction(s). There shall be no other means of vehicle access to / from the public highway, other than agreed temporary access for construction purposes only, to/from Cae Glas Phase 1 or Cae Glas Phase 2.

Reason: In order to minimise danger, obstruction and inconvenience to users of the highway and of the access and ensure adequate inter-visibility. To ensure that the development retains and safeguards structures and landscape features in the interests of visual amenity, ecological and historical grounds.

Section E – Outline Planning Conditions – Kingsland, Kingsland Road, Holyhead.

The following outline planning conditions are applicable to Kingsland Phase 1 and Kingsland Phase 2 of the development only which is defined in the definitions forming part of this decision notice and delineated with purple hatching on the plan enclosed as Appendix 1 to this decision notice, and the associated blue land within the applicant's control if necessary under the provisions of the relevant planning condition. They should be read in conjunction to the general outline planning conditions listed in Section A of this decision notice, which is applicable to all 3 sites.

84. No work(s) or operation(s) in relation to the Phase of refurbishment from Kingsland Phase 1 to Kingsland Phase 2 being internal and external work(s) or operation(s), shall take place until the full detailed specifications of the mix of housing types, number of bedrooms, the car parking and turning area(s) and a timetable for the implementation of the work(s) or operations(s) for refurbishment work(s) to that Phase has been submitted to and approved in writing by the Local Planning Authority. The refurbishment of Kingsland Phase 1 and any associated facilities to Kingsland Phase 2 shall thereafter be implemented strictly in accordance with the details approved under the provisions of this condition. The approved vehicle parking and turning layout shall be laid out prior to the use of Kingsland Phase 1 or part thereof of the development to which it relates and shall thereafter be retained for these purposes.

Reason: To ensure a satisfactory appearance to the development and an appropriate mix of housing types is provided by the development.

85. The Secured by Design standard to be achieved by the Kingsland Phase 2 residential development shall be submitted to the Local Planning Authority for its written approval as part of the Reserved Matters applications for Kingsland Phase 1. Each Kingsland Phase 1 dwelling shall be refurbished to achieve that approved Secured by Design standard prior to the occupation of that residential dwelling in Kingsland Phase 2.

Reason: To ensure a safe environment in the development.

86. The use and occupation of each dwelling forming part of Kingsland Phase 2 shall not commence until the car parking and turning area(s) for that dwelling has been completed in full accordance with the details to be submitted to and approved in writing by the Local Planning Authority under the provisions of condition 84. The car parking and turning area(s) shall thereafter be retained solely for those purposes.

Reason: To enable vehicles to draw off, park and turn clear of the highway to minimise danger, obstruction and inconvenience to users of the adjoining highway.

87. As part of the Reserved Matters approval application (s) relating to the development of Kingsland Phase 1 or any component part of that Phase a scheme showing details of all access and other roads in that Phase or a component part of that Phase shall be submitted to the Local Planning Authority for its written approval. No development of Kingsland Phase 1 or any component of that Phase shall commence until the Local Planning Authority has approved the details of the scheme under this condition. The development and other work(s) covered by the scheme shall be carried out in accordance with the approved scheme.

Reason: To ensure a satisfactory form of development.

88. The access and other roads to be approved in writing for Kingsland Phase 1 or any component part of that Phase shall be completed to a base course finish prior to the use of that Phase of the development or any other date as may be agreed in writing with the Local Planning Authority.

Reason: In order to minimise danger, obstruction and inconvenience to users of the highway and of the access.

89. For Kingsland Phase 1 or any component part of that Phase, the access and other roads shall be kerbed and the carriageway and footways surfaced and lit before the use of that Phase or component part of that Phase or within 5 years of the commencement of that Phase or component part of the development whichever is the sooner or within any such other period as may be agreed in writing with the Local Planning Authority.

Reason: In order to minimise danger, obstruction and inconvenience to users of the highway and of the access.

90. No development of Kingsland Phase 1 or any component part of that Phase shall be occupied until measures are in place for the management and maintenance of the access and other roads in accordance with details previously submitted to and approved in writing by the Local Planning Authority for that Phase or component part of the development. The access and other roads shall be maintained according to the details approved under the provisions of this condition for as long as the initial and any subsequent use hereby approved continues.

Reason: In order to minimise danger, obstruction and inconvenience to users of the highway and of the access.

91. No development of Kingsland Phase 1 or any component part of that Phase shall commence until full details of the surface water drainage disposal from the access and other roads including a timetable for the implementation thereof (including any associated drainage system or infrastructure required to service the development) for that Phase or component part of the development has been submitted to and approved in writing by the Local Planning Authority. The details to be submitted under the provisions of this condition shall refer to and complement the details to be approved under the provisions of conditions 39 and 40 of this planning permission. The surface water disposal from the access and other roads shall be completed and operational in accordance with the details and timetable to be approved under the provisions of this condition.

Reason: To ensure that effective drainage facilities are provided for the proposed development and that no adverse impact occurs to the environment or adjacent properties and to ensure satisfactory storage of/disposal of surface water from the development.

92. No development of Kingsland Phase 1 or any component part of that Phase shall commence until a scheme of measures to ensure that the Public Rights of Way for that Phase or component part of the development remain usable during the construction period of that Phase or component part of the development has been submitted to and approved in writing by the Local Planning Authority. These measures shall include publicity, notification of measures and a timetable thereof which shall be submitted to the Local Planning Authority for its written approval. The details approved under the provisions of the condition shall be implemented and the measures therein strictly adhered to for the duration of the construction of the development of the Phase or component part of the development to which they relate.

Reason: To minimise inconvenience to footpath users and in the interests of public safety.

93. Notwithstanding the means of access from Kingsland Road (or any amended name of this public highway) as shown on the "Kingsland Road Proposed Layout - Option A" plan (drawing reference: 90145/002 revision B) hereby approved no development of the relevant Phase shall commence until full design and construction details of the access shown on the approved drawing has been submitted to and approved by the Local Planning Authority. The scheme shall include as a minimum, full engineering details of the access onto the highway from that part of the site, visibility splays (including as a minimum the centre-line and distances either side, height above carriageway/footway), a timetable for the implementation of the access, pedestrian crossing facilities, construction materials, levels, gradients, surface water drainage, lighting, historical features, existing hedges, trees and linear features such as walls and landscaping, including all necessary and proposed alterations to the existing highway. The development shall thereafter be carried out in accordance with the approved scheme under this condition prior to the commencement of any other part of Kingsland Phase 1. The visibility splays approved in writing under the provisions of this condition shall be kept free from any obstruction(s). There shall be no other means of vehicle access to / from the public highway.

Reason: In order to minimise danger, obstruction and inconvenience to users of the highway and of the access and ensure adequate inter-visibility and to ensure that the development retains and safeguards structures and landscape features in the interests of visual amenity, ecological and historical grounds.

94. The Reserved Matters to be submitted in respect of Kingsland Phase 1 shall not include any vehicular access whatsoever from Mill Road (or any amended name of this public highway), the Public Right of Way (Number 2 Treaddur) crossing the application site or the road/car parking areas leading to and around Holyhead Leisure Centre (or any amended name of this facility).

Reason: In order to minimise danger, obstruction and inconvenience to users of the highway and the Public Right of Way.

The development plan covering Anglesey consists of the Gwynedd Structure Plan (1993), the Ynys Môn Local Plan (1996) and the stopped Ynys Môn Unitary Development Plan. The following policies were relevant to the consideration of this application: Policies 1 2 3 5 8 14 16 26 30 32 33 34 35 36 37 39 41 42 44 45 48 49 51 53 of the Ynys Môn Local Plan, Policies 1 2 3 4 5 6 A1 A3 A6 A7 A9 B1 C7 C8 CH1 CH2 CH10 CH11 CH12 CH18 CH19

Informative

18. This decision notice must be read in conjunction with the terms of the legal agreement entered into pursuant to section 106 of the Town and Country Planning Act 1990 (as amended) 19/04/2016. You are advised to satisfy yourself that you have all relevant documentation.
19. All tree works required in connection with this planning permission shall be undertaken in accordance with "BS 3998:2010 Tree Work – Recommendations" (December 2010). The planning permission is subject to an agreement under section 106 of the Town and Country Planning Act 1990. All works undertaken shall where required have a licence issued by the relevant licensing body pursuant to Regulation 53 of The Conservation of Habitats and Species Regulations 2010 (as amended) (or any Regulations revoking or re-enacting these Regulations) authorising the specified activity/development to go ahead;
20. Any culverting/piping of any land drainage ditch or watercourse will require the approval of the Environment Agency under section 23 of the Land Drainage Act 1991.
21. A separate consent from the Highway Authority will be required for the approval of the access construction details, including surface water drainage before any work is carried out to the public highway. Please obtain the necessary forms from the Council's Highways Section.
22. There are public footpaths and cycle paths on the application site(s). Any diversion, stopping up or amendment would require permission under separate legislative and or other provisions and is not granted by this planning permission.
23. This decision notice relates solely to the Town and Country Planning Act 1990 (as amended) and does not purport to grant any approval, which may be required under any separate European or UK legislation in relation to protected species. Under the Wildlife & Countryside Act 1981 (as amended) and the Conservation (Natural Habitats &c) Regulations 1994 all nesting birds are protected and the act prohibits disturbance to the birds while they are nesting during the breeding season 1 March – 30 September.
24. This decision notice relates solely to the Town and Country Planning Act 1990 (as amended) and does not purport to grant any approval, which may be required under any separate European or UK legislation in relation to protected species. Under the Wildlife & Countryside Act 1981 (as amended) and the Conservation (Natural Habitats &c) Regulations 1994, it is an offence to disturb a bat in its place of shelter, to kill or injure a bat or to damage, destroy or prevent access to its roosting site, whether or not the roost is occupied at the time. If evidence of use by bats is found a licence may be required from the Welsh Government.
25. This decision notice does not relate to any permission/license or registration requirements which may be required under legislation for Houses in Multiple Occupation.
26. For the avoidance of doubt the drawings listed below submitted in support of planning application 46C427K/TR/EIA/ECON have been assessed as being indicative only:

Drawing Title:	Drawing Number:	Revision:
Overall Indicative Masterplan	PL1114.P.GA103	F
Penrhos Indicative Masterplan	PL1114.P.GA100	K
Penrhos Coastal Path Masterplan	PL1114.P.GA106	B
Cae Glas Indicative Masterplan	PL1114.CG.GA100	P
Kingsland Indicative Masterplan	PL1114.K.GA100	L

DYDDIAD Y PENDERFYNIAD 19/04/2016 DATE OF DECISION



DEWI FRANCIS JONES

PRIF SWYDDOG CYNLLUNIO / CHIEF PLANNING OFFICER

**Croeso i chi ddelio gyda'r Cyngor yn Gymraeg neu'n Saesneg. Cewch yr un safon o wasanaeth yn y ddwy iaith.
You are welcome to deal with the Council in Welsh or English. You will receive the same standard of service in both languages.**



Appendix E;
PCP Path works – Contractors Report 2nd April 2021.

(The contractor's identity has been omitted from this report and will be provided to the Authority separately upon request.)

02.04.2021

Site visit report

Dates visited: 24th, 25th, 26th, 29th, 30th, 31st March, 1st, 2nd April 2021

Works completed: Installation of approved pathway adjoining the main car park.

The site was checked for any ecological concerns under the supervision of the consultant ecologist prior to works commencement. A watching brief was also undertaken throughout works.

Please find pictures of the works below and the site plan of works;



The section of path completed is shown on the above drawing from the Car Park to point 30 identified on the approved pathway route.

This pathway is approximately 15 metres in length, for the first 15 metres it comprises a compacted stone path with timber edging. The final 5 metres of path have been constructed as a raised walkway, due to wet ground and proximity of the northern edge of Grace's Pond, which varies in area seasonally.

Both sections of pathway have been constructed following approved details provided by the owner. All construction methods and activity on site have followed guidance provided by the consultant ecologist employed by the owner for this purpose.





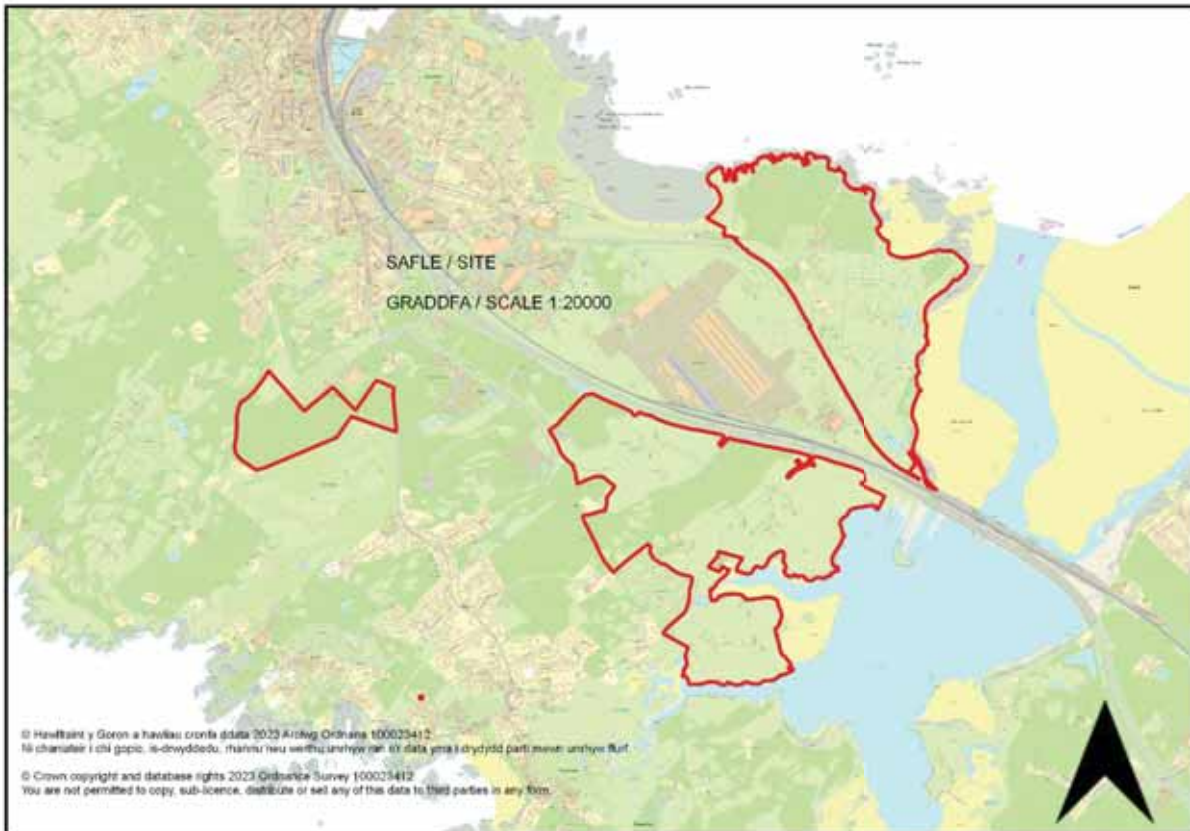
The above photographs confirm progress of work prior to 19th April 2021

Rhif y Cais: 46C427L/COMP

Ymgeisydd: Land and Lakes (Anglesey) Limited

Bwriad: Cyflwyno Cynllun Grwp Cyswllt Cymunedol er mwyn cydymffurfio gyda Thelerau Cytundeb a nodir yn Atodlen 8, Adran 7 a Chynllun Tir Mynediad Cyhoeddus Penrhos fel y nodir yn Atodlen 8, Adran 13.1 y Cytundeb Adran 106 sydd ynghlwm wrth gyfeirnod cynllunio 46C427K/TR/EIA/ECON yn

Lleoliad: Land and Lakes, Parc Arfordirol Penrhos, Caergybi



Adroddiad y Pennaeth Rheoleiddio a Datblygu Economaidd (Rhys Jones)

Argymhelliad: Amod wedi ei Ryddhau

Rheswm dros Adrodd i'r Pwyllgor

Mae'r cais yn ymwneud â chyflawni rhwymedigaethau Cytundeb Adran 106 sydd ynghlwm wrth ganiatâd ar gais a oedd yn cynnwys Asesiad o'r Effaith Amgylcheddol. Felly fe'i cyfeirir at y Pwyllgor Cynllunio a Gorchmynion i'w benderfynu yn unol â pharagraff 3.5.3.10 yn y Cyfansoddiad.

Yn ei gyfarfod ar 3 Mai, 2023 penderfynodd y Pwyllgor wrthod y cais yn groes i argymhelliad y Swyddog. Mae'r rhesymau a gofnodwyd fel a ganlyn:

Nid yw'n glir p'un ai a yw'r caniatâd gwreiddiol (cais rhif 46C427K/TR/EIA/ECON) wedi'i weithredu'n gyfreithiol am 2 reswm;

1. A yw'r gwaith a gwblhawyd (o dan gais cynllunio rhif RM/2018/6) yn ddigonol i ddiogelu'r caniatâd ai peidio; ac
2. A gychwynwyd ar y newid defnydd yn Nhŵr y Beili cyn pen 5 mlynedd i ddyddiad y caniatâd gwreiddiol (sef 19 Ebrill 2021) ai peidio.

Mewn amgylchiadau o'r fath, mae paragraff 4.6.12.1 o Gyfansoddiad y Cyngor yn nodi:

“Pan fo'r Pwyllgor yn penderfynu naill ai cymeradwyo neu wrthod datblygiad arfaethedig yn groes i argymhelliad Swyddog, bydd yr eitem yn cael ei gohirio hyd y cyfarfod dilynol fel bod cyfle i'r Swyddogion gyflwyno adroddiad pellach ar y mater. Rhaid i'r Pwyllgor nodi'r rhesymau dros ddymuno penderfynu yn erbyn argymhelliad y Swyddog. Dylai aelodau'r Pwyllgor lynu wrth y Rheolau hyn wrth wneud penderfyniadau cynllunio a chymryd i ystyriaeth arweiniad a rydd swyddogion cynllunio a phleidleisio yn erbyn eu hargymhellion dim ond yn yr achosion hynny lle mae modd nodi rhesymau cynllunio gwirioneddol ac o bwys. Cedwir cofnod manwl o reswm(rhesymau) y Pwyllgor gan osod copi ar ffeil y cais. Pan fo penderfyniad yn cael ei wneud ar fater yn groes i argymhelliad, gall hynny arwain at gostau apêl a bydd y Pwyllgor yn cofnodi'r bleidlais wrth benderfynu ar y cais waeth beth fo gofynion paragraff 4.1.18.5 y Cyfansoddiad.”

Mae paragraff 4.6.12.2 yn nodi;

“Yn adroddiad pellach y swyddog, ceir manylion am y rhesymau a gyflwynwyd gan yr aelodau, nodir a yw'r rhesymau hynny, yn eu barn nhw, yn faterion cynllunio gwirioneddol ac o bwys a thrafodir y materion defnydd tir a godwyd.”

Felly, bydd yr adroddiad yn ystyried y materion hyn.

A yw'r gwaith a gwblhawyd yn ddigonol i ddiogelu'r caniatâd ai peidio

Mae amod (04) o ganiatâd cynllunio 46C427K/TR/EIA/ECON yn nodi:

Bydd y datblygiad a ganiateir drwy hyn yn dechrau heb fod yn hwyrach na pha un bynnag o'r dyddiadau canlynol yw'r diweddaraf:

- cyn pen 5 mlynedd i ddyddiad rhoi'r caniatâd hwn; neu
- cyn pen 2 flynedd i ddyddiad cymeradwyo'r Cais Materion a Gadwyd yn Ôl cyntaf i gael ei gymeradwyo.

Ym mis Rhagfyr 2018, cyflwynodd yr ymgeisydd, Land & Lakes, gais Materion a Gadwyd yn Ôl (cyfeirnod RM/2018/6) ar gyfer llwybr pren wedi'i godi, llwybrau troed a gwaith ar goed sy'n destun Gorchymyn Cadw Coed ar ran o'r ardal sydd ar agor i'r cyhoedd ac a gymeradwywyd o dan ganiatâd cynllunio rhif 46C427K/TR/EIA/ECON ym Mharc Arfordirol Penrhos, Caerdybi. Cymeradwywyd y cais ar 7 Awst 2020.

Er mwyn gweithredu'r caniatâd materion a gadwyd yn ôl hwn, roedd rhaid i'r ymgeisydd, Land & Lakes, ryddhau nifer o amodau cyn cychwyn a chyflwynwyd cais (rhif DIS/2020/92) ym mis Rhagfyr 2020. Roedd hwn yn gais i ryddhau Amodau 5, 7, 14, 17, 18, 25, 32, 33, 34, 35, 38, 40, 44, 45, 48, 50, 51, 52, 54, 55, 56, 66 a 68. Cymeradwywyd y cais ar 1 Ebrill 2021. Sylwer nad ydi'r caniatâd yn cynnwys Amod 30 ac mae Burgess Salmon yn cyfeirio at hyn yn eu llythyr dyddiedig 28 Mawrth 2023.

Ar 15 Ebrill 2021, cyflwynodd Land & Lakes adroddiad i'r Cyngor (*Adroddiad ar y Gwaith a Gymeradwywyd sydd wedi Dechrau ym Mharc Arfordirol Penrhos*) a oedd yn nodi bod y gwaith ym Mharc Arfordirol Penrhos wedi cychwyn cyn 19 Ebrill 2021, cyn pen 5 mlynedd i ddyddiad rhoi'r Caniatâd yn unol ag Amod 4 (er bod y dyddiad cywir yn hwyrach o dan Amod 4, sef 2 flynedd o ddyddiad cymeradwyo'r Cais Materion a Gadwyd yn Ôl cyntaf, h.y. 7 Awst 2022). Mae Land & Lakes wedi dechrau ar waith i osod rhan tua 15m o lwybr sy'n cynnwys, yn rhannol, llwybr cerrig cywasgedig gydag ymylon pren, gyda rhyw 5 m o lwybr pren wedi'i godi. Mae'r lluniau yn adroddiad Land & Lakes yn ymwneud â'r cyfnod rhwng 24 Mawrth a 2 Ebrill 2021 (fel y manylir yn Atodiad E). Mae'r gwaith a welir yn y lluniau yn

anghyflawn ac felly mae'n bosib bod y gwaith wedi mynd rhagddo wedi hyn fodd bynnag y prawf yw p'un ai a yw'r gwaith cychwynnol yn ddigonol.

Y prif honiad yn y llythyr gan *Richard Buxton Solicitors* (dyddiedig 30 Ionawr 2023) yw nad yw'r gwaith ar y llwybr yn dod o dan gwmpas adran 56(4)(d), sef "*unrhyw weithrediad yn ystod y gwaith o osod neu adeiladu ffordd neu ran o ffordd*". Cyfeiriwyd at y diffiniad yn yr Oxford English Dictionary (ffordd lydan rhwng lleoedd yn enwedig un sydd wedi cael ei harwynebau i'w defnyddio gan gerbydau) ac at achos Spackman a oedd yn honni bod dreif preifat yn dod o fewn cwmpas y ddarpariaeth a chyda'i gilydd maent yn awgrymu "*gweithrediad llawer mwy sylweddol na'r gwaith ar y llwybr sydd ddim yn dod o dan y diffiniad statudol*."

Mae'r Cyngor Sir hefyd wedi derbyn cyngor cyfreithiol gan Burges Salmon a'r Cwnsler Arweiniol, Andrew Tait KC. Nid yw "Ffordd" yn cael ei ddiffinio mewn deddfwriaeth. Mae'r Oxford English Dictionary ("OED") diweddaraf (1989, ail argraffiad) yn cyfeirio at ffordd fel "*llinell gyfathrebu gyffredin a ddefnyddir gan bobl sy'n teithio rhwng gwahanol leoedd, fel arfer un sy'n ddigon llydan i gerbydau a cheffylau neu deithwyr ar droed*" ond hefyd fel "*unrhyw ffordd, llwybr neu gwrs (deunydd)*." Mae'r OED byrrach mewn argraffiadau cynharach yn cynnwys diffiniadau nad ydynt yn cyfeirio at ble mae cerbydau'n cael eu defnyddio yn unig, e.e. "*llinell gyfathrebu gyffredin rhwng manau penodol a ddefnyddir gan geffylau, teithwyr ar droed neu gerbydau*" ac, ar wahân, "*unrhyw llwybr neu ffordd*."

Fodd bynnag, mae'r Prif Gwnsel yn nodi mai'r diffiniad yn yr OED byrrach (2007, chweched argraffiad) ydi "*llwybr neu ffordd rhwng gwahanol leoedd, sydd fel arfer yn ddigon llydan ar gyfer cerbydau yn ogystal â cherddwyr a chydag arwyneb wedi'i baratoi'n arbennig*". Er bod y Cwnsler yn derbyn bod y gair "Ffordd" yn golygu ffordd ar gyfer cerbydau fel rheol, a bod y diffiniad yn yr OED byrrach diweddaraf yn adlewyrchu hyn, nid oedd yn gweld rheswm pam na ellir rhoi ystyr ehangach iddo mewn amgylchiadau lle mae arwyneb wedi'i baratoi'n arbennig. Mae dimensiynau a hyd y llwybr yn sylweddol, yn enwedig o ystyried achosion lle mae dim ond 'pegio allan' wedi cael ei ystyried yn ddigonol. Felly, roedd y Cwnsler Arweiniol o'r farn bod y gwaith ar y llwybr, ar y cyfan, yn dod o dan y disgrifiad yn adran 56(4)(d), er nad oes unrhyw sicrwydd ynglŷn â hyn.

Mae'r gwaith adeiladu ar y llwybr, ar y cyfan, yn cynnwys datblygiadau gweithredol y cyfeirir atynt yn y cais Materion a Gadwyd yn ôl cyntaf i gael ei gymeradwyo (RM/2018/6) ac ym marn y Cwnsler Arweiniol yn hytrach na'i ystyried yn ffordd, gellir ei ystyried fel gwaith digonol i weithredu'r datblygiad.

Ond y mater wedyn, er nad yw'n cael ei godi gan *Richard Buxton Solicitors* gan nad oeddent wedi gweld adroddiad *Land & Lakes* dyddiedig 15 Ebrill 2021, yw faint o'r gwaith a gwblhawyd cyn cymeradwyo'r amodau ar 1 Ebrill 2021. Mae'r adroddiad gan *Land & Lakes* yn nodi bod y llwybr wedi'i adeiladu rhwng 24 Mawrth a 2 Ebrill 2021. Nid yw hyn yn glir o edrych ar y ffotograffau, ond ni ydynt ychwaith yn cadarnhau fel arall. Fodd bynnag, oherwydd bod cymeradwyaeth wedi'i rhoi yn fuan wedi i rywfaint (neu'r rhan fwyaf) o'r gwaith gael ei gwblhau, mae'r Cwnsler o'r farn bod hyn yn dod o dan un o'r eithriadau penodol yn Whitley h.y. "*os ydi'r caniatâd yn cynnwys y gweithrediadau ac os cafodd y caniatâd ei roi yn dilyn y gweithrediadau ond cyn y terfyn amser byddai trin yr hyn sydd wedi digwydd yn flaenorol fel achos o beidio â chydymffurfio â'r terfyn amser y tu hwnt i reswm*."

Ar ôl ystyried yr uchod, mae'r Cwnsler Arweiniol o'r farn ei bod hi'n rhesymol ystyried bod y gwaith ar y llwybr yn golygu bod y Caniatâd wedi'i weithredu, yn amodol ar ystyried ei gyswllt ag unrhyw amodau eraill.

Yn seiliedig ar y cyngor cyfreithiol gan y Cwnsler Arweiniol sydd wedi asesu'r wybodaeth a'r dystiolaeth o'i flaen, mae'r Awdurdod Cynllunio Lleol o'r farn bod y gwaith yn ddigonol ac nad oes rheswm cyfreithiol pam na all Aelodau'r Pwyllgor Cynllunio ddod i benderfyniad ynglŷn â'r cais. Pe byddai her gyfreithiol, mater i'r llysoedd fyddai penderfynu p'un ai a yw'r gwaith a gwblhawyd yn ddigonol ac nid y Pwyllgor Cynllunio, ond nid oes her gyfreithiol wedi'i chyflwyno. Mae gan y Cyngor ddyletswydd statudol i benderfynu ar geisiadau cynllunio a bernir bod yr wybodaeth a gyflwynwyd fel rhan o'r cais yn ddigonol ac yn unol â gofnyon y Cytundeb adran 106.

A gychwynnwyd ar y newid defnydd yn Nhŵr y Beili cyn pen 5 mlynedd i ddyddiad y caniatâd gwreiddiol (sef 19 Ebrill 2021).

Mae Amod 70 yn datgan bod rhaid cychwyn ar y newid defnydd a ganiateir yma cyn pen pum mlynedd o ddyddiad y caniatâd cynllunio hwn.

Mae Amod 71 yn datgan na chaniateir cychwyn ar y newid defnydd a ganiateir yma oni fydd y cais i gymeradwyo'r Materion a Gadwyd yn Ôl cyntaf wedi'i weithredu mewn perthynas â Cham Penrhos o'r datblygiad. Wedi hynny bydd y newid defnydd a ganiateir yma yn cael ei ddefnyddio yn atodol i'r pentref gwyliau yn unig ynghyd ag unrhyw ddefnydd atodol arall a gymeradwywyd o dan ddarpariaethau'r Caniatâd.

Mewn perthynas â chydymffurfio ag Amod 71, mae'r newid defnydd yn amodol ar weithredu'r cais Materion a Gadwyd yn Ôl Cyntaf (RM/2018/6) a gafodd ei weithredu rhwng 24 Mawrth a 2 Ebrill 2021. Roedd rhaid i amodau gael eu rhyddhau cyn gweithredu caniatâd RM/2018/6 a gymeradwywyd ar 1 Ebrill 2021 (cais DIS/2020/92). Roedd rhaid i'r newid defnydd ddechrau cyn 19 Ebrill 2021 yn unol ag Amod 70.

Fe y nodir yn '*Adroddiad Gweithredu Newid Defnydd Pentref Hamdden Penrhos*' dyddiedig 15 Ebrill 2021, cafodd y gwaith i newid Tŵr y Beili yn '*Ganolfan Wybodaeth i Ymwelwyr*' ei weithredu ar 19 Ebrill 2021. Mae'r adeilad yn addas i'w ddefnyddio at y diben hwn, gan nad oes ond angen addurno'r tu mewn ac ailddodrefnu, ac felly nid oes angen caniatâd cynllunio pellach na chaniatâd adeilad rhestredig.

Fel y nodwyd yn yr adroddiad, mae'r gwaith yn cynnwys:

- Glanhau
- Paentio, llenwi ac addurno
- Gosod carped
- Gosod arwyddion, bwrdd a chadeiriau.

Mae Adran 56(4)(a) yn diffinio "*gweithrediad perthnasol*" at ddibenion adran 56(2) fel "*unrhyw newid yn y defnydd o'r tir sy'n gyfystyr â datblygiad perthnasol*". Yn wahanol i ddatblygiad gweithredol mae'r datganiad hwn yn ddiagram gan na ellir ystyried unrhyw newid defnydd y tu allan i'r diffiniad hwn fel dechrau ar y broses ddatblygu. Mae adran 56(5) yn diffinio "datblygiad perthnasol" fel datblygiad sy'n amodol i eithriadau penodol nad yw'n ymddangos eu bod yn gysylltiedig.

Mewn amgylchiadau lle nad oes unrhyw ddefnydd gwirioneddol wedi newid, fel rheol ni ellir dweud ag unrhyw sicrwydd bod newid defnydd sydd gyfystyr â 'datblygiad perthnasol' wedi digwydd. Fodd bynnag, yn y cyd-destun hwn mae'n anodd gweld a fyddai wedi bod yn bosib gwneud mwy, mewn perthynas â'r adeilad dan sylw, oherwydd y cyfyngiadau Covid-19 a oedd ar waith ar yr adeg (Ebrill2021) a oedd yn atal pobl rhag ymweld â'r safle.

Cynghorodd y Cwnsler Arweiniol y gellid dadlau bod y camau'n gysylltiedig â'r newid defnydd honedig, yr arwyddion yn benodol, yn ddigonol i ddangos datblygiad perthnasol mewn amgylchiadau lle mae meddiannaeth ffisegol yn cael ei atal (o ganlyniad i'r cyfyngiadau Covid-19).

Aeth y Cwnsler hefyd ymlaen i ddweud ei fod o'r farn fod caniatâd cynllunio llawn (adran C) yn debygol o gael eu hystyried yn ymarferol fel rhywbeth y gellid ei wahanu oddi wrth unrhyw ganiatâd arall beth bynnag ac felly, hyd yn oed pe bai wedi dod i ben, ni fyddai hynny'n effeithio ar ddilysrwydd unrhyw ganiatâd arall. Neu mewn geiriau eraill, pe byddai'r ymgeisydd wedi methu â gweithredu'r newid defnydd yn ymwneud â Thŵr y Beili, byddai modd i'r elfen hon o'r caniatâd (h.y. y caniatâd cynllunio llawn sydd wedi'i gynnwys yn Adran C yn y caniatâd gwreiddiol) gael ei gwahanu oddi wrth elfennau amlinellol y caniatâd (sydd wedi'u cynnwys yn Adrannau A a B yn y caniatâd). Os nad yw'r newid defnydd wedi'i weithredu'n gyfreithiol bydd yr elfennau hyn o'r caniatâd yn dod i ben ond bydd unrhyw ganiatâd arall yn dal i fod yn ddilys.

Fodd bynnag, mae'r ymgeisydd o'r farn bod y newid defnydd wedi digwydd (fel y manylir yn eu Hadroddiad) cyn y dyddiad dod i ben ar 19 Ebrill 2021. Nid oes gan y Cyngor reswm dros herio'r farn hon oherwydd y dystiolaeth a gyflwynwyd a'r cyfyngiadau Covid-19 a oedd ar waith ar yr adeg. Mae'r Cyngor yn ymwybodol fodd bynnag nad yw Tŵr y Beili wedi cael e ddefnyddio fel Canolfan Wybodaeth i ymwelwyr ers i'r cyfyngiadau Covid-19 gael eu codi.

Ar sail y dystiolaeth a gyflwynwyd gan yr ymgeisydd ar 15 Ebrill 2021, y cyfyngiadau Covid-19 a oedd ar waith ar yr adeg a bod modd gwahanu'r elfennau hyn beth bynnag, mae'r Swyddogion o'r farn nad yw hyn yn rheswm dilys dros wrthod. Mae'r gofynion a.106 yn ymwneud â'r caniatâd ehangach ac nid y newid defnydd yn benodol, ac felly nid yw hyn yn rheswm dilys dros wrthod.

Casgliad

Mae'r wybodaeth a gyflwynwyd fel rhan o'r cais yn ddigonol i ryddhau Adrannau 7 a 13.1 o'r Cytundeb Adran 106 dyddiedig 19 Ebrill 2016 sydd ynghlwm wrth ganiatâd Cynllunio cyfeirnod 46C427K/TR/EIA/ECON sy'n ymwneud â thir ym Mhenrhos, Cae Glas a Kingsland, Caerdybi.

Argymhelliad

Bernir bod y manylion a gyflwynwyd o dan gais rhif 46C427L/COMP yn dderbyniol ac yn bodloni gofynion Adran 7 (Cynllun Grŵp Cyswllt Cymunedol) ac Adran 13.1 (Cynllun Tir Mynediad Cyhoeddus Penrhos) yn Atodlen 8 yn y Cytundeb Adran 106 dyddiedig 19 Ebrill 2016 sydd ynghlwm wrth ganiatâd cynllunio 46C427K/TR/EIA/ECON ac felly maent wedi eu rhyddhau drwy hyn.

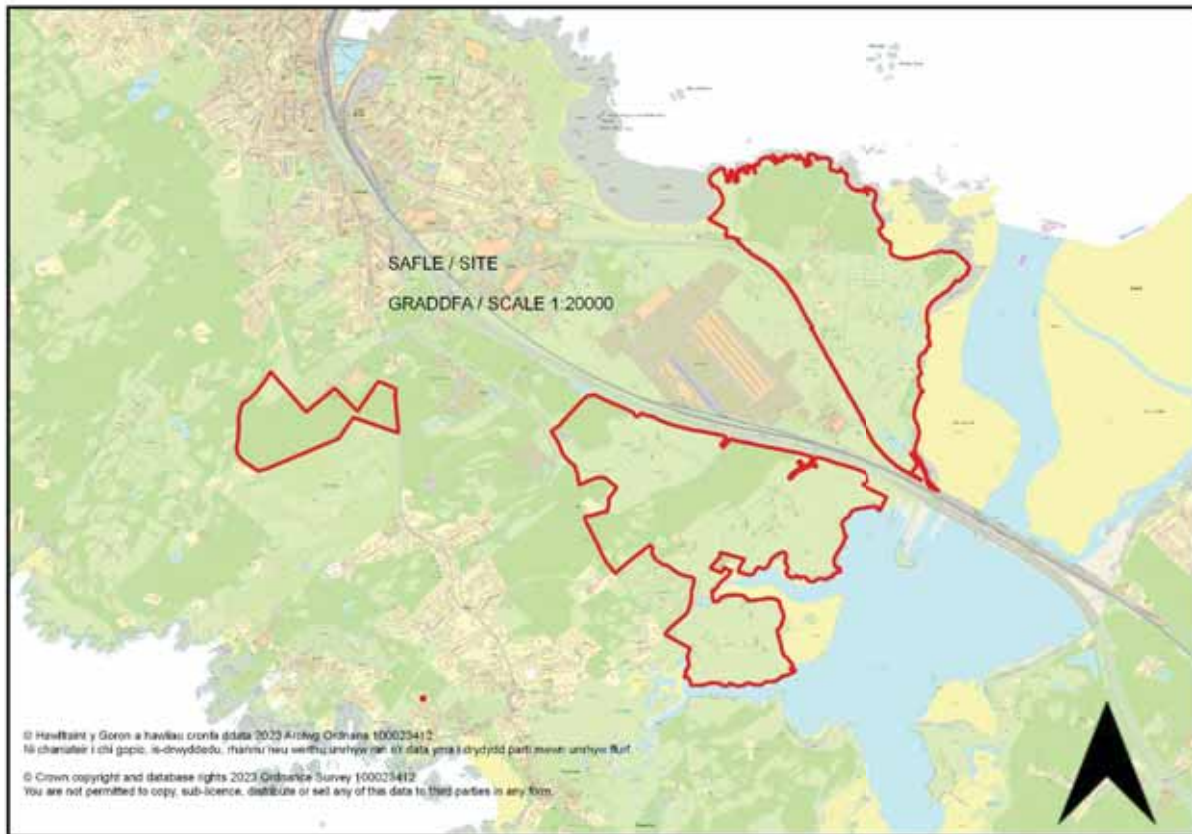
Ystyrir bod y manylion a gyflwynwyd o dan gais 46C427L/COMP yn dderbyniol ac yn cwrdd â gofynion Adran 7 (Cynllun Grŵp Cyswllt Cymunedol) ac Adran 13.1 (Cynllun Tir Mynediad Cyhoeddus Penrhos) o Atodlen 8 o'r Cytundeb Adran 106 dyddiedig 19eg Ebrill 2016 sydd ynghlwm wrth ganiatâd cynllunio rhif 46C427K/TR/EIA/ECON ac felly cânt eu rhyddhau drwy hyn.

Rhif y Cais: COMP/2021/1

Ymgeisydd: Land and Lakes (Anglesey) Limited

Bwriad: Cyflwyno gwybodaeth angenrheidiol i ryddhau adrannau; Atodlen 8, Adran 1, Cymal 1.1; Strategaeth Parcio Ceir a Mynediad Cyhoeddus – Cyfnod Parc Arfordirol Penrhos. Atodlen 8, Cymal 12.1; Cynllun Coetir Hynafol – Cyfnod Parc Arfordirol Penrhos. Atodlen 8, Adran 15, Cymal 15.1; Cynllun Cysylltiadau Gwyrdd – Cyfnod Parc Arfordirol Penrhos. Atodlen 8, Adran 17, Cymal 17.1; Cynllun Rheoli SoDdGA – Cyfnod Parc Arfordirol Penrhos. Atodlen 8, Adran 19, Cymal 19.1; Arolwg Ecolegol a Chynllun Monitro – Cyfnod Parc Arfordirol Penrhos. Atodlen 8, Adran 19, Cymal 19.4; Archwiliad Cydymffurfiaeth Ecolegol – Cyfnod Parc Arfordirol Penrhos. Atodlen 8, Adran 20, Cymal 20.1 – Cynllun Rheoli Coed Presennol – Cyfnod Parc Arfordirol Penrhos. Atodlen 8, Adran 21, Cymal 21.1 – Penodi Gwasanaeth Warden / Adroddiad Blynyddol Gwasanaeth Warden – Cyfnod Parc Arfordirol Penrhos. Atodlen 8, Adran 21, Cymal 21.2 – Gwasanaeth Warden, AHNE - Goblygiadau diogelwch / Asesiad monitro effaith Cysylltiadau Gwyrdd a'r defnydd ohonynt – Cyfnod Parc Arfordirol Penrhos. Atodlen 8, Adran 21, Cymal 21.3 – Gwasanaeth Warden, AHNE - Ymrwymiad Adroddiad Blynyddol o Effaith – Cyfnod Parc Arfordirol Penrhos. Atodlen 9, Adran 3, Cymal 3.1; Cynllun Fesul Cyfnod Pentref Hamdden Penrhos – Cyfnod Parc Arfordirol Penrhos. Atodlen 11, Adran 1, Cymal 1.1; Cynllun Llafur Lleol – Cyfnod Parc Arfordirol Penrhos o oblygiadau'r cytundeb Adran 106 ynghlwm i ganiatâd cynllunio 46C427K/TR/EIA/ECON ym

Lleoliad: Land and Lakes, Parc Arfordirol Penrhos, Caergybi



Adroddiad y Pennaeth Rheoleiddio a Datblygu Economaidd (Rhys Jones)

Argymhelliad: Amod wedi ei Ryddhau

Rheswm dros Adrodd i'r Pwyllgor

Mae'r cais yn ymwneud â chyflawni rhwymedigaethau Cytundeb Adran 106 sydd ynghlwm wrth ganiatâd ar gais a oedd yn cynnwys Asesiad o'r Effaith Amgylcheddol. Felly fe'i cyfeirir at y Pwyllgor Cynllunio a Gorchmynion i'w benderfynu yn unol â pharagraff 3.5.3.10 yn y Cyfansoddiad.

Yn ei gyfarfod ar 3 Mai, 2023 penderfynodd y Pwyllgor wrthod y cais yn groes i argymhelliad y Swyddog. Mae'r rhesymau a gofnodwyd fel a ganlyn:

Nid yw'n glir p'un ai a yw'r caniatâd gwreiddiol (cais rhif 46C427K/TR/EIA/ECON) wedi'i weithredu'n gyfreithiol am 2 reswm;

1. A yw'r gwaith a gwblhawyd (o dan gais cynllunio rhif RM/2018/6) yn ddigonol i ddiogelu'r caniatâd ai peidio; ac
2. A gychwynwyd ar y newid defnydd yn Nhŵr y Beili cyn pen 5 mlynedd i ddyddiad y caniatâd gwreiddiol (sef 19 Ebrill 2021) ai peidio.

Mewn amgylchiadau o'r fath, mae paragraff 4.6.12.1 o Gyfansoddiad y Cyngor yn nodi:

"Pan fo'r Pwyllgor yn penderfynu naill ai cymeradwyo neu wrthod datblygiad arfaethedig yn groes i argymhelliad Swyddog, bydd yr eitem yn cael ei gohirio hyd y cyfarfod dilynol fel bod cyfle i'r Swyddogion gyflwyno adroddiad pellach ar y mater. Rhaid i'r Pwyllgor nodi'r rhesymau dros ddymuno penderfynu yn erbyn argymhelliad y Swyddog. Dylai aelodau'r Pwyllgor lynu wrth y Rheolau hyn wrth wneud penderfyniadau cynllunio a chymryd i ystyriaeth arweiniad a rydd swyddogion cynllunio a phleidleisio yn erbyn eu hargymhellion dim ond yn yr achosion hynny lle mae modd nodi rhesymau cynllunio gwirioneddol ac o bwys. Cedwir cofnod manwl o reswm(rhesymau) y Pwyllgor gan osod copi ar ffeil y cais. Pan fo penderfyniad yn cael ei wneud ar fater yn groes i argymhelliad, gall hynny arwain at gostau apêl a bydd y Pwyllgor yn cofnodi'r bleidlais wrth benderfynu ar y cais waeth beth fo gofynion paragraff 4.1.18.5 y Cyfansoddiad."

Mae paragraff 4.6.12.2 yn nodi;

"Yn adroddiad pellach y swyddog, ceir manylion am y rhesymau a gyflwynwyd gan yr aelodau, nodir a yw'r rhesymau hynny, yn eu barn nhw, yn faterion cynllunio gwirioneddol ac o bwys a thrafodir y materion defnydd tir a godwyd."

Felly, bydd yr adroddiad yn ystyried y materion hyn.

A yw'r gwaith a gwblhawyd yn ddigonol i ddiogelu'r caniatâd ai peidio

Mae amod (04) o ganiatâd cynllunio 46C427K/TR/EIA/ECON yn nodi:

Bydd y datblygiad a ganiateir drwy hyn yn dechrau heb fod yn hwyrach na pha un bynnag o'r dyddiadau canlynol yw'r diweddaraf:

- cyn pen 5 mlynedd i ddyddiad rhoi'r caniatâd hwn; neu
- cyn pen 2 flynedd i ddyddiad cymeradwyo'r Cais Materion a Gadwyd yn Ôl cyntaf i gael ei gymeradwyo.

Ym mis Rhagfyr 2018, cyflwynodd yr ymgeisydd, Land & Lakes, gais Materion a Gadwyd yn Ôl (cyfeirnod RM/2018/6) ar gyfer llwybr pren wedi'i godi, llwybrau troed a gwaith ar goed sy'n destun Gorchmyn Cadw Coed ar ran o'r ardal sydd ar agor i'r cyhoedd ac a gymeradwywyd o dan ganiatâd cynllunio rhif 46C427K/TR/EIA/ECON ym Mharc Arfordirol Penrhos, Caergybi. Cymeradwywyd y cais ar 7 Awst 2020.

Er mwyn gweithredu'r caniatâd materion a gadwyd yn ôl hwn, roedd rhaid i'r ymgeisydd, Land & Lakes, ryddhau nifer o amodau cyn cychwyn a chyflwynwyd cais (rhif DIS/2020/92) ym mis Rhagfyr 2020. Roedd

hwn yn gais i ryddhau Amodau 5, 7, 14, 17, 18, 25, 32, 33, 34, 35, 38, 40, 44, 45, 48, 50, 51, 52, 54, 55, 56, 66 a 68. Cymeradwywyd y cais ar 1 Ebrill 2021. Sylwer nad ydi'r caniatâd yn cynnwys Amod 30 ac mae Burgess Salmon yn cyfeirio at hyn yn eu llythyr dyddiedig 28 Mawrth 2023.

Ar 15 Ebrill 2021, cyflwynodd Land & Lakes adroddiad i'r Cyngor (*Adroddiad ar y Gwaith a Gymeradwywyd sydd wedi Dechrau ym Mharc Arfordirol Penrhos*) a oedd yn nodi bod y gwaith ym Mharc Arfordirol Penrhos wedi cychwyn cyn 19 Ebrill 2021, cyn pen 5 mlynedd i ddyddiad rhoi'r Caniatâd yn unol ag Amod 4 (er bod y dyddiad cywir yn hwyrach o dan Amod 4, sef 2 flynedd o ddyddiad cymeradwyo'r Cais Materion a Gadwyd yn Ôl cyntaf, h.y. 7 Awst 2022). Mae Land & Lakes wedi dechrau ar waith i osod rhan tua 15m o lwybr sy'n cynnwys, yn rhannol, llwybr cerrig cywasgedig gydag ymylon pren, gyda rhyw 5 m o lwybr pren wedi'i godi. Mae'r lluniau yn adroddiad Land & Lakes yn ymwneud â'r cyfnod rhwng 24 Mawrth a 2 Ebrill 2021 (fel y manylir yn Atodiad E). Mae'r gwaith a welir yn y lluniau yn anghyflawn ac felly mae'n bosib bod y gwaith wedi mynd rhagddo wedi hyn fodd bynnag y prawf yw p'un ai a yw'r gwaith cychwynnol yn ddigonol.

Y prif honiad yn y llythyr gan *Richard Buxton Solicitors* (dyddiedig 30 Ionawr 2023) yw nad yw'r gwaith ar y llwybr yn dod o dan gwmpas adran 56(4)(d), sef "*unrhyw weithrediad yn ystod y gwaith o osod neu adeiladu ffordd neu ran o ffordd*". Cyfeiriwyd at y diffiniad yn yr Oxford English Dictionary (ffordd lydan rhwng lleoedd yn enwedig un sydd wedi cael ei harwynebau i'w defnyddio gan gerbydau) ac at achos Spackman a oedd yn honni bod dreif preifat yn dod o fewn cwmpas y ddarpariaeth a chyda'i gilydd maent yn awgrymu "*gweithrediad llawer mwy sylweddol na'r gwaith ar y llwybr sydd ddim yn dod o dan y diffiniad statudol*."

Mae'r Cyngor Sir hefyd wedi derbyn cyngor cyfreithiol gan Burges Salmon a'r Cwnsler Arweiniol, Andrew Tait KC. Nid yw "Ffordd" yn cael ei ddiffinio mewn deddfwriaeth. Mae'r Oxford English Dictionary ("OED") diweddaraf (1989, ail argraffiad) yn cyfeirio at ffordd fel "*llinell gyfathrebu gyffredin a ddefnyddir gan bobl sy'n teithio rhwng gwahanol leoedd, fel arfer un sy'n ddigon llydan i gerbydau a cheffylau neu deithwyr ar droed*" ond hefyd fel "*unrhyw ffordd, llwybr neu gwrs (deunydd)*". Mae'r OED byrrach mewn argraffiadau cynharach yn cynnwys diffiniadau nad ydynt yn cyfeirio at ble mae cerbydau'n cael eu defnyddio yn unig, e.e. "*llinell gyfathrebu gyffredin rhwng manau penodol a ddefnyddir gan geffylau, teithwyr ar droed neu gerbydau*" ac, ar wahân, "*unrhyw lwybr neu ffordd*."

Fodd bynnag, mae'r Prif Gwnsel yn nodi mai'r diffiniad yn yr OED byrrach (2007, chweched argraffiad) ydi "*llwybr neu ffordd rhwng gwahanol leoedd, sydd fel arfer yn ddigon llydan ar gyfer cerbydau yn ogystal â cherddwyr a chydag arwyneb wedi'i baratoi'n arbennig*". Er bod y Cwnsler yn derbyn bod y gair "Ffordd" yn golygu ffordd ar gyfer cerbydau fel rheol, a bod y diffiniad yn yr OED byrrach diweddaraf yn adlewyrchu hyn, nid oedd yn gweld rheswm pam na ellir rhoi ystyr ehangach iddo mewn amgylchiadau lle mae arwyneb wedi'i baratoi'n arbennig. Mae dimensiynau a hyd y llwybr yn sylweddol, yn enwedig o ystyried achosion lle mae dim ond 'pegio allan' wedi cael ei ystyried yn ddigonol. Felly, roedd y Cwnsler Arweiniol o'r farn bod y gwaith ar y llwybr, ar y cyfan, yn dod o dan y disgrifiad yn adran 56(4)(d), er nad oes unrhyw sicrwydd ynglŷn â hyn.

Mae'r gwaith adeiladu ar y llwybr, ar y cyfan, yn cynnwys datblygiadau gweithredol y cyfeirir atynt yn y cais Materion a Gadwyd yn ôl cyntaf i gael ei gymeradwyo (RM/2018/6) ac ym marn y Cwnsler Arweiniol yn hytrach na'i ystyried yn ffordd, gellir ei ystyried fel gwaith digonol i weithredu'r datblygiad.

Ond y mater wedyn, er nad yw'n cael ei godi gan *Richard Buxton Solicitors* gan nad oeddent wedi gweld adroddiad *Land & Lakes* dyddiedig 15 Ebrill 2021, yw faint o'r gwaith a gwblhawyd cyn cymeradwyo'r amodau ar 1 Ebrill 2021. Mae'r adroddiad gan *Land & Lakes* yn nodi bod y llwybr wedi'i adeiladu rhwng 24 Mawrth a 2 Ebrill 2021. Nid yw hyn yn glir o edrych ar y ffotograffau, ond ni ydynt ychwaith yn cadarnhau fel arall. Fodd bynnag, oherwydd bod cymeradwyaeth wedi'i rhoi yn fuan wedi i rywfaint (neu'r rhan fwyaf) o'r gwaith gael ei gwblhau, mae'r Cwnsler o'r farn bod hyn yn dod o dan un o'r eithriadau penodol yn Whitley h.y. "*os ydi'r caniatâd yn cynnwys y gweithrediadau ac os cafodd y caniatâd ei roi yn dilyn y gweithrediadau ond cyn y terfyn amser byddai trin yr hyn sydd wedi digwydd yn flaenorol fel achos o beidio â chydymffurfio â'r terfyn amser y tu hwnt i reswm*."

Ar ôl ystyried yr uchod, mae'r Cwnsler Arweiniol o'r farn ei bod hi'n rhesymol ystyried bod y gwaith ar y llwybr yn golygu bod y Caniatâd wedi'i weithredu, yn amodol ar ystyried ei gyswllt ag unrhyw amodau eraill.

Yn seiliedig ar y cyngor cyfreithiol gan y Cwnsler Arweiniol sydd wedi asesu'r wybodaeth a'r dystiolaeth o'i flaen, mae'r Awdurdod Cynllunio Lleol o'r farn bod y gwaith yn ddigonol ac nad oes rheswm cyfreithiol pam na all Aelodau'r Pwyllgor Cynllunio ddod i benderfyniad ynglŷn â'r cais. Pe byddai her gyfreithiol, mater i'r llysoedd fyddai penderfynu p'un ai a yw'r gwaith a gwblhawyd yn ddigonol ac nid y Pwyllgor Cynllunio, ond nid oes her gyfreithiol wedi'i chyflwyno. Mae gan y Cyngor ddyletswydd statudol i benderfynu ar geisiadau cynllunio a bernir bod yr wybodaeth a gyflwynwyd fel rhan o'r cais yn ddigonol ac yn unol â gofynion y Cytundeb adran 106.

A gychwynnwyd ar y newid defnydd yn Nhŵr y Beili cyn pen 5 mlynedd i ddyddiad y caniatâd gwreiddiol (sef 19 Ebrill 2021).

Mae Amod 70 yn datgan bod rhaid cychwyn ar y newid defnydd a ganiateir yma cyn pen pum mlynedd o ddyddiad y caniatâd cynllunio hwn.

Mae Amod 71 yn datgan na chaniateir cychwyn ar y newid defnydd a ganiateir yma oni fydd y cais i gymeradwyo'r Materion a Gadwyd yn Ôl cyntaf wedi'i weithredu mewn perthynas â Cham Penrhos o'r datblygiad. Wedi hynny bydd y newid defnydd a ganiateir yma yn cael ei ddefnyddio yn atodol i'r pentref gwyliau yn unig ynghyd ag unrhyw ddefnydd atodol arall a gymeradwywyd o dan ddarpariaethau'r Caniatâd.

Mewn perthynas â chydymffurfio ag Amod 71, mae'r newid defnydd yn amodol ar weithredu'r cais Materion a Gadwyd yn Ôl Cyntaf (RM/2018/6) a gafodd ei weithredu rhwng 24 Mawrth a 2 Ebrill 2021. Roedd rhaid i amodau gael eu rhyddhau cyn gweithredu caniatâd RM/2018/6 a gymeradwywyd ar 1 Ebrill 2021 (cais DIS/2020/92). Roedd rhaid i'r newid defnydd ddechrau cyn 19 Ebrill 2021 yn unol ag Amod 70.

Fe y nodir yn '*Adroddiad Gweithredu Newid Defnydd Pentref Hamdden Penrhos*' dyddiedig 15 Ebrill 2021, cafodd y gwaith i newid Tŵr y Beili yn 'Ganolfan Wybodaeth i Ymwelwyr' ei weithredu ar 19 Ebrill 2021. Mae'r adeilad yn addas i'w ddefnyddio at y diben hwn, gan nad oes ond angen addurno'r tu mewn ac ailddodrefnu, ac felly nid oes angen caniatâd cynllunio pellach na chaniatâd adeilad rhestredig.

Fel y nodwyd yn yr adroddiad, mae'r gwaith yn cynnwys:

- Glanhau
- Paentio, llenwi ac addurno
- Gosod carped
- Gosod arwyddion, bwrdd a chadeiriau.

Mae Adran 56(4)(a) yn diffinio "*gweithrediad perthnasol*" at ddibenion adran 56(2) fel "*unrhyw newid yn y defnydd o'r tir sy'n gyfystyr â datblygiad perthnasol*". Yn wahanol i ddatblygiad gweithredol mae'r datganiad hwn yn ddiamed gan na ellir ystyried unrhyw newid defnydd y tu allan i'r diffiniad hwn fel dechrau ar y broses ddatblygu. Mae adran 56(5) yn diffinio "datblygiad perthnasol" fel datblygiad sy'n amodol i eithriadau penodol nad yw'n ymddangos eu bod yn gysylltiedig.

Mewn amgylchiadau lle nad oes unrhyw ddefnydd gwirioneddol wedi newid, fel rheol ni ellir dweud ag unrhyw sicrwydd bod newid defnydd sydd gyfystyr â 'datblygiad perthnasol' wedi digwydd. Fodd bynnag, yn y cyd-destun hwn mae'n anodd gweld a fyddai wedi bod yn bosib gwneud mwy, mewn perthynas â'r adeilad dan sylw, oherwydd y cyfyngiadau Covid-19 a oedd ar waith ar yr adeg (Ebrill2021) a oedd yn atal pobl rhag ymweld â'r safle.

Cynghorodd y Cwnsler Arweiniol y gellid dadlau bod y camau'n gysylltiedig â'r newid defnydd honedig, yr arwyddion yn benodol, yn ddigonol i ddangos datblygiad perthnasol mewn amgylchiadau lle mae meddiannaeth ffisegol yn cael ei atal (o ganlyniad i'r cyfyngiadau Covid-19).

Aeth y Cwnsler hefyd ymlaen i ddweud ei fod o'r farn fod caniatâd cynllunio llawn (adran C) yn debygol o gael eu hystyried yn ymarferol fel rhywbeth y gellid ei wahanu oddi wrth unrhyw ganiatâd arall beth bynnag ac felly, hyd yn oed pe bai wedi dod i ben, ni fyddai hynny'n effeithio ar ddilysrwydd unrhyw ganiatâd arall. Neu mewn geiriau eraill, pe byddai'r ymgeisydd wedi methu â gweithredu'r newid defnydd yn ymwneud â Thŵr y Beili, byddai modd i'r elfen hon o'r caniatâd (h.y. y caniatâd cynllunio llawn sydd wedi'i gynnwys yn Adran C yn y caniatâd gwreiddiol) gael ei gwahanu oddi wrth elfennau amlinellol y caniatâd (sydd wedi'u cynnwys yn Adrannau A a B yn y caniatâd). Os nad yw'r newid defnydd wedi'i weithredu'n gyfreithiol bydd yr elfennau hyn o'r caniatâd yn dod i ben ond bydd unrhyw ganiatâd arall yn dal i fod yn ddilys.

Fodd bynnag, mae'r ymgeisydd o'r farn bod y newid defnydd wedi digwydd (fel y manylir yn eu Hadroddiad) cyn y dyddiad dod i ben ar 19 Ebrill 2021. Nid oes gan y Cyngor reswm dros herio'r farn hon oherwydd y dystiolaeth a gyflwynwyd a'r cyfyngiadau Covid-19 a oedd ar waith ar yr adeg. Mae'r Cyngor yn ymwybodol fodd bynnag nad yw Tŵr y Beili wedi cael e ddefnyddio fel Canolfan Wybodaeth i ymwelwyr ers i'r cyfyngiadau Covid-19 gael eu codi.

Ar sail y dystiolaeth a gyflwynwyd gan yr ymgeisydd ar 15 Ebrill 2021, y cyfyngiadau Covid-19 a oedd ar waith ar yr adeg a bod modd gwahanu'r elfennau hyn beth bynnag, mae'r Swyddogion o'r farn nad yw hyn yn rheswm dilys dros wrthod. Mae'r gofynion a.106 yn ymwneud â'r caniatâd ehangach ac nid y newid defnydd yn benodol, ac felly nid yw hyn yn rheswm dilys dros wrthod.

Casgliad

Rhyddhau'r adrannau perthnasol o'r rhwymedigaethau A 106 mewn perthynas â Pharc Arfordirol Penrhos yn unig.

Argymhelliad

Bernir bod y manylion a gyflwynwyd o dan gais rhif COMP/2021/1 yn dderbyniol ac yn bodloni'r gofynion amrywiol yn y Cytundeb Adran 106 dyddiedig 19 Ebrill 2016 sydd ynghlwm wrth ganiatâd cynllunio 46C427K/TR/EIA/ECON ac felly maent wedi eu rhyddhau drwy hyn.

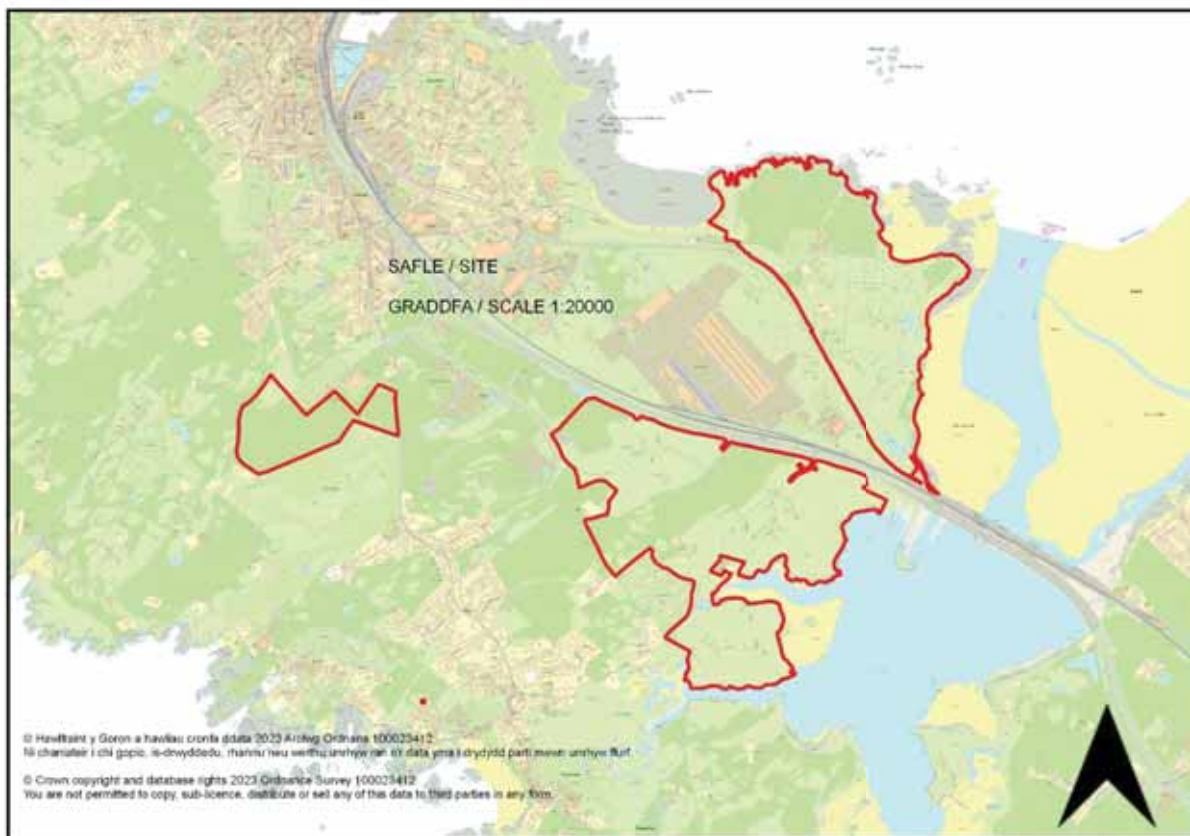
Hefyd, rhoi awdurdod i'r Pennaeth Gwasanaeth ychwanegu at, dileu neu newid/amrywio unrhyw amod(au) cyn rhoi'r caniatâd cynllunio, cyn belled ag na fydd y newidiadau yn effeithio ar natur neu yn mynd i galon y caniatâd/datblygiad.

Rhif y Cais: S106/2020/3

Ymgeisydd: Land and Lakes (Anglesey) Limited

Bwriad: Cyflwyno 'Cynllun Iaith Gymraeg Parc Arfordirol Penrhos' o dan Adran 1 (Cynllun Iaith Gymraeg) o atodlen 12 o'r Cytundeb 106 a gwblhawyd mewn cysylltiad â chaniatâd cynllunio 46C427K/TR/EIA/ECON a chyflwyniad Gweithred Amrywio i amrywio darpariaethau canlynol y cytundeb cyfreithiol hwn: paragraffau 2.1.1. Atodlen 8 (Manyleb Canolfan Ymwelwyr a Gwarchodfa Natur Cae Glas), Atodiad 2 Bond Bwrdd Canolfan Ymwelwyr Penrhos (yn cynnwys Toiledau Canolfan Ymwelwyr Penrhos) a'u cynnal a chadw, paragraffau 1.1 a 1.2 Atodlen 12 (Cynllun Iaith Gymraeg) a disodliad Cynllun 2 Lluniad Tir Penrhos – Cynllun 2 cyferinod llunio PL1114.VW008 /Rev 03 dyddiedig 03/03/2016

Lleoliad: Land and Lakes, Parc Arfordirol Penrhos, Caergybi



Adroddiad y Pennaeth Rheoleiddio a Datblygu Economaidd (Rhys Jones)

Argymhelliad: Caniatáu

Rheswm dros Adrodd i'r Pwyllgor

Mae'r cais yn ymwneud â chyflawni rhwymedigaethau Cytundeb Adran 106 sydd ynghlwm wrth ganiatâd ar gais a oedd yn cynnwys Asesiad o'r Effaith Amgylcheddol. Felly fe'i cyfeirir at y Pwyllgor Cynllunio a Gorchmynion i'w benderfynu yn unol â pharagraff 3.5.3.10 yn y Cyfansoddiad.

Yn ei gyfarfod ar 3 Mai, 2023 penderfynodd y Pwyllgor wrthod y cais yn groes i argymhelliad y Swyddog. Mae'r rhesymau a gofnodwyd fel a ganlyn:

Nid yw'n glir p'un ai a yw'r caniatâd gwreiddiol (cais rhif 46C427K/TR/EIA/ECON) wedi'i weithredu'n gyfreithiol am 2 reswm;

1. A yw'r gwaith a gwblhawyd (o dan gais cynllunio rhif RM/2018/6) yn ddigonol i ddiogelu'r caniatâd ai peidio; ac
2. A gychwynwyd ar y newid defnydd yn Nhŵr y Beili cyn pen 5 mlynedd i ddyddiad y caniatâd gwreiddiol (sef 19 Ebrill 2021) ai peidio.

Mewn amgylchiadau o'r fath, mae paragraff 4.6.12.1 o Gyfansoddiad y Cyngor yn nodi:

“Pan fo'r Pwyllgor yn penderfynu naill ai cymeradwyo neu wrthod datblygiad arfaethedig yn groes i argymhelliad Swyddog, bydd yr eitem yn cael ei gohirio hyd y cyfarfod dilynol fel bod cyfle i'r Swyddogion gyflwyno adroddiad pellach ar y mater. Rhaid i'r Pwyllgor nodi'r rhesymau dros ddymuno penderfynu yn erbyn argymhelliad y Swyddog. Dylai aelodau'r Pwyllgor lynu wrth y Rheolau hyn wrth wneud penderfyniadau cynllunio a chymryd i ystyriaeth arweiniad a rydd swyddogion cynllunio a phleidleisio yn erbyn eu hargymhellion dim ond yn yr achosion hynny lle mae modd nodi rhesymau cynllunio gwirioneddol ac o bwys. Cedwir cofnod manwl o reswm(rhesymau) y Pwyllgor gan osod copi ar ffeil y cais. Pan fo penderfyniad yn cael ei wneud ar fater yn groes i argymhelliad, gall hynny arwain at gostau apêl a bydd y Pwyllgor yn cofnodi'r bleidlais wrth benderfynu ar y cais waeth beth fo gofynion paragraff 4.1.18.5 y Cyfansoddiad.”

Mae paragraff 4.6.12.2 yn nodi;

“Yn adroddiad pellach y swyddog, ceir manylion am y rhesymau a gyflwynwyd gan yr aelodau, nodir a yw'r rhesymau hynny, yn eu barn nhw, yn faterion cynllunio gwirioneddol ac o bwys a thrafodir y materion defnydd tir a godwyd.”

Felly, bydd yr adroddiad yn ystyried y materion hyn.

A yw'r gwaith a gwblhawyd yn ddigonol i ddiogelu'r caniatâd ai peidio

Mae amod (04) o ganiatâd cynllunio 46C427K/TR/EIA/ECON yn nodi:

Bydd y datblygiad a ganiateir drwy hyn yn dechrau heb fod yn hwyrach na pha un bynnag o'r dyddiadau canlynol yw'r diweddaraf:

- cyn pen 5 mlynedd i ddyddiad rhoi'r caniatâd hwn; neu
- cyn pen 2 flynedd i ddyddiad cymeradwyo'r Cais Materion a Gadwyd yn Ôl cyntaf i gael ei gymeradwyo.

Ym mis Rhagfyr 2018, cyflwynodd yr ymgeisydd, Land & Lakes, gais Materion a Gadwyd yn Ôl (cyfeirnod RM/2018/6) ar gyfer llwybr pren wedi'i godi, llwybrau troed a gwaith ar goed sy'n destun Gorchymyn Cadw Coed ar ran o'r ardal sydd ar agor i'r cyhoedd ac a gymeradwywyd o dan ganiatâd cynllunio rhif 46C427K/TR/EIA/ECON ym Mharc Arfordirol Penrhos, Caerdybi. Cymeradwywyd y cais ar 7 Awst 2020.

Er mwyn gweithredu'r caniatâd materion a gadwyd yn ôl hwn, roedd rhaid i'r ymgeisydd, Land & Lakes, ryddhau nifer o amodau cyn cychwyn a chyflwynwyd cais (rhif DIS/2020/92) ym mis Rhagfyr 2020. Roedd hwn yn gais i ryddhau Amodau 5, 7, 14, 17, 18, 25, 32, 33, 34, 35, 38, 40, 44, 45, 48, 50, 51, 52, 54, 55, 56, 66 a 68. Cymeradwywyd y cais ar 1 Ebrill 2021. Sylwer nad ydi'r caniatâd yn cynnwys Amod 30 ac mae Burgess Salmon yn cyfeirio at hyn yn eu llythyr dyddiedig 28 Mawrth 2023.

Ar 15 Ebrill 2021, cyflwynodd Land & Lakes adroddiad i'r Cyngor (*Adroddiad ar y Gwaith a Gymeradwywyd sydd wedi Dechrau ym Mharc Arfordirol Penrhos*) a oedd yn nodi bod y gwaith ym Mharc Arfordirol Penrhos wedi cychwyn cyn 19 Ebrill 2021, cyn pen 5 mlynedd i ddyddiad rhoi'r Caniatâd yn unol ag Amod 4 (er bod y dyddiad cywir yn hwyrach o dan Amod 4, sef 2 flynedd o ddyddiad

cymeradwyo'r Cais Materion a Gadwyd yn Ôl cyntaf, h.y. 7 Awst 2022). Mae Land & Lakes wedi dechrau ar waith i osod rhan tua 15m o lwybr sy'n cynnwys, yn rhannol, llwybr cerrig cywasgedig gydag ymylon pren, gyda rhyw 5 m o lwybr pren wedi'i godi. Mae'r lluniau yn adroddiad Land & Lakes yn ymwneud â'r cyfnod rhwng 24 Mawrth a 2 Ebrill 2021 (fel y manylir yn Atodiad E). Mae'r gwaith a welir yn y lluniau yn anghyflawn ac felly mae'n bosib bod y gwaith wedi mynd rhagddo wedi hyn fodd bynnag y prawf yw p'un ai a yw'r gwaith cychwynnol yn ddigonol.

Y prif honiad yn y llythyr gan *Richard Buxton Solicitors* (dyddiedig 30 Ionawr 2023) yw nad yw'r gwaith ar y llwybr yn dod o dan gwmpas adran 56(4)(d), sef "*unrhyw weithrediad yn ystod y gwaith o osod neu adeiladu ffordd neu ran o ffordd*". Cyfeiriwyd at y diffiniad yn yr Oxford English Dictionary (ffordd lydan rhwng lleoedd yn enwedig un sydd wedi cael ei harwynebau i'w defnyddio gan gerbydau) ac at achos Spackman a oedd yn honni bod dreif preifat yn dod o fewn cwmpas y ddarpariaeth a chyda'i gilydd maent yn awgrymu "*gweithrediad llawer mwy sylweddol na'r gwaith ar y llwybr sydd ddim yn dod o dan y diffiniad statudol*."

Mae'r Cyngor Sir hefyd wedi derbyn cyngor cyfreithiol gan Burges Salmon a'r Cwnsler Arweiniol, Andrew Tait KC. Nid yw "Ffordd" yn cael ei ddiffinio mewn deddfwriaeth. Mae'r Oxford English Dictionary ("OED") diweddaraf (1989, ail argraffiad) yn cyfeirio at ffordd fel "*llinell gyfathrebu gyffredin a ddefnyddir gan bobl sy'n teithio rhwng gwahanol leoedd, fel arfer un sy'n ddigon llydan i gerbydau a cheffylau neu deithwyr ar droed*" ond hefyd fel "*unrhyw ffordd, llwybr neu gwrs (deunydd)*." Mae'r OED byrrach mewn argraffiadau cynharach yn cynnwys diffiniadau nad ydynt yn cyfeirio at ble mae cerbydau'n cael eu defnyddio yn unig, e.e. "*llinell gyfathrebu gyffredin rhwng mannau penodol a ddefnyddir gan geffylau, teithwyr ar droed neu gerbydau*" ac, ar wahân, "*unrhyw llwybr neu ffordd*."

Fodd bynnag, mae'r Prif Gwnsel yn nodi mai'r diffiniad yn yr OED byrrach (2007, chweched argraffiad) ydi "*llwybr neu ffordd rhwng gwahanol leoedd, sydd fel arfer yn ddigon llydan ar gyfer cerbydau yn ogystal â cherddwyr a chydag arwyneb wedi'i baratoi'n arbennig*". Er bod y Cwnsler yn derbyn bod y gair "Ffordd" yn golygu ffordd ar gyfer cerbydau fel rheol, a bod y diffiniad yn yr OED byrrach diweddaraf yn adlewyrchu hyn, nid oedd yn gweld rheswm pam na ellir rhoi ystyr ehangach iddo mewn amgylchiadau lle mae arwyneb wedi'i baratoi'n arbennig. Mae dimensiynau a hyd y llwybr yn sylweddol, yn enwedig o ystyried achosion lle mae dim ond 'pegio allan' wedi cael ei ystyried yn ddigonol. Felly, roedd y Cwnsler Arweiniol o'r farn bod y gwaith ar y llwybr, ar y cyfan, yn dod o dan y disgrifiad yn adran 56(4)(d), er nad oes unrhyw sicrwydd ynglŷn â hyn.

Mae'r gwaith adeiladu ar y llwybr, ar y cyfan, yn cynnwys datblygiadau gweithredol y cyfeirir atynt yn y cais Materion a Gadwyd yn ôl cyntaf i gael ei gymeradwyo (RM/2018/6) ac ym marn y Cwnsler Arweiniol yn hytrach na'i ystyried yn ffordd, gellir ei ystyried fel gwaith digonol i weithredu'r datblygiad.

Ond y mater wedyn, er nad yw'n cael ei godi gan *Richard Buxton Solicitors* gan nad oeddent wedi gweld adroddiad *Land & Lakes* dyddiedig 15 Ebrill 2021, yw faint o'r gwaith a gwblhawyd cyn cymeradwyo'r amodau ar 1 Ebrill 2021. Mae'r adroddiad gan *Land & Lakes* yn nodi bod y llwybr wedi'i adeiladu rhwng 24 Mawrth a 2 Ebrill 2021. Nid yw hyn yn glir o edrych ar y ffotograffau, ond ni ydynt ychwaith yn cadarnhau fel arall. Fodd bynnag, oherwydd bod cymeradwyaeth wedi'i rhoi yn fuan wedi i rywfaint (neu'r rhan fwyaf) o'r gwaith gael ei gwblhau, mae'r Cwnsler o'r farn bod hyn yn dod o dan un o'r eithriadau penodol yn Whitley h.y. "*os ydi'r caniatâd yn cynnwys y gweithrediadau ac os cafodd y caniatâd ei roi yn dilyn y gweithrediadau ond cyn y terfyn amser byddai trin yr hyn sydd wedi digwydd yn flaenorol fel achos o beidio â chydymffurfio â'r terfyn amser y tu hwnt i reswm*."

Ar ôl ystyried yr uchod, mae'r Cwnsler Arweiniol o'r farn ei bod hi'n rhesymol ystyried bod y gwaith ar y llwybr yn golygu bod y Caniatâd wedi'i weithredu, yn amodol ar ystyried ei gyswllt ag unrhyw amodau eraill.

Yn seiliedig ar y cyngor cyfreithiol gan y Cwnsler Arweiniol sydd wedi asesu'r wybodaeth a'r dystiolaeth o'i flaen, mae'r Awdurdod Cynllunio Lleol o'r farn bod y gwaith yn ddigonol ac nad oes rheswm cyfreithiol pam na all Aelodau'r Pwyllgor Cynllunio ddod i benderfyniad ynglŷn â'r cais. Pe byddai her gyfreithiol, mater i'r llysoedd fyddai penderfynu p'un ai a yw'r gwaith a gwblhawyd yn ddigonol ac nid y Pwyllgor

Cynllunio, ond nid oes her gyfreithiol wedi'i chyflwyno. Mae gan y Cyngor ddyletswydd statudol i benderfynu ar geisiadau cynllunio a bernir bod yr wybodaeth a gyflwynwyd fel rhan o'r cais yn ddigonol ac yn unol â gofynion y Cytundeb adran 106.

A gychwynwyd ar y newid defnydd yn Nhŵr y Beili cyn pen 5 mlynedd i ddyddiad y caniatâd gwreiddiol (sef 19 Ebrill 2021).

Mae Amod 70 yn datgan bod rhaid cychwyn ar y newid defnydd a ganiateir yma cyn pen pum mlynedd o ddyddiad y caniatâd cynllunio hwn.

Mae Amod 71 yn datgan na chaniateir cychwyn ar y newid defnydd a ganiateir yma oni fydd y cais i gymeradwyo'r Materion a Gadwyd yn Ôl cyntaf wedi'i weithredu mewn perthynas â Cham Penrhos o'r datblygiad. Wedi hynny bydd y newid defnydd a ganiateir yma yn cael ei ddefnyddio yn atodol i'r pentref gwyliau yn unig ynghyd ag unrhyw ddefnydd atodol arall a gymeradwywyd o dan ddarpariaethau'r Caniatâd.

Mewn perthynas â chydymffurfio ag Amod 71, mae'r newid defnydd yn amodol ar weithredu'r cais Materion a Gadwyd yn Ôl Cyntaf (RM/2018/6) a gafodd ei weithredu rhwng 24 Mawrth a 2 Ebrill 2021. Roedd rhaid i amodau gael eu rhyddhau cyn gweithredu caniatâd RM/2018/6 a gymeradwywyd ar 1 Ebrill 2021 (cais DIS/2020/92). Roedd rhaid i'r newid defnydd ddechrau cyn 19 Ebrill 2021 yn unol ag Amod 70.

Fe y nodir yn 'Adroddiad Gweithredu Newid Defnydd Pentref Hamdden Penrhos' dyddiedig 15 Ebrill 2021, cafodd y gwaith i newid Tŵr y Beili yn 'Ganolfan Wybodaeth i Ymwelwyr' ei weithredu ar 19 Ebrill 2021. Mae'r adeilad yn addas i'w ddefnyddio at y diben hwn, gan nad oes ond angen addurno'r tu mewn ac ailddodrefnu, ac felly nid oes angen caniatâd cynllunio pellach na chaniatâd adeilad rhestredig.

Fel y nodwyd yn yr adroddiad, mae'r gwaith yn cynnwys:

- Glanhau
- Paentio, llenwi ac addurno
- Gosod carped
- Gosod arwyddion, bwrdd a chadeiriau.

Mae Adran 56(4)(a) yn diffinio "gweithrediad perthnasol" at ddibenion adran 56(2) fel "unrhyw newid yn y defnydd o'r tir sy'n gyfystyr â datblygiad perthnasol". Yn wahanol i ddatblygiad gweithredol mae'r datganiad hwn yn ddiagram gan na ellir ystyried unrhyw newid defnydd y tu allan i'r diffiniad hwn fel dechrau ar y broses ddatblygu. Mae adran 56(5) yn diffinio "datblygiad perthnasol" fel datblygiad sy'n amodol i eithriadau penodol nad yw'n ymddangos eu bod yn gysylltiedig.

Mewn amgylchiadau lle nad oes unrhyw ddefnydd gwirioneddol wedi newid, fel rheol ni ellir dweud ag unrhyw sicrwydd bod newid defnydd sydd gyfystyr â 'datblygiad perthnasol' wedi digwydd. Fodd bynnag, yn y cyd-destun hwn mae'n anodd gweld a fyddai wedi bod yn bosib gwneud mwy, mewn perthynas â'r adeilad dan sylw, oherwydd y cyfyngiadau Covid-19 a oedd ar waith ar yr adeg (Ebrill2021) a oedd yn atal pobl rhag ymweld â'r safle.

Cynghorodd y Cwnsler Arweiniol y gellid dadlau bod y camau'n gysylltiedig â'r newid defnydd honedig, yr arwyddion yn benodol, yn ddigonol i ddangos datblygiad perthnasol mewn amgylchiadau lle mae meddiannaeth ffisegol yn cael ei atal (o ganlyniad i'r cyfyngiadau Covid-19).

Aeth y Cwnsler hefyd ymlaen i ddweud ei fod o'r farn fod caniatâd cynllunio llawn (adran C) yn debygol o gael eu hystyried yn ymarferol fel rhywbeth y gellid ei wahanu oddi wrth unrhyw ganiatâd arall beth bynnag ac felly, hyd yn oed pe bai wedi dod i ben, ni fyddai hynny'n effeithio ar ddilysrwydd unrhyw ganiatâd arall. Neu mewn geiriau eraill, pe byddai'r ymgeisydd wedi methu â gweithredu'r newid defnydd yn ymwneud â Thŵr y Beili, byddai modd i'r elfen hon o'r caniatâd (h.y. y caniatâd cynllunio llawn sydd wedi'i gynnwys yn Adran C yn y caniatâd gwreiddiol) gael ei gwahanu oddi wrth elfennau amlinellol y caniatâd (sydd wedi'u cynnwys yn Adrannau A a B yn y caniatâd). Os nad yw'r newid defnydd wedi'i

weithredu'n gyfreithiol bydd yr elfennau hyn o'r caniatâd yn dod i ben ond bydd unrhyw ganiatâd arall yn dal i fod yn ddilys.

Fodd bynnag, mae'r ymgeisydd o'r farn bod y newid defnydd wedi digwydd (fel y manylir yn eu Hadroddiad) cyn y dyddiad dod i ben ar 19 Ebrill 2021. Nid oes gan y Cyngor reswm dros herio'r farn hon oherwydd y dystiolaeth a gyflwynwyd a'r cyfyngiadau Covid-19 a oedd ar waith ar yr adeg. Mae'r Cyngor yn ymwybodol fodd bynnag nad yw Tŵr y Beili wedi cael e ddefnyddio fel Canolfan Wybodaeth i ymwelwyr ers i'r cyfyngiadau Coid-19 gael eu codi.

Ar sail y dystiolaeth a gyflwynwyd gan yr ymgeisydd ar 15 Ebrill 2021, y cyfyngiadau Covid-19 a oedd ar waith ar yr adeg a bod modd gwahanu'r elfennau hyn beth bynnag, mae'r Swyddogion o'r farn nad yw hyn yn rheswm dilys dros wrthod. Mae'r gofynion a.106 yn ymwneud â'r caniatâd ehangach ac nid y newid defnydd yn benodol, ac felly nid yw hyn yn rheswm dilys dros wrthod.

Casgliad

Yn unol â'r ddyletswydd o dan reoliad 3 o Reoliadau EIA (Cymru) 2016 mae'r Awdurdod Cynllunio Lleol wedi ystyried yr wybodaeth a ddarparwyd gyda'r cais hwn ac wedi cymryd i ystyriaeth bod cwmpas y datblygiad wedi'i asesu at ddibenion EIA o dan ganiatâd Cynllunio 46C427K/TR/EIA/ECON ac fe ystyrir fod y gwaelodlin a'r effeithiau sylweddol tebygol yr un peth fel y gellir rhoi caniatâd.

Argymhelliad

a) Bod y Cyngor yn cwblhau'r Weithred Amrywio er mwyn diwygio'r cytundeb cyfreithiol a gwblhawyd ar 19 Ebrill 2016 fel rhan o ganiatâd cynllunio 46C427K/TR/EIA/ECON.

b) Ar ôl cwblhau'r Gweithred Amrywio bod y Cynllun Iaith Gymraeg (Chwefror 2021) yn cael ei gymeradwyo gan y Cyngor cyn belled â'i fod yn cyfeirio at "Dir Mynediad Cyhoeddus Penrhos" fel a ddiffinnir yn y cytundeb cyfreithiol a gwblhawyd 19 Ebrill 2016

Rhif y Cais: FPL/2022/256

Ymgeisydd: AMP Construction Ltd

Bwriad: Cais Llawn ar gyfer codi 33 o dai fforddiadwy, mynedfa newydd i gerbydau, adeiladu ffordd newydd i'r stad ynghyd â gwaith cysylltiedig ar dir ger

Lleoliad: Crown Street, Gwalchmai



Adroddiad y Pennaeth Rheoleiddio a Datblygu Economaidd (Sion Hughes)

Argymhelliad: Caniatáu

Rheswm dros Adrodd i'r Pwyllgor

Mae'r cais yn cael ei gyflwyno i'r pwyllgor cynllunio a gorchmynion ar gais y ddau aelod lleol, Neville Evans a Douglas Massie Fowle.

Yng nghyfarfod y pwyllgor a gynhaliwyd ar 5 Ebrill 2023, pleidleisiodd yr aelodau o blaid cynnal ymweliad safle mewn person. Cynhaliwyd yr ymweliad safle ar 26 Ebrill 2023 ac felly bydd yr aelodau yn awr yn gyfarwydd â'r safle a'i lleoliad.

Yn y cyfarfod dilynol a gynhaliwyd ar 3 Mai 2023, penderfynodd yr aelodau wrthod y cais yn groes i argymhelliad y swyddog. Y rhesymau a roddwyd oedd;

- Mae'r cynnig tu allan i'r ffin ddatblygu.
- Mae'r cynllun yn gorddatblygu'r safle.
- Byddai'r cynnig yn groes i Gynllun Corfforaethol y Cyngor.
- Byddai'r cynnig yn cael effaith negyddol ar y Gymraeg.
- Nid yw'r ffigyrau Tai yn gywir.
- Gwrthwynebiad y gymuned i'r cynllun.

Mewn amgylchiadau o'r fath, mae paragraff 4.6.12.1 o Gyfansoddiad y Cyngor yn nodi:

“Pan fo'r Pwyllgor yn penderfynu naill ai cymeradwyo neu wrthod datblygiad arfaethedig yn groes i argymhelliad swyddog, bydd yr eitem yn cael ei gohirio hyd y cyfarfod dilynol fel bod cyfle i'r swyddogion gyflwyno adroddiad pellach ar y mater. Rhaid i'r Pwyllgor nodi'r rhesymau dros ddymuno penderfynu yn erbyn argymhelliad y swyddog. Dylai aelodau'r Pwyllgor lynu wrth y Rheolau hyn wrth wneud penderfyniadau cynllunio a chymryd i ystyriaeth arweiniad a rydd swyddogion cynllunio a phleidleisio yn erbyn eu hargymhellion dim ond yn yr achosion hynny lle mae modd nodi rhesymau cynllunio gwirioneddol ac o bwys. Cedwir cofnod manwl o reswm (rhesymau) y Pwyllgor gan osod copi ar ffeil y cais. Pan fo penderfyniad yn cael ei wneud ar fater yn groes i argymhelliad, gall hynny arwain at gostau apêl a bydd y Pwyllgor yn cofnodi'r bleidlais wrth benderfynu ar y cais waeth beth fo gofynion paragraff 4.1.18.5 y Gyfansoddiad.”

Mae Paragraff 4.6.12.2 yn nodi;

“Yn adroddiad pellach y swyddog, ceir manylion am y rhesymau a gyflwynwyd gan yr aelodau, nodir a ydyw'r rhesymau hynny, yn eu barn nhw, yn faterion cynllunio gwirioneddol ac o bwys a thrafodir y materion defnydd tir a godwyd.”

Felly, bydd yr adroddiad hwn yn ystyried y materion hyn.

Mae'r cynnig tu allan i'r ffin ddatblygu

Lluniwyd Polisi TAI 16 yn y Cynllun Datblygu Lleol ar y Cyd (CDLIC) ar gyfer sefyllfa benodol lle ceir datblygiad o dai fforddiadwy union ar derfyn y ffin ddatblygu. Mae TAI 16 yn datgan;

'Os gellir dangos bod angen lleol wedi'i brofi am dai fforddiadwy (fel y'u diffinnir yn y Rhestr Termau) na ellir ei gyfarch o fewn amserlen resymol ar safle marchnad tu mewn i'r ffin ddatblygu sy'n cynnwys gofyniad am dai fforddiadwy, fel eithriad, caniateir cynigion am gynlluniau 100% tai fforddiadwy sy'n union gerllaw'r ffiniau datblygu sy'n ffurfio estyniad rhesymegol i'r anheddle. Mae'n rhaid i gynigion fod ar gyfer datblygiad ar raddfa fach, sy'n gymesur â maint yr anheddle, oni bai y gellir dangos yn glir bod angen amlwg am safle mwy, a lle mae'n briodol, rhoddir blaenoriaeth i dir addas a ddatblygwyd o'r blaen.'

Yn unol â'r polisi hwn felly, ni fernir bod lleoliad y datblygiad tu allan i'r ffin ddatblygu yn unig yn sail i wrthod y cais gan ei fod yn amlwg yn dderbyniol o fewn cyfyngiadau'r polisi uchod.

Mae'r cynllun yn gorddatblygu'r safle

Mae Canllawiau Cynllunio Atodol - Canllawiau Dylunio'r Awdurdod Lleol yn nodi y dylid darparu 50m² o fan amwynder o siâp rhesymol i bob uned breswyl. Fel rhan o'r cais hwn, byddai gan bob uned arfaethedig fan amwynder o'r fath. Yn ogystal â hyn, mae'r safle'n cynnwys man agored, gwaith tirlunio a basn draenio sylweddol i'r de orllewin o'r safle. O'r herwydd, ni fyddai'r adran yn cytuno y byddai'r cynnig gyfystyr â gorddatblygu'r safle.

Cynllun Corfforaethol y Cyngor

Er bod yr adran yn cydnabod pwysigrwydd Cynllun Corfforaethol y Cyngor, nid yw'n ystyriaeth gynllunio berthnasol ac felly nid yw'n cael ei ystyried fel rheswm dilys dros wrthod y cais.

Effaith ar y Gymraeg

Mae Polisi PS1 o'r CDLIC, ynghyd â Chanllawiau Cynllunio Atodol yr Awdurdod Lleol, 'Cynnal a Chreu Cymunedau Nodedig a Chynaliadwy', yn nodi'r cyd-destun polisi ar gyfer y Gymraeg. Prif ofyniad y cyd-destun polisi yw y dylid cyflwyno Asesiad o'r Effaith ar y Gymraeg gyda'r cais cynllunio. Roedd y cais yn cynnwys Asesiad o'r Effaith ar y Gymraeg, ac mae Rheolwr Polisi a'r Gymraeg yr Awdurdod Lleol wedi ei asesu. Ni chodwyd yr un pryder ynghylch effaith y datblygiad ar y Gymraeg, ond mae'n bwysig nodi, er eglurder, fod cwestiwn wedi'i godi ynghylch y wardiau sydd wedi'u cynnwys yn yr asesiad. Derbyniwyd eglurhad ynghylch hyn gan yr asiant yn ddiweddarach a ni chodwyd unrhyw wrthwynebiad. Oherwydd yr uchod, ni fernir fod rheswm i wrthod y cais ar y sail hon gan fod y datblygwr wedi cydymffurfio â gofynion y polisi.

Ffigyrau Tai

Darparwyd y ffigyrau ynghylch yr angen am dai yn ardal Gwalchmai gan Adran Dai'r Awdurdod Lleol. Yng nghyfarfod y Pwyllgor ar 03/05/2023, mynegodd yr aelodau bryder ynghylch cywirdeb y ffigyrau hynny. Hoffai'r adran nodi fod y ffigyrau hyn yn ffigyrau swyddogol sy'n seiliedig ar y cofrestrïaeth a gedwir gan yr adran dai ac nid ydynt yn ffigyrau damcaniaethol. O'r herwydd, ni fernir bod rheswm dros gwestiynu'r ffigyrau hyn. Yn ogystal â hyn, dymuna'r adran nodi, pe byddai'r aelodau'n dymuno gwrthod y cynllun ar y sail hon, byddai angen tystiolaeth sylweddol i'r gwrthwyneb arnynt, neu byddai risg gwirioneddol o gostau apêl.

Gwrthwynebiad y Gymuned

Fel y nodwyd yn yr adroddiad blaenorol, derbyniwyd 119 o lythyrau yn gwrthwynebu'r cais mewn ymateb i'r cyhoeddusrwydd a roddwyd iddo. Nodwyd y materion a godwyd yn y llythyrau hyn a chawsant eu hystyriwyd yn ofalus gan yr adran, ond canfuwyd nad oedd unrhyw resymau dros wrthod y cais wedi cael eu codi. Er gwaethaf hyn, dylid nod fod yr adran yn cydnabod teimladau'r gymuned ynglŷn â'r datblygiad, er bod y casgliad yn mynd yn groes i sylwadau'r gwrthwynebwyr. Mae'r Llywodraeth wedi cyhoeddi canllaw defnyddiol ar wneud penderfyniadau ar geisiadau cynllunio (Ar gael ar: <https://www.gov.uk/guidance/determining-a-planning-application>), sy'n datgan 'Nid yw gwrthwynebiad neu gefnogaeth leol i gynnig yn ei rinwedd ei hun yn sail dros wrthod neu roi caniatâd cynllunio'. Yn unol â'r uchod, ni fernir bod gwrthwynebiad lleol, yn ei rinwedd ei hun, yn sail dros wrthod y cais.

Effaith ar y Gymuned

Yng nghyfarfod y pwyllgor a gynhaliwyd ar 3 Mai 2023, mynegodd yr Aelodau bryder y byddai'r tai'n cael effaith ar gymuned Gwalchmai gan y byddent yn cael eu gosod i unigolion o du allan i'r pentref a'r ward. Ers cynnal y cyfarfod pwyllgor hwn, mae Cymdeithas Dai Gogledd Cymru (y Landlord Cymdeithasol Cofrestredig a fyddai'n cymryd meddiant o'r safle) wedi darparu llythyr o gefnogaeth sy'n cyfeirio at y Polisi Gosod Lleol a fyddai'n cael ei fabwysiadu ar gyfer y safle. Mae'r polisi'n cynnwys y 5 pwynt isod;

Blaenoriaeth 1

Ymgeiswyr sydd wedi byw neu wedi cael eu cyflogi yn y 'gymuned', h.y. ward Crigyll, am gyfnod parhaus o 5 mlynedd o leiaf pan wneir y cais.

Blaenoriaeth 2

Ymgeiswyr sydd wedi byw neu wedi cael eu cyflogi yn y 'gymuned' am gyfnod o 3 blynedd.

Blaenoriaeth 3

Ymgeiswyr sydd, yn y gorffennol, wedi byw yn y 'gymuned' am gyfnod o 5 mlynedd o leiaf ac sy'n dymuno dychwelyd i fyw yno; Ymgeiswyr sydd angen symud i'r 'gymuned' er mwyn rhoi cymorth i neu dderbyn gofal gan aelod agos o'r teulu, h.y. rhiant neu blentyn, sydd wedi byw yn y 'gymuned' am gyfnod parhaus o 5 mlynedd o leiaf.

Blaenoriaeth 4

Ymgeiswyr sydd wedi byw neu wedi cael eu cyflogi am gyfnod parhaus o bum mlynedd o leiaf yn y wardiau cyfagos, sef Cefni, Canolbarth Môn, Bro'r Llynnoedd a Bro Aberffraw.

Blaenoriaeth 5

Ymgeiswyr sy'n bodloni unrhyw un o'r meini prawf uchod mewn perthynas â Sir Ynys Môn yn ei chyfanrwydd.

O ganlyniad i'r uchod, nid yw'r adran yn credu y byddai'r cynllun yn cael effaith andwyol ar y gymuned gan y byddai'r meddianwyr yn unigolion sydd naill ai'n rhan o'r gymuned ar hyn o bryd neu a fu'n rhan o'r gymuned yn y gorffennol, neu'n unigolion sydd â chysylltiad lleol.

Casgliad

Ar ôl ystyried y pwyntiau a godwyd gan yr aelodau, mae'r adran yn glynu at yr argymhelliad o ganiatáu'r cais ac nid yw'n barnu bod unrhyw resymau cynllunio perthnasol sy'n cyfiawnhau gwrthod y cais.

Argymhelliad

Bod y cais yn cael ei gymeradwyo yn amodol ar gwblhau Cytundeb 106 ac yn amodol ar yr amodau canlynol:

(01) Rhaid cychwyn ar y datblygiad yr ymwna'r caniatâd hwn a fo o fewn pum mlynedd i ddyddiad y caniatâd hwn.

Rheswm: I gydymffurfio gyda gofynion Adran 91(1) o'r Ddeddf Cynllunio Gwlad a Thref 1990 (fel y diwygiwyd).

(02) Bydd gwaith ar y datblygiad a ganiateir yma yn cael ei gyflawni mewn modd a fydd yn cydymffurfio'n llwyr â'r manylion a ddangosir ar y cynlluniau a nodir isod, manylion sydd wedi eu cynnwys mewn unrhyw ddogfennau a gyflwynwyd gyda chais o'r fath oni bai eu bod wedi eu cynnwys yn narpariaethau'r amodau sy'n rhan o'r caniatâd cynllunio hwn.

- Cynllun Lleoliad / 2947:21:1A
- Cynllun Safle Bwriedig / 2947:21:3p
- Gwelededd ac Gwellianau Priffyrdd Bwriedig / 0008 S1 P01
- Anneddau 2 Lloft Bwriedig / 2947:21:5f
- Fflatiau 1 Lloft Bwriedig / 2947:21:4f
- Bwriadau Tirlunio Meddal / 22/14/LP/01 Rev A
- Annedd 4 Lloft Bwriedig / 2947:21:7f
- Bwriadau Tirlunio Meddal / 22/14/LP/02 Rev A
- Gosodiad Traenio Bwriedig Adran 104 / 0006 S1 P01
- Ardaloedd Bwriedig / 0004 S1 P01
- Anneddau 3 Lloft Bwriedig / 2947:21:6f

Rheswm: Sicrhau bod y datblygiad yn cael ei weithredu'n unol â'r manylion a gymeradwywyd.

(03) Serch darpariaethau Gorchymyn Cynllunio Gwlad a Thref (Datblygiad a Ganiateir yn Gyffredinol) (Diwygiwyd) (Cymru) 2013 (neu unrhyw Orchymyn yn diddymu neu'n ail-osod y Gorchymyn hwnnw) mae'r datblygiad a ganiateir gan Ddosbarthiadau A, B, C, D, E ac F o Ran 1 o Atodlen 2 yma'n cael eu heithrio.

Rheswm: Er budd mwynderau preswyl a gweledol.

(04) Bydd y safle yn cael ei dirlunio yn gwbl unol â'r cynlluniau tirlunio (22/14/LP/02 Rev A ac 22/14/LP/01 Rev A) yn ystod y tymor plannu cyntaf ar ôl cwblhau'r datblygiad neu ar ôl i rywun ddechrau ei ddefnyddio, pa bynnag un sydd gyntaf. Bydd y cynllun tirlunio yn cael ei gadw am oes y datblygiad a gymeradwyir yma. Bydd unrhyw goed neu lwyni a welir eu bod wedi marw, yn marw, wedi difrodi'n sylweddol neu wedi eu heintio o fewn pum mlynedd i gyflawni'r cynllun tirlunio yn cael eu hamnewid yn ystod y tymor plannu dilynol gan goed a llwyni o'r un math a maint ag oedd angen eu plannu yn wreiddiol.

(05) Bydd cynllun rheoli tirlun yn cynnwys datblygiadau bioamrywiaeth priodol, nodi amserlenni cynnal a chadw ar gyfer ardaloedd wedi eu tirlunio, heblaw am erddi domestig preifat, yn cael ei gyflwyno i'r awdurdod cynllunio lleol ac yn cael ei gymeradwyo ganddynt cyn i unrhyw un fyw yn unrhyw un o'r anheddau ar y safle. Bydd y cynllun rheoli tirlun yn cael ei gyflawni yn unol â'r hyn sydd wedi ei gyflawni.

Rheswm: Yn unol â PCYFF 4.

(06) Os canfyddir unrhyw halogiad, dylid paratoi Strategaeth Adfer addas ar gyfer y safle. Bydd y Strategaeth Adfer yn cael ei chyflwyno a'i chymeradwyo'n ysgrifenedig gan yr Awdurdod Cynllunio Lleol. Bydd datblygiad wedyn yn cael ei wneud yn unol â'r Strategaeth Adfer.

Rheswm: Diogelu mwynderau preswylwyr yn y dyfodol.

(07) Ni chaniateir i ddŵr wyneb o gwrtil y safle arllwys i'r briffordd.

Rheswm: Er mwyn lleihau perygl, rhwystr ac anhwylostod i ddefnyddwyr y briffordd a'r datblygiad.

(08) Bydd y lle troi yn cael ei gwblhau mewn modd sy'n cydymffurfio'n llwyr â'r manylion a gymeradwywyd yma cyn y cychwynnir gwaith ar weddill y datblygiad a ganiatawyd yma ac yn cael ei gadw wedyn i'r pwrpas hwnnw'n unig.

Rheswm: Fel y gall cerbydau dynnu i ffwrdd a throï'n glir o'r briffordd er mwyn lleihau'r perygl, rhwystr ac anhwylostod i ddefnyddwyr y briffordd gyfagos.

(09) Bydd y lle parcio'n cael ei gwblhau mewn modd sy'n cydymffurfio'n llwyr â'r manylion a gymeradwywyd yma cyn y cychwynnir ar y defnydd a ganiateir yma a bydd yn cael ei gadw wedyn i'r dibenion hynny'n unig.

Rheswm: Fel y gall cerbydau dynnu i ffwrdd a throï'n glir o'r briffordd er mwyn lleihau'r perygl, rhwystr ac anhwylostod i ddefnyddwyr y briffordd gyfagos.

(10) Ni fydd neb yn symud i mewn i'r anheddau hyd oni fydd y ffordd fynediad a ddangosir ar gynllun 2947:21:BR2a wedi cael ei hadeiladu i lefel yr haen gyntaf.

Rheswm: Er mwyn lleihau'r perygl, rhwystr ac anhwylostod i ddefnyddwyr y briffordd a'r fynedfa.

(11) Bydd wyneb bitwmen yn cael ei osod ar y fynedfa am y 5 metr cyntaf o ymyl agosaf y Briffordd Sirol a bydd y system draenio dŵr wyneb wedi cael ei chwblhau ac yn gwbl weithredol cyn y bydd neb yn symud i mewn i'r anneddau.

Rheswm: Er mwyn lleihau perygl, rhwystr ac anhwylostod i ddefnyddwyr y briffordd a'r datblygiad.

(12) Rhaid adeiladu'r fynedfa gyda lleiniau gweld 2.4 metr wrth 70 metr o bobtu. O fewn llinellau'r lleiniau gweld ni chaniateir unrhyw beth uwch na 1 metr o uchder uwchlaw lefel y gerbydlon gyfagos.

Rheswm: Er mwyn sicrhau rhyngweledd digonol rhwng y fynedfa a'r briffordd gyhoeddus gyfredol a hynny er diogelwch a hwylustod defnyddwyr y briffordd a'r fynedfa.

(13) Ni chychwynnir unrhyw waith ar y Datblygiad hyd oni fydd cynlluniau wedi eu cyflwyno a'u cadarnhau yn ysgrifenedig gan yr Awdurdod Cynllunio Lleol a Chynllun Rheoli Traffig Adeiladu (CTMP). Bydd y CTMP yn cynnwys;

- (i) Llwybr cerbydau adeiladu, peiriannau trwm a cherbydau danfon nwyddau i ac o'r safle.**
 - (ii) Math, maint a phwysau cerbydau adeiladu a danfon i'w defnyddio mewn cysylltiad â'r gwaith o adeiladu'r datblygiad gan roi ystyriaeth i geometreg, lled, aliniad a chyflwr strwythurol rhwydwaith y briffordd ar hyd y llwybr mynediad i'r safle;**
 - (iii) Amseriad ac amlder y gwaith adeiladu a'r cerbydau danfon sydd i'w defnyddio mewn cysylltiad â'r datblygiad gan roi ystyriaeth i leihau'r effaith ar rannau sensitif rhwydwaith y briffordd a'r llwybrau adeiladu i'r safle, yn cynnwys ystyriaeth i dderbynyddion sensitif e.e. ysgolion a chyfyngiadau rhwydwaith;**
 - (v) Mesurau i leihau a lliniaru'r risg i ddefnyddwyr ffordd yn enwedig rhai nad ydynt yn defnyddio moduron;**
 - (vi) Y trefniadau parcio i'w gwneud ar gyfer yr holl bobl sy'n parcio ar y Safle ac ar gyfer ymwelwyr;**
 - (vii) Y trefniadau ar gyfer storio peiriannau ac offer a llwytho a dadlwytho peiriannau a deunyddiau;**
 - (viii) Manylion mesurau sydd i'w gweithredu er mwyn atal mwd a malurion rhag halogi'r rhwydwaith briffordd gyfagos;**
- Bydd y datblygiad yn cael ei adeiladu'n unol â'r cynllun a gymeradwywyd.**

Rheswm: Er mwyn sicrhau bod rheolaeth resymol a chywir yn cael ei gweithredu dros draffig adeiladu a gweithgareddau adeiladu er budd diogelwch y briffordd.

(14) Ni gaiff datblygiad ddechrau ar y safle hyd nes y cyflwynir Cynllun Rheoli Deunyddiau a Gwastraff (CRDG) er cymeradwyaeth ysgrifenedig yr Awdurdod Cynllunio Lleol. Dylid y Cynllun Rheoli Deunyddiau a Gwastraff ei weithredu fel y cymeradwywyd drwy gydol y gwaith adeiladu ac y bydd i gynnwys (fel isafswm) y wybodaeth ganlynol:

- Enwau a phwyntiau cyswllt yr rheini sydd yn gyfrifol o gydymffurfio â'r CRDG
- Ardaloedd y safle sydd i'w cloddio
- Cyfanswm a chyfansoddiad (uwch bridd, is bridd, gorlwyth, craig ayyb) y deunydd hynny sydd i'w gloddio
- Y cyfanswm a chyfansoddiad y deunydd hynny sydd i gael ei aildefnyddio fel rhan o'r datblygiad

Os yw deunydd i gael ei aildefnyddio ar y safle; methodoleg o briodoldeb y deunydd gan nodi:

- i. A yw'r deunydd angen ei brosesu neu ei ailgylchu ar / oddi ar y safle cyn ei aildefnyddio
- ii. Y lleoliadau / ardaloedd mae'r deunydd i gael ei aildefnyddio
- iii. Ardaloedd ble mae deunydd i'w storio / brosesu yn ystod y cyfnod adeiladu a sut y bydd yr ardaloedd hyn gael eu hadfer ar ddiwedd y gwaith

Cyfanswm a chyfansoddiad deunydd sydd i gael ei waredu oddi ar y safle fel gwastraff / neu ei adfer oddi ar y safle fel deunydd.

Y dull (Safle wedi drwyddedu, CL:AIRE DoWCoP, Eithriadau ayyb) a lleoliad y cyfleuster mae'r deunydd / gwastraff i gael ei waredu / adfer.

Rheswm: Er mwyn galluogi bod y datblygiad yn cael ei wneud gyda'r effaith leiaf ar yr amgylchedd a bod y safle'n cael ei ddatblygu yn gywir. I alluogi monitro effeithiau'r datblygiad yn ddigonol yn ystod y gweithgareddau adeiladu ac i ymdrechu i leihau cyfanswm gwastraff sydd yn gysylltiedig â'r datblygiad

Y cynllun datblygu sy'n berthnasol i Ynys Môn yw'r Cynllun Datblygu Lleol ar y Cyd Gwynedd a Môn (2017). Roedd y polisiau canlynol yn berthnasol i'r sylw a roddwyd i'r cais hwn:

Hefyd, rhoi awdurdod i'r Pennaeth Gwasanaeth ychwanegu at, dileu neu newid/amrywio unrhyw amod(au) cyn rhoi'r caniatâd cynllunio, cyn belled ag na fydd y newidiadau yn effeithio ar natur neu yn mynd i galon y caniatâd/datblygiad.